

# Bijlage bij besluit

Dit document is een bijlage bij het toestemmingsbesluit als bedoeld in artikel 2.3 lid 2, van de Nb-wet 1998.



- Overzicht
- Samenvatting situaties
- Resultaten
- Detailgegevens per emissiebron

*Meer toelichting over deze PDF kunt u vinden in een bijbehorende leeswijzer. Deze leeswijzer en overige documentatie is te raadplegen via:  
[www.aerius.nl/handleidingen-en-leeswijzers](http://www.aerius.nl/handleidingen-en-leeswijzers)*

**Contactgegevens**

Rechtspersoon

Buro Ontwerp en Omgeving

Inrichtingslocatie

 Cantharellaan,  
3852 ZR Ermelo

**Activiteit**

Omschrijving

3604.01

Toelichting

Gebruiksfase één vrijstaande woning

**Berekening**

AERIUS kenmerk

Rj9T51BZP8G7

Datum berekening

11 augustus 2022, 10:14

Rekenconfiguratie

Wnb-rekengrid

**Totale emissie**

Voertuigbewegingen - Beoogd

Rekenjaar

2023

 Emissie NH<sub>3</sub>

0,0 kg/j

 Emissie NO<sub>x</sub>

0,5 kg/j

**Resultaten**

Voertuigbewegingen - Beoogd

Hoogste depositie

2.278,77 mol/ha/j

Hexagon

5165866

Gebied

Veluwe

Gekarteerd oppervlak met toename (ha)

4,52 ha

Grootste toename van depositie

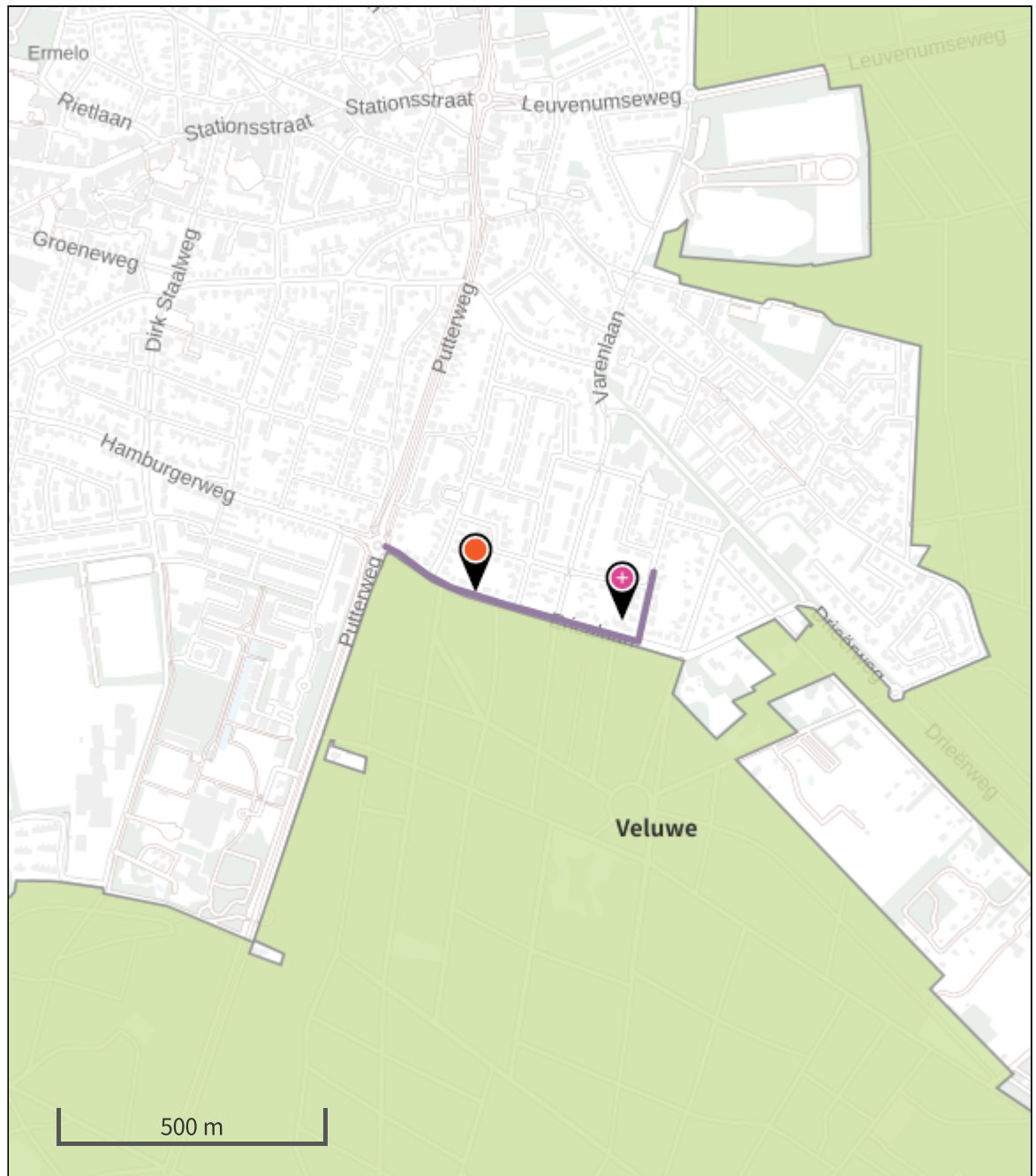
0,02 mol/ha/j









Voertuigbewegingen (Beoogd), rekenjaar 2023

Emissiebronnen	Emissie NH <sub>3</sub>	Emissie NO <sub>x</sub>
 Verkeersnetwerk	0,0 kg/j	0,5 kg/j


Hoogste toename op (bijna) overbelaste stikstofgevoelige Natura 2000 gebieden.



- |  |  |
|--|--|
|  Habitrichtlijn                 |  Grootste toename van depositie |
|  Vogelrichtlijn                 |  Hoogste totale depositie       |
|  Vogelrichtlijn, Habitrichtlijn |  |
|  Niet bepaald                   |  |

De bronnen op de kaart horen bij de Beoogde situatie.

## Resultaten stikstofgevoelige Natura 2000 gebieden situatie "Voertuigbewegingen" (Beoogd) incl. saldering e/o referentie

Per gebied	Berekend (ha gekarteerd)	Hoogste totale depositie (mol N/ha/jr)	Met toename (ha gekarteerd)	Grootste toename (mol N/ha/jr)	Ruimte beschikbaar
Veluwe (57)	4,52	2.278,77	4,52	0,02	

## Disclaimer

Hoewel verstrekte gegevens kunnen dienen ter onderbouwing van een vergunningaanvraag, kunnen er geen rechten aan worden ontleend. De eigenaar van AERIUS aanvaardt geen aansprakelijkheid voor de inhoud van de door de gebruiker aangeboden informatie. Bovenstaande gegevens zijn enkel bruikbaar tot er een nieuwe versie van AERIUS beschikbaar is. AERIUS is een geregistreerd handelsmerk in Europa. Alle rechten die niet expliciet worden verleend, zijn voorbehouden.

## Rekenbasis

Deze berekening is tot stand gekomen op basis van:

AERIUS versie	2021.1.1_20220705_74979f573b
Database versie	2021.1.1_74979f573b

Voor meer informatie over de gebruikte methodiek en data zie:  
<https://www.aerius.nl/>