

Bijlage bij besluit

Dit document is een bijlage bij het toestemmingsbesluit als bedoeld in artikel 2.3 lid 2, van de Nb-wet 1998.



- Overzicht
- Samenvatting situaties
- Resultaten
- Detailgegevens per emissiebron

*Meer toelichting over deze PDF kunt u vinden in een bijbehorende leeswijzer. Deze leeswijzer en overige documentatie is te raadplegen via:
www.aerius.nl/handleidingen-en-leeswijzers*

Contactgegevens

Rechtspersoon

Ecogroen

Inrichtingslocatie

Gruttoweg,

8191 ZA Wapenveld

Activiteit

Omschrijving

24 woningen Gruttoweg

Toelichting

gebruiksfase 2023

Berekening

AERIUS kenmerk

S6Ba7ur6TEmM

Datum berekening

10 augustus 2022, 13:33

Rekenconfiguratie

Wnb-rekengrid

Totale emissie

Gruttoweg Wapenveld - Beoogd

Rekenjaar

2023

 Emissie NH₃

0,1 kg/j

 Emissie NO_x

2,7 kg/j

Resultaten

Gruttoweg Wapenveld - Beoogd

Hoogste depositie

1.858,15 mol/ha/j

Hexagon

5589556

Gebied

Veluwe

Gekarteerd oppervlak met toename (ha)

0,97 ha

Grootste toename van depositie

0,01 mol/ha/j




Gruttoweg Wapenveld (Beoogd), rekenjaar 2023

Emissiebronnen

Emissie NH₃

Emissie NO_x







 Verkeersnetwerk

0,1 kg/j

2,7 kg/j


Hoogste toename op (bijna) overbelaste stikstofgevoelige Natura 2000 gebieden.



- | | |
|--|--|
|  Habitrichtlijn |  Grootste toename van depositie |
|  Vogelrichtlijn |  Hoogste totale depositie |
|  Vogelrichtlijn, Habitrichtlijn | |
|  Niet bepaald | |

De bronnen op de kaart horen bij de Beoogde situatie.

Resultaten stikstofgevoelige Natura 2000 gebieden situatie "Gruttoweg Wapenveld" " (Beoogd) incl. saldering e/o referentie

| Per gebied | Berekend (ha gekarteerd) | Hoogste totale depositie (mol N/ha/jr) | Met toename (ha gekarteerd) | Grootste toename (mol N/ha/jr) | Ruimte beschikbaar |
|-------------|--------------------------|--|-----------------------------|--------------------------------|---|
| Veluwe (57) | 0,97 | 1.858,15 | 0,97 | 0,01 |  |

Disclaimer

Hoewel verstrekte gegevens kunnen dienen ter onderbouwing van een vergunningaanvraag, kunnen er geen rechten aan worden ontleend. De eigenaar van AERIUS aanvaardt geen aansprakelijkheid voor de inhoud van de door de gebruiker aangeboden informatie. Bovenstaande gegevens zijn enkel bruikbaar tot er een nieuwe versie van AERIUS beschikbaar is. AERIUS is een geregistreerd handelsmerk in Europa. Alle rechten die niet expliciet worden verleend, zijn voorbehouden.

Rekenbasis

Deze berekening is tot stand gekomen op basis van:

| | |
|-----------------|------------------------------|
| AERIUS versie | 2021.1.1_20220705_74979f573b |
| Database versie | 2021.1.1_74979f573b |

Voor meer informatie over de gebruikte methodiek en data zie:
<https://www.aerius.nl/>