

# Projectberekening

Dit document geeft een overzicht van de invoer en rekenresultaten van een Projectberekening met AERIUS Calculator. De berekening is uitgevoerd binnen stikstofgevoelige Natura 2000-gebieden, op rekenpunten die overlappen met habitattypen en/of leefgebieden die aangewezen zijn in het kader van de Wet natuurbescherming, gekoppeld aan een aangewezen soort, of nog onbekend maar mogelijk wel relevant, en waar tevens sprake is van een overbelaste of bijna overbelaste situatie voor stikstof.



- Overzicht
- Samenvatting situaties
- Resultaten
- Detailgegevens per emissiebron

*Meer toelichting over deze PDF kunt u vinden in een bijbehorende leeswijzer. Deze leeswijzer en overige documentatie is te raadplegen via:  
[www.aerius.nl/handleidingen-en-leeswijzers](http://www.aerius.nl/handleidingen-en-leeswijzers)*



## Contactgegevens

Rechtspersoon

Ecogroen

Inrichtingslocatie

Gruttoweg,

8191 ZA Wapenveld

## Activiteit

Omschrijving

24 woningen Gruttoweg

Toelichting

gebruiksfase 2023

## Berekening

AERIUS kenmerk

Ra1zSxeAHQLi

Datum berekening

06 juli 2022, 09:51

Rekenconfiguratie

Wnb-rekengrid

## Totale emissie

Gruttoweg Wapenveld - Beoogd

Rekenjaar

2023

Emissie NH<sub>3</sub>

0,1 kg/j

Emissie NO<sub>x</sub>

2,7 kg/j

## Resultaten

Gruttoweg Wapenveld - Beoogd

Hoogste depositie

1.858,15 mol/ha/j

Hexagon

5589556

Gebied

Veluwe

Gekarteerd oppervlak met toename (ha)

0,97 ha

Gekarteerd oppervlak met afname (ha)

0,00 ha

Grootste toename van depositie

0,01 mol/ha/j


Grootste afname van depositie

0,00 mol/ha/j



Gruttoweg Wapenveld (Beoogd), rekenjaar 2023

Emissiebronnen

 Verkeersnetwerk

Emissie NH<sub>3</sub>








0,1 kg/j

Emissie NO<sub>x</sub>

2,7 kg/j

### Hoogste af- en toename op (bijna) overbelaste stikstofgevoelige Natura 2000 gebieden.



- |  |  |
|--|--|
|  Habitrichtlijn                 |  Grootste afname van depositie  |
|  Vogelrichtlijn                 |  Grootste toename van depositie |
|  Vogelrichtlijn, Habitrichtlijn |  Hoogste totale depositie       |
|  Niet bepaald                   |  |

De bronnen op de kaart horen bij de Beoogde situatie.

## Resultaten stikstofgevoelige Natura 2000 gebieden situatie "Gruttoweg Wapenveld" (Beoogd) incl. saldering e/o referentie

	Berekend (ha gekarteerd)	Hoogste totale depositie (mol N/ha/jr)	Met toename (ha gekarteerd)	Grootste toename (mol N/ha/jr)	Met afname (ha gekarteerd)	Grootste afname (mol N/ha/jr)
Totaal	0,97	1.858,15	0,97	0,01	0,00	0,00

Per gebied	Berekend (ha gekarteerd)	Hoogste totale depositie (mol N/ha/jr)	Met toename (ha gekarteerd)	Grootste toename (mol N/ha/jr)	Met afname (ha gekarteerd)	Grootste afname (mol N/ha/jr)
Veluwe (57)	0,97	1.858,15	0,97	0,01	0,00	0,00



### Disclaimer

Hoewel verstrekte gegevens kunnen dienen ter onderbouwing van een vergunningaanvraag, kunnen er geen rechten aan worden ontleend. De eigenaar van AERIUS aanvaardt geen aansprakelijkheid voor de inhoud van de door de gebruiker aangeboden informatie. Bovenstaande gegevens zijn enkel bruikbaar tot er een nieuwe versie van AERIUS beschikbaar is. AERIUS is een geregistreerd handelsmerk in Europa. Alle rechten die niet expliciet worden verleend, zijn voorbehouden.

### Rekenbasis

Deze berekening is tot stand gekomen op basis van:

AERIUS versie	2021.1.1_20220705_74979f573b
Database versie	2021.1.1_74979f573b

Voor meer informatie over de gebruikte methodiek en data zie:  
<https://www.aerius.nl/>