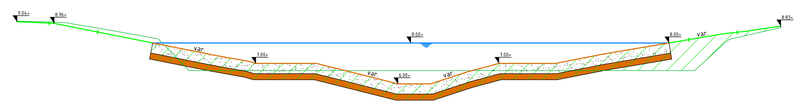

Principe profiel 1-1
SCHAAL 1 : 100

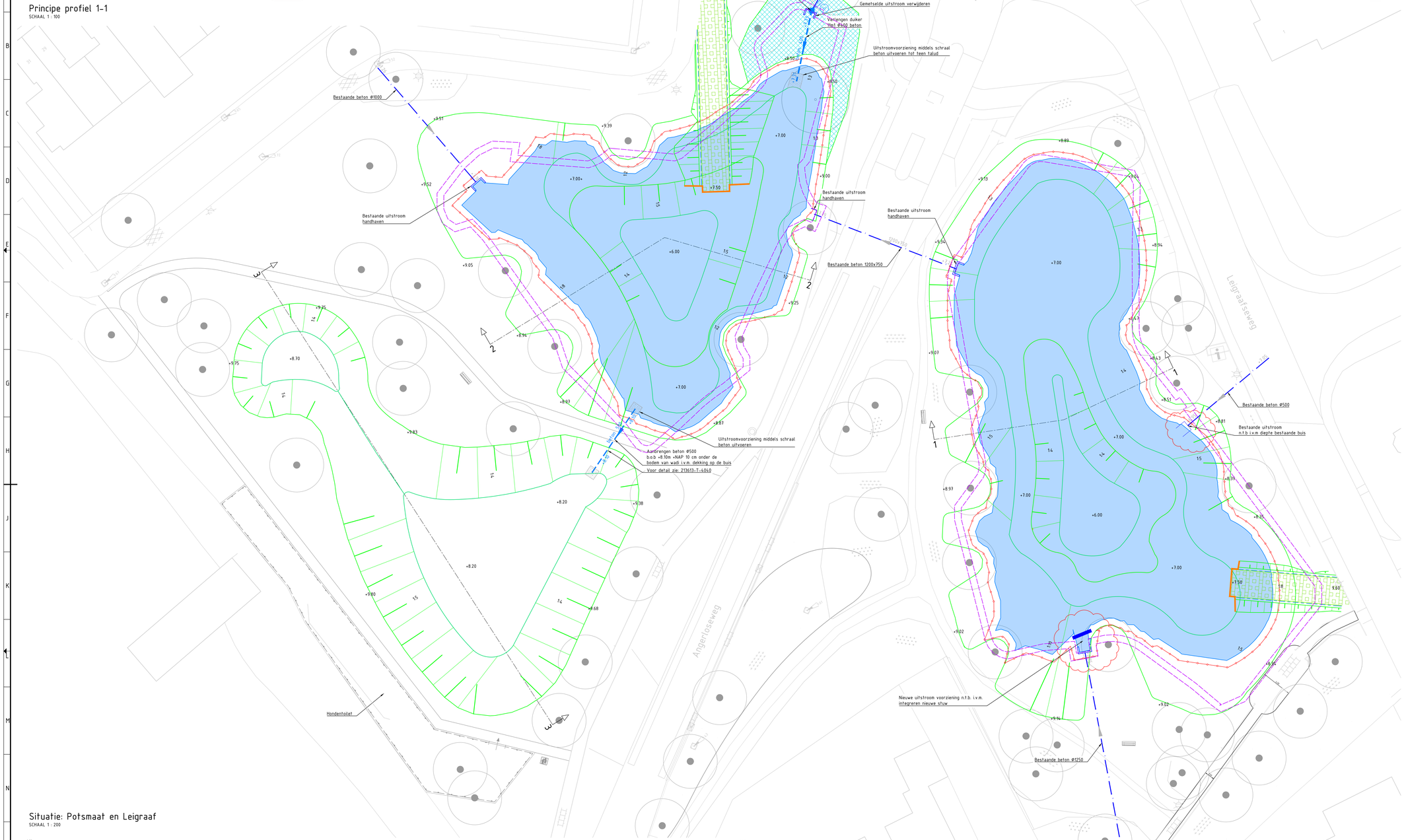

Legenda

- Wateroppervlak: 1402m2 voor Potsmaat 2178 voor Leigraaf
- Talud
- Grasbetonsteen 400x600x120mm
- Te dempen vijver
- Bestaande boom
- Bestaande situatie
- +8.87 Nieuwe hoogte t.o.v. NAP
- Nieuwe ontwerp omgeving
- Beschoeiing onderkant hellingbaan
- Indicatieve grens Waterschap
- Bestaande duiker met b.o.b en uitstroom
- Aanbrengen nieuwe duiker met b.o.b, materiaal en buisgrootte
- Aanbrengen stuw
- Bestaande waterlijn met 1 meter beheergrens

Legenda dwarsprofiel

- Aanvullen grond/zand/teelaarde
- Aanvullen klei
- Aanvullen leeflaag
- Waterlijn 8.00m+ NAP
- Bestaande situatie
- Nieuwe waterbodem
- Nieuwe situatie

Situatie: Potsmaat en Leigraaf
SCHAAL 1 : 200

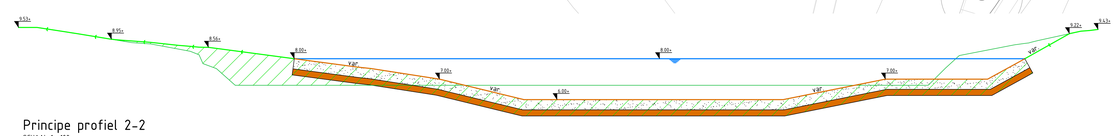

Principe profiel 2-2
SCHAAL 1 : 100

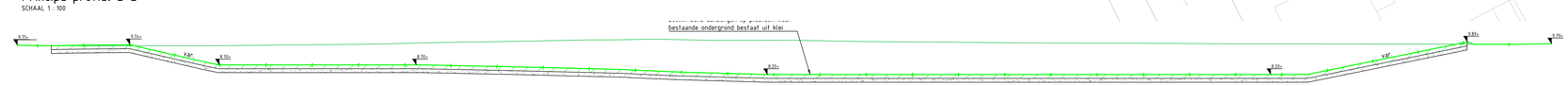

Principe profiel 3-3
SCHAAL 1 : 100

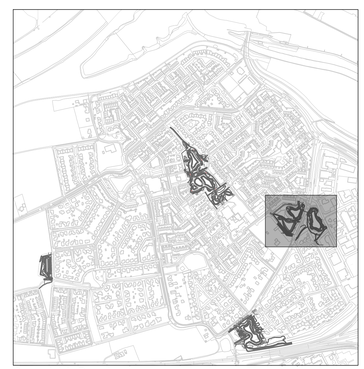

Overzicht Doesburg

SCHAAL 1:100

SCHAAL 1:200

Opmerkingen
- Maten in meters en dimensies van materialen in mm, tenzij anders aangegeven.
- Coördinaten in RD-stelsel en hoogtematen in meters t.o.v. N.A.P.

versie	wijzigingen	getekend	controle	gezien	datum uitgifte
2.0	Laatste wijzigingen van 10-12-2021 verwerkt	RTN	RVS	TVR	14-12-2021
1.0	Eerste uitgave	RTN	RVS	TVR	26-11-2021

Waterschap Rijn en IJssel

Optimalisatie watersysteem Doesburg

Nieuwe situatie watersysteem
Potsmaat en Leigraaf

Aveco de Bondt
onderzoekt · ontwerpt · adviseert
info@avecodebondt.nl | Postbus 68 | 7000 AB Doetinchem | 0315 - 340 400 | KvK 09 12 10 10

projectnr.	213613	status	Definitief	schaal	1:200/100	blad	01	tek.nr.
besteknr.		document	TEK	formaat	A0 (420)	aantal	01	213613-T-4023