LEGENDA

ALGEMEEN

- BGT
- Kadastrale grens
- Projectgrens

OPRUIMWERKZAAMHEDEN

- TE VERWIJDEREN RESTANTEN HOUTEN BESCHOEING

GRONDWERK

- CONTOUREN BAGGER WERKZAAMHEDEN
- CONTOUREN GRONDWERK T.B.V VERBREDING WATERGANG

AANDACHTSPUNT

DE OP TEKENING AANGEGEVEN RAAKVLAKKEN MET BESTAANDE LOZINGEN ZIJN NIET LIMITATIEF. VOOR AANVANG VAN DE WERKZAAMHEDEN DIENT GECONTROLEERD TE WORDEN OP ONTBREKENDE RAAKVLAKKEN MET DEZE BESTAANDE LOZINGEN.

LET OP:
WERKZAAMHEDEN OP DEFENSIETERREIN

Bestaande betonduiker handhaven

Peelkanaal 102a.11

Bestaand hekwerk handhaven

Bestaande dalwanden handhaven

Hazelnotlaandje

Peelkanaal 102a.11

Peelkanaal 102a.11

Peelkanaal 102a.11

Peelkanaal 102a.11

Bestaand hekwerk handhaven

Bestaande betonnen uitstroombak handhaven

Verwijderen restanten bestaande houten beschoeiing

Bestaande betonnen duikerbak handhaven

Peelkanaal 102a.11

SITUATIE
T01a
Schaal 1:1000
0 10 20 30 40m

LET OP:
WERKZAAMHEDEN OP DEFENSIETERREIN

Bestaande beton beschoeiing handhaven

Peelkanaal 102a.11

Peelkanaal 102a.11

Peelkanaal 102a.11

Peelkanaal 102a.11

Bestaande betonnen uitstroombak handhaven

Peelkanaal 102a.11

SITUATIE
T01b
Schaal 1:1000
0 10 20 30 40m

OVERZICHTSKAART

Schaal: 1:3000

versie	omschrijving	datum	getekend	vrijgegeven
1.2	Aanpassing baggeropgave ten zuide van defensieterrein	22-07-2022		
1.1	Bijgewerkt met laatste ontwerpaanpassing	12-07-2022		
1	Eerste uitgave	28-06-2022		

GEONIUS

Geonius Infra
De Asselen Kull 10
6161 RD Geleen
+31 (0) 88 1300 600

project
Optimalisatie hoofdstelsel wateraanvoer
Noordervaart en Peelkanalen

onderdeel
Opruimtekening

opdrachtgever
Waterschap Limburg
Maria Theresialaan 99, Roermond

status: Definitief
datum uitgave: 22-07-2022
schaal: 1:1000
blad: 1 / 3
projectnummer: CA200065.001
documentsoort: TEKENING
tekening nummer: CA200065.001-DO-OPB-T01-01
versie: 1.2

getekend | paraaf
vrijgegeven | paraaf
formaat: A0

© 2022 - www.geonius.nl

CA200065-001-DO-OPB-T01_v1.2.dwg

LET OP:
WERKZAAMHEDEN OP DEFENSIETERREIN

Bestaande helwerk en blauwing handhaven

Bestaande damwanden handhaven

Bestaande duiker handhaven

Peelkanaal
3124.11

Peelkanaal
3124.11

Peelkanaal
3124.11

Peelkanaal
3124.11

LEGENDA

ALGEMEEN

- BGT
- Kadastrale grens
- Projectgrens

OPRUIMWERKZAAMHEDEN

- TE VERWIJDEREN RESTANTEN HOUTEN BESCHOEIING

GRONDWERK

- CONTOUREN BAGGER WERKZAAMHEDEN
- CONTOUREN GRONDWERK T.B.V VERBREDING WATERGANG

AANDACHTSPUNT

DE OP TEKENING AANGEGEVEN RAAKVLAKKEN MET BESTAANDE LOZINGEN ZIJN NIET LIMITATIEF. VOOR AANVANG VAN DE WERKZAAMHEDEN DIENT GECONTROLEERD TE WORDEN OP ONTBREKENDE RAAKVLAKKEN MET DEZE BESTAANDE LOZINGEN.

OVERZICHTSKAART

Schaal: 1:3000

versie	omschrijving	datum	getekend	vrijgegeven
1.2	Aanpassing baggeropgave ten zuide van defentieterrein	22-07-2022		
1.1	Bijgewerkt met laatste ontwerpaanpassing	12-07-2022		
1	Eerste uitgave	28-06-2022		

GEONIUS
Geonius Infra
De Asselen Kull 10
6161 RD Geleen
+31 (0) 88 1300 600

SITUATIE
T02
Schaal 1:1000
0 10 20 30 40m

project	Optimalisatie hoofdstelsel wateraanvoer Noordervaart en Peelkanalen
onderdeel	Opruimtekening
opdrachtgever	Waterschap Limburg Maria Theresialaan 99, Roermond
status	Definitief
datum uitgave	22-07-2022
schaal	1:1000
blad	2 / 3
getekend / paraaf	
vrijgegeven / paraaf	
formaat	A0
projectnummer	CA200065.001
documentsoort	TEKENING
tekening nummer	CA200065.001-DO-OPB-T01-02
versie	1.2

© 2022 - www.geonius.nl

LEGENDA

ALGEMEEN

- BGT
- Kadastrale grens
- Projectgrens

OPRUIMWERKZAAMHEDEN

- TE VERWIJDEREN RESTANTEN HOUTEN BESCHOEIING

GRONDWERK

- CONTOUREN BAGGER WERKZAAMHEDEN
- CONTOUREN GRONDWERK T.B.V VERBREDING WATERGANG

AANDACHTSPUNT

DE OP TEKENING AANGEGEVEN RAAKVLAKKEN MET BESTAANDE LOZINGEN ZIJN NIET LIMITATIEF. VOOR AANVANG VAN DE WERKZAAMHEDEN DIENT GECONTROLEERD TE WORDEN OP ONTBREKENDE RAAKVLAKKEN MET DEZE BESTAANDE LOZINGEN.

SITUATIE
T03a
Schaal 1:1000
0 10 20 30 40m

SITUATIE
T03b
Schaal 1:1000
0 10 20 30 40m

OVERZICHTSKAART

Schaal: 1:3000

versie	omschrijving	datum	getekend	vrijgegeven
1.2	Aanpassing baggeropgave ten zuide van defentieterrein	22-07-2022		
1.1	Bijgewerkt met laatste ontwerpaanpassing	12-07-2022		
1	Eerste uitgave	28-06-2022		

GEONIUS
Geonius Infra
De Asseten Kuil 10
6161 RD Geleen
+31 (0) 88 1300 600

project
Optimalisatie hoofdstelsel wateraanvoer
Noordervaart en Peelkanalen
onderdeel
Opruimtekening

opdrachtgever
Waterschap Limburg
Maria Theresialaan 99, Roermond

status	Definitief
datum uitgave	22-07-2022
schaal	1:1000
blad	3 / 3
projectnummer	CA200065.001
documentsoort	TEKENING
tekening nummer	CA200065.001-DO-OPB-T01-03
versie	1.2

getekend | paraaf
vrijgegeven | paraf
formaat A0

© 2022 - www.geonius.nl

CA200065.001-DO-OPB-T01_v1.2.dwg

LEGENDA

ALGEMEEN

- BGT
- Kadastrale grens
- Projectgrens
- Diversen Kabels en leidingen
- Diversen Kabels en leidingen RIJKSOVERHEID
- ONTWERP (3D-LIJNEN)

ALM - Peelkanalen Noord

AANDACHTSLOCATIE 2

KLIC ONTBREEKT IN VERBAND MET VEILIGHEIDSGEBIED, KABELS EN LEIDINGEN OPVRAGEN BIJ BASCO

PROFIEL 9 (WL)

PROFIEL 10 (WL)

SITUATIE
T01a
Schaal 1:1000
0 10 20 30 40m

SITUATIE
T01b
Schaal 1:1000
0 10 20 30 40m

SITUATIE
T01c
Schaal 1:1000
0 10 20 30 40m

OVERZICHTSKAART

Schaal: 1:3000

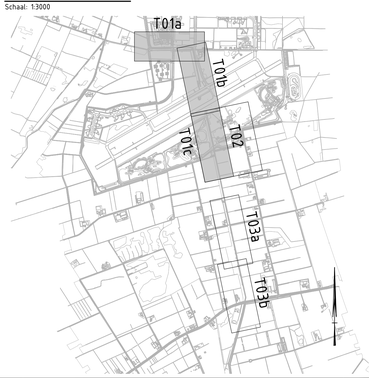

versie	omschrijving	datum	getekend	vrijgegeven
1.4	Aanvulling locaties Gele Lis	22-07-2022		
1.3	Restpunten verwerkt	15-07-2022		
1.2	Locaties Gele Lis op tekening verwerkt	14-07-2022		
1.1	Aanpassing t.b.v. ecologie	06-07-2022		
1.0	Eerste uitgave	13-05-2022		

GEONIUS

Geonius Infra
De Asseten Kuil 10
6161 RD Geleen
+31 (0) 88 1300 600

project
Optimalisatie hoofdstelsel wateraanvoer
Noordervaart en Peelkanalen

opdrachtgever
Waterschap Limburg
Maria Theresialaan 99, Roermond

onderdeel
Situatietekening
3D-ontwerp Peelkanalen Noord

status	Concept
datum uitgave	22-07-2022
schaal	1:1000
blad	1 / 3
getekend	
paraaf	
vrijgegeven	
paraaf	
formaat	A0
projectnummer	CA200065.001
documentfunctie	TEKENING
tekening nummer	CA200065.001-DO-SIT-T01-01
versie	1.4

© 2020 - www.geonius.nl

CORR - Peelkanalen Noord + Zuid - DO_v1.4 22-07-2022.dwg

DP-137 DP-137
1164.208
DP-136 DP-136
975.145
DP-135 DP-135
883.841
DP-134 DP-134
802.330
DP-123 DP-124 DP-127 DP-122 DP-121
733.595 676.639 615.607 564.424 458.833
DP-07 DP-06 DP-05 DP-04 DP-03 DP-02 DP-01
317.708 266.550 219.650 182.760 121.650 27.777 35.000
DP-116 DP-117 DP-118 DP-119 DP-120
266.269 291.833 325.570 348.135 399.505
PROFIEL 8 (WL)
PROFIEL 7 (WL)
REKT IN VERBAND
GHEIDSGEBIED,
N LEIDINGEN
N BIJ BASCO
DE DETAIL 1
KELTERBRUGSTRUCTUUR IN PEELKANAAL

LEGENDA

ALGEMEEN

- BGT
- Kadastrale grens
- Projectgrens
- Diversen Kabels en leidingen
- Diversen Kabels en leidingen RIJKSOVERHEID
- ONTWERP (3D-LIJNEN)

OVERZICHTSKAART

Schaal: 1:3000

versie	omschrijving	datum	getekend	vrijgegeven
1.4	Aanvulling locaties Gele Lis	22-07-2022		
1.3	Restpunten verwerkt	15-07-2022		
1.2	Locaties Gele Lis op tekening verwerkt	14-07-2022		
1.1	Aanpassing t.b.v. ecologie	06-07-2022		
1.0	Eerste uitgave	13-05-2022		

GEONIUS
Geonius Infra
De Asselen Kuil 10
6161 RD Geleen
+31 (0) 88 1300 600

SITUATIE
T02
Schaal 1:1000
0 10 20 30 40m

project	Optimalisatie hoofdstelsel wateraanvoer Noordervaart en Peelkanalen
onderdeel	Situatietekening 3D-ontwerp Laaggelegen terrein
opdrachtgever	Waterschap Limburg Maria Theresialaan 99, Roermond
status	Concept
datum uitgave	22-07-2022
schaal	1:1000
blad	2 / 3
getekend	
paraaf	
vrijgegeven	
paraaf	
formaat	A0
projectnummer	CA200065.001
document/Vorm	TEKENING
tekening nummer	CA200065.001-VO-SIT-T01-02
versie	1.4

© 2020 - www.geonius.nl

CORR - Peelkanalen Noord + Zuid - DO_v1.4 22-07-2022.dwg

LEGENDA

ALGEMEEN

- BGT
- Kadastrale grens
- Projectgrens
- Diversen Kabels en leidingen
- Diversen Kabels en leidingen RIJKSOVERHEID
- ONTWERP (3D-LIJNEN)

SITUATIE
T03a
Schaal 1:1000
0 10 20 30 40m

SITUATIE
T03b
Schaal 1:1000
0 10 20 30 40m

OVERZICHTSKAART

Schaal: 1:3000

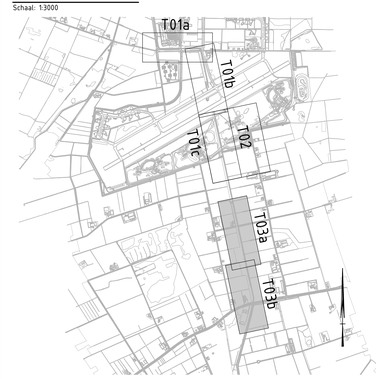

versie	omschrijving	datum	getekend	vrijgegeven
1.4	Aanvulling locaties Gele Lis	22-07-2022		
1.3	Restpunten verwerkt	15-07-2022		
1.2	Locaties Gele Lis op tekening verwerkt	14-07-2022		
1.1	Aanpassing t.b.v. ecologie	06-07-2022		
1.0	Eerste uitgave	13-05-2022		

GEONIUS

Geonius Infra
De Asseken Kuil 10
6161 RD Geleen
+31 (0) 88 1300 600

project
Optimalisatie hoofdstelsel wateraanvoer
Noordervaart en Peelkanalen

onderdeel
Situatietekening
3D-ontwerp Peelkanalen Zuid

opdrachtgever
Waterschap Limburg
Maria Theresialaan 99, Roermond

status: Concept	datum uitgave: 22-07-2022
schaal: 1:1000	blad: 3 / 3
getekend	paraaf
vrijgegeven	paraaf
formaat: A0	
projectnummer: CA200065.001	documentsoort: TEKENING
tekening nummer: CA200065.001-DO-SIT-T01-03	versie: 1.4

© 2020 - www.geonius.nl

CORR - Peelkanalen Noord + Zuid - DO_v1.4 22-07-2022.dwg

Dwarsprofiel DP-01
t.o.v. as ALM - Peelkanalen Noord
bij metrering 35.000
Schaal 1:500



25.000m t.o.v. NAP

		-15.000	-5.000	-3.000	0.000	3.000	15.000
Ontwerp	Hoogte		28.700	26.637	26.637	28.700	
	Afstand	-15.000	-5.000	-3.000	0.000	3.000	15.000
Bestaand	Hoogte	29.498	29.487	29.520	29.386	28.399	27.378	27.184	27.926	29.301	29.332	29.258	29.164
	Afstand	-15.000	-12.665	-10.563	-8.456	-6.348	-4.241	-2.256	0.000	2.228	4.241	6.252	8.296	10.341	12.386	14.430	15.000
Bestaand slib	Afstand	-15.000			-4.706		-2.256		0.000		2.228	4.241					15.000
	Hoogte				28.200		27.488		27.272		27.444	28.700					
Bestaand leggerprofiel	Hoogte				28.700		26.637		26.637		26.637	28.700					
	Afstand	-15.000			-5.648		-3.000		0.000		3.000	5.012					15.000

Dwarsprofiel DP-02
t.o.v. as ALM - Peelkanalen Noord
bij metrering 72.732
Schaal 1:500

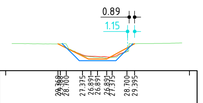

25.000m t.o.v. NAP

		-15.000	-5.000	-3.000	0.000	3.000	15.000
Ontwerp	Hoogte		28.700	26.637	26.637	28.700	
	Afstand	-15.000	-5.000	-3.000	0.000	3.000	15.000
Bestaand	Hoogte	29.423	29.442	29.384	29.244	29.353	28.463	27.419	27.131	27.120	27.190	29.394	29.435	29.410	29.376
	Afstand	-15.000	-12.886	-10.781	-8.675	-6.617	-4.435	-2.425	0.000	2.074	4.071	6.109	8.155	10.199	12.244	13.288	15.000
Bestaand slib	Afstand	-15.000			-3.933		-2.425		0.000	2.074	4.071	5.086					15.000
	Hoogte				28.200		27.560		27.296		27.229	28.700					
Bestaand leggerprofiel	Hoogte				28.700		26.637		26.637		26.637	28.700					
	Afstand	-15.000			-5.648		-3.000		0.000		3.000	5.012					15.000

Dwarsprofiel DP-03
t.o.v. as ALM - Peelkanalen Noord
bij metrering 121.692
Schaal 1:500

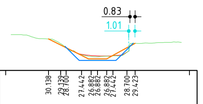

25.000m t.o.v. NAP

		-15.000	-5.000	-3.000	0.000	3.000	15.000
Ontwerp	Hoogte		28.700	26.637	26.637	28.700	
	Afstand	-15.000	-5.000	-3.000	0.000	3.000	15.000
Bestaand	Hoogte	30.138	30.120	30.433	30.295	29.109	28.178	27.590	27.220	27.430	29.422	29.465	29.543	29.621	29.586
	Afstand	-15.000	-12.863	-10.756	-8.649	-6.542	-4.435	-2.449	0.000	2.050	4.067	6.102	8.209	10.316	12.424	13.468	15.000
Bestaand slib	Afstand	-15.000			-3.951		-2.449		0.000	2.050	4.067	5.161					15.000
	Hoogte				28.200		27.560		27.362		27.350	28.700					
Bestaand leggerprofiel	Hoogte				28.700		26.637		26.637		26.637	28.700					
	Afstand	-15.000			-5.648		-3.000		0.000		3.000	5.012					15.000

Dwarsprofiel DP-04
t.o.v. as ALM - Peelkanalen Noord
bij metrering 182.163
Schaal 1:500

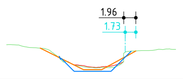

25.000m t.o.v. NAP

		-15.000	-5.000	-3.000	0.000	3.000	15.000
Ontwerp	Hoogte		28.700	26.637	26.637	28.700	
	Afstand	-15.000	-5.000	-3.000	0.000	3.000	15.000
Bestaand	Hoogte	30.994	30.994	30.501	30.360	29.185	28.200	27.555	27.214	27.222	29.899	29.996	30.144	30.092	30.060
	Afstand	-15.000	-12.882	-10.773	-8.664	-6.606	-4.548	-2.642	0.000	2.011	4.044	6.109	8.155	10.200	12.244	13.288	15.000
Bestaand slib	Afstand	-15.000			-4.046		-2.642		0.000	2.011	4.044	5.058					15.000
	Hoogte				28.200		27.644		27.493		27.347	28.700					
Bestaand leggerprofiel	Hoogte				28.700		26.637		26.637		26.637	28.700					
	Afstand	-15.000			-5.648		-3.000		0.000		3.000	5.012					15.000

Dwarsprofiel DP-05
t.o.v. as ALM - Peelkanalen Noord
bij metrering 219.695
Schaal 1:500

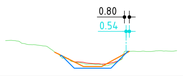

25.000m t.o.v. NAP

		-15.000	-5.000	-3.000	0.000	3.000	15.000
Ontwerp	Hoogte		28.700	26.637	26.637	28.700	
	Afstand	-15.000	-5.000	-3.000	0.000	3.000	15.000
Bestaand	Hoogte	31.100	31.098	30.433	29.170	28.200	27.560	27.358	27.220	27.430	29.422	29.465	29.543	29.621	29.586
	Afstand	-15.000	-12.863	-10.756	-8.649	-6.542	-4.435	-2.449	0.000	2.050	4.067	6.102	8.209	10.316	12.424	13.468	15.000
Bestaand slib	Afstand	-15.000			-4.051		-2.449		0.000	2.050	4.067	5.161					15.000
	Hoogte				28.200		27.560		27.359		27.350	28.700					
Bestaand leggerprofiel	Hoogte				28.700		26.637		26.637		26.637	28.700					
	Afstand	-15.000			-5.648		-3.000		0.000		3.000	5.012					15.000

Dwarsprofiel DP-06
t.o.v. as ALM - Peelkanalen Noord
bij metrering 266.500
Schaal 1:500

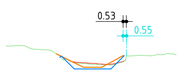

25.000m t.o.v. NAP

		-15.000	-5.000	-3.000	0.000	3.000	15.000
Ontwerp	Hoogte		28.700	26.637	26.637	28.700	
	Afstand	-15.000	-5.000	-3.000	0.000	3.000	15.000
Bestaand	Hoogte	30.330	30.385	30.603	29.744	29.185	28.200	27.559	27.239	27.326	27.178	28.762	28.752	28.911	28.882
	Afstand	-15.000	-12.882	-10.773	-8.664	-6.606	-4.548	-2.642	0.000	2.433	4.928	6.971	9.042	11.087	13.131	14.175	15.000
Bestaand slib	Afstand	-15.000			-4.046		-2.642		0.000	2.433	4.928	5.942					15.000
	Hoogte				28.200		27.644		27.493		27.347	28.700					
Bestaand leggerprofiel	Hoogte				28.700		26.637		26.637		26.637	28.700					
	Afstand	-15.000			-5.648		-3.000		0.000		3.000	5.012					15.000

Dwarsprofiel DP-07
t.o.v. as ALM - Peelkanalen Noord
bij metrering 317.704
Schaal 1:500

25.000m t.o.v. NAP

		-15.000	-5.000	-3.000	0.000	3.000	15.000
Ontwerp	Hoogte		28.700	26.637	26.637	28.700	
	Afstand	-15.000	-5.000	-3.000	0.000	3.000	15.000
Bestaand	Hoogte	30.913	30.913	30.886	29.634	29.197	28.200	27.560	27.382	27.230	27.660	28.895	28.943	28.999	29.004
	Afstand	-15.000	-12.758	-10.235	-8.168	-6.123	-4.079	-2.075	0.000	2.422	4.917	7.050	9.157	11.258	13.303	14.347	15.000
Bestaand slib	Afstand	-15.000			-4.079		-2.075		0.000	2.422	4.917	5.931					15.000
	Hoogte				28.200		27.600		27.395		27.420	28.700					
Bestaand leggerprofiel	Hoogte				28.700		26.637		26.637		26.637	28.700					
	Afstand	-15.000			-5.648		-3.000		0.000		3.000	5.012					15.000

Dwarsprofiel DP-08
t.o.v. as ALM - Peelkanalen Noord
bij metrering 366.694
Schaal 1:500

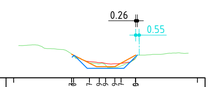

25.000m t.o.v. NAP

		-15.000	-5.000	-3.000	0.000	3.000	15.000
Ontwerp	Hoogte		28.700	26.637	26.637	28.700	
	Afstand	-15.000	-5.000	-3.000	0.000	3.000	15.000
Bestaand	Hoogte	30.262	30.331	30.706	29.706	29.785	28.200	27.410	27.086	26.899	28.752	28.839	29.055	29.092	29.060
	Afstand	-15.000	-12.510	-10.408	-8.298	-6.187	-4.110	-2.101	0.000	2.390	4.792	6.868	8.935	10.958	13.002	14.046	15.000
Bestaand slib	Afstand	-15.000			-4.111		-2.101		0.000	2.390	4.883						15.000
	Hoogte				28.200		27.620		27.352		27.350	28.700					
Bestaand leggerprofiel	Hoogte				28.700		26.637		26.637		26.637	28.700					
	Afstand	-15.000			-5.648		-3.000		0.000		3.000	5.012					15.000

Dwarsprofiel DP-09
t.o.v. as ALM - Peelkanalen Noord
bij metrering 415.700
Schaal 1:500

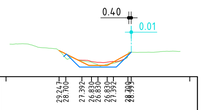

25.000m t.o.v. NAP

		-15.000	-5.000	-3.000	0.000	3.000	15.000
Ontwerp	Hoogte		28.700	26.637	26.637	28.700	
	Afstand	-15.000	-5.000	-3.000	0.000	3.000	15.000
Bestaand	Hoogte	30.755	30.763	30.736	29.736	29.815	28.200	27.390	27.026	26.830	28.070	28.960	28.970	29.144	29.113
	Afstand	-15.000	-12.314	-10.206	-8.098	-6.042	-4.146	-2.214	0.000	2.356	4.758	7.082	9.127	11.172	13.216	14.260	15.000
Bestaand slib	Afstand	-15.000			-4.146		-2.214		0.000	2.356	4.758						15.000
	Hoogte				28.200		27.670		27.343		27.480	28.700					
Bestaand leggerprofiel	Hoogte				28.700		26.637		26.637		26.637	28.700					
	Afstand	-15.000			-5.648		-3.000		0.000		3.000	5.012					15.000

Dwarsprofiel DP-10
t.o.v. as ALM - Peelkanalen Noord
bij metrering 464.702
Schaal 1:500

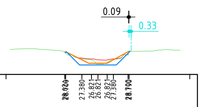

25.000m t.o.v. NAP

		-15.000	-5.000	-3.000	0.000	3.000	15.000
Ontwerp	Hoogte		28.700	26.637	26.637	28.700	
	Afstand	-15.000	-5.000	-3.000	0.000	3.000	15.000
Bestaand	Hoogte	29.812	29.821	29.985	29.657	28.912	28.200	27.480	26.869	27.340	28.200	28.799	29.604	29.606	29.606
	Afstand	-15.000	-12.647	-10.597	-8.552	-6.507	-4.178	-2.173	0.000	2.324	4.912	7.295	9.340	11.385	13.429	14.473	15.000
Bestaand slib	Afstand	-15.000			-4.178		-2.173		0.000	2.324	4.912						15.000
	Hoogte				28.200		27.600		27.396		27.350	28.700					
Bestaand leggerprofiel	Hoogte				28.700		26.637		26.637		26.637	28.700					
	Afstand	-15.000			-5.648		-3.000		0.000		3.000	5.012					15.000

Dwarsprofiel DP-11
t.o.v. as ALM - Peelkanalen Noord
bij metrering 580.401
Schaal 1:500

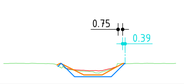

25.000m t.o.v. NAP

		-15.000	-5.000	-3.000	0.000	3.000	15.000
Ontwerp	Hoogte		28.700	26.637	26.637	28.700	
	Afstand	-15.000	-5.000	-3.000	0.000	3.000	15.000
Bestaand	Hoogte	28.665	28.697	28.665	28.671	28.584	27.760	27.410	27.353	27.350	28.200	28.665	28.665	28.665	28.665
	Afstand	-15.000	-12.509	-10.402	-8.294	-6.187	-4.092	-2.023	0.000	2.391	4.784	6.868	8.953	10.973	12.994	14.015	15.000
Bestaand slib	Afstand	-15.000			-4.178		-2.023		0.000	2.391	3.787						15.000
	Hoogte				28.200		27.600		27.396		27.350	28.200					
Bestaand leggerprofiel	Hoogte				28.700		26.637		26.637		26.637	28.700					
	Afstand	-15.000			-5.648		-3.000		0.000		2.875	5.012					15.000

Dwarsprofiel DP-12
t.o.v. as ALM - Peelkanalen Noord
bij metrering 562.704
Schaal 1:500

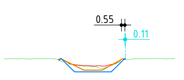

25.000m t.o.v. NAP

		-15.000	-5.000	-3.000	0.000	3.000	15.000
Ontwerp	Hoogte		28.700	26.637	26.637	28.700	
	Afstand	-15.000	-5.000	-3.000	0.000	3.000	15.000
Bestaand	Hoogte	28.665	28.663	28.641	28.663	28.652	28.200	27.530	27.354	27.330	28.200	28.665	28.665	28.665	28.665
	Afstand	-15.000	-12.717	-10.668	-8.619	-6.569	-4.375	-2.310	0.000	2.106	4.427	6.557	8.608	10.658	12.709	13.734	15.000
Bestaand slib	Afstand	-15.000			-4.375		-2.310		0.000	2.106	4.427						15.000
	Hoogte				28.200		27.630		27.472		27.520	28.200					
Bestaand leggerprofiel	Hoogte				28.700		26.637		26.637		26.637	28.700					
	Afstand	-15.000			-5.648		-3.000		0.000		3.000	5.012					15.000

Dwarsprofiel DP-13
t.o.v. as ALM - Peelkanalen Noord
bij metrering 963.467
Schaal 1:500

25.000m t.o.v. NAP

		-15.000	-5.000	-3.000	0.000	3.000	15.000
Ontwerp	Hoogte		28.700	26.637	26.637	28.700	
	Afstand	-15.000	-5.000	-3.000	0.000	3.000	15.000
Bestaand	Hoogte	28.665	28.663	28.641	28.669	28.584	27.891	27.603	27.359	27.326	27.178	28.762	28.525	28.595	28.627
	Afstand	-15.000	-12.717	-10.668	-8.619	-6.569	-4.225	-2.214	0.000	2.106	4.427	6.557	8.608	10.474	12.521	13.545	15.000
Bestaand slib	Afstand	-15.000			-4.197		-2.214		0.000	2.106	4.427						15.000
	Hoogte				27.900		27.173		26.864		27.000	27.900					
Bestaand leggerprofiel	Hoogte				28.700		26.637		26.637		26.637	28.700					
	Afstand	-15.000			-5.648		-3.000		0.000		3.000	5.012					15.000

Dwarsprofiel DP-14
t.o.v. as ALM - Peelkanalen Noord
bij metrering 1012.077
Schaal 1:500

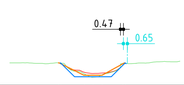

25.000m t.o.v. NAP

		-15.000	-5.000	-3.000	0.000	3.000	15.000
Ontwerp	Hoogte		28.700	26.637	26.637	28.700	
	Afstand	-15.000	-5.000	-3.000	0.000	3.000	15.000
Bestaand	Hoogte	28.665	28.689	28.665	28.671	28.612	27.900	27.290	26.952	26.950	27.900	28.665	28.665	28.858	28.995
	Afstand	-15.000	-12.509	-10.402	-8.294	-6.187	-4.092	-2.150	0.000	2.346	4.448	6.557	8.608	10.635	12.675	13.695	15.000
Bestaand slib	Afstand	-15.000			-4.151		-2.150		0.000	2.346	4.448						15.000
	Hoogte				27.900		27.480		26.952		27.000	27.900					
Bestaand leggerprofiel	Hoogte				28.700		26.637		26.637		26.637	28.700					
	Afstand	-15.000			-5.648		-3.000		0.000		3.000	5.012					15.000

Dwarsprofiel DP-15
t.o.v. as ALM - Peelkanalen Noord
bij metrering 1061.074
Schaal 1:500

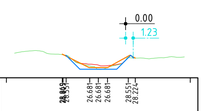

25.000m t.o.v. NAP

		-15.000	-5.000	-3.000	0.000	3.000	15.000
Ontwerp	Hoogte		28.700	26.637	26.637	28.700	
	Afstand	-15.000	-5.000	-3.000	0.000	3.000	15.000
Bestaand	Hoogte	29.022	29.035	29.055	28.913	28.828	27.900	27.320	27.083	27.070	27.900	26.964	27.900	28.253	28.189
	Afstand	-15.000	-12.410	-10.303	-8.197	-6.140	-4.118	-2.116	0.000	2.380	4.485	6.676	8.822	10.867	12.913	13.936	15.000
Bestaand slib	Afstand	-15.000			-4.118		-2.116		0.000	2.380	4.485						15.000
	Hoogte				27.900		27.320		27.083		27.070	27.900					
Bestaand leggerprofiel	Hoogte				28.700		26.637		26.637		26.637	28.700					
	Afstand	-15.000			-5.648		-3.000		0.000		3.000	5.012					15.000

Dwarsprofiel DP-16
t.o.v. as ALM - Peelkanalen Noord
bij metrering 1109.816
Schaal 1:500

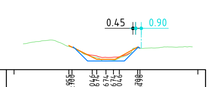

25.000m t.o.v. NAP

		-15.000	-5.000	-3.000	0.000	3.000	15.000
Ontwerp	Hoogte		28.700	26.637	26.637	28.700	
	Afstand	-15.000	-5.000	-3.000	0.000	3.000	15.000
Bestaand	Hoogte	29.707	29.703	29.706	28.799	27.900	27.320	27.083	27.070	26.981	28.523	28.520	28.611	28.611	28.611
	Afstand	-15.000	-12.424	-10.318	-8.213	-6.157	-4.089	-2.088	0.000	2.408	4.813	6.995	9.040	11.085	13.131	14.154	15.000
Bestaand slib	Afstand	-15.000			-4.089		-2.088		0.000	2.408	4.813						15.000
	Hoogte				27.900		27.350		27.070	27.150	27.900						
Bestaand leggerprofiel	Hoogte				28.700		26.399		26.399		26.399	28.700					
	Afstand	-15.000			-5.648		-3.000		0.000		3.000	5.012					15.000

Dwarsprofiel DP-17
t.o.v. as ALM - Peelkanalen Noord
bij metrering 1158.633
Schaal 1:500



25.000m t.o.v. NAP

		-15.000	-5.000	-3.000	0.000	3.000	15.000
Ontwerp	Hoogte		28.700	26.637	26.637	28.700	
	Afstand	-15.000	-5.000	-3.000	0.000	3.000	15.000
Bestaand	Hoogte	29.741	29.741	29.939	29.932	29.652	27.900	27.218	26.993	26.954	26.961	27.900	28.825	28.825	28.825
	Afstand	-15.000	-12.271	-10.226	-8.181	-6.136	-4.054	-2.093	0.000	2.443	4.601	6.646	8.691	10.736	12.769	13.792	15.000
Bestaand slib	Afstand	-15.000			-3.990		-2.092		0.000	2.443	4.601						15.000
	Hoogte				27.900		27.400		27.070	27.150	27.900						
Bestaand leggerprofiel	Hoogte				28.700		26.399		26.399		26.399	28.700					
	Afstand	-15.000			-5.648		-3.000		0.000		3.000	5.012					15.000

Dwarsprofiel DP-18
t.o.v. as ALM - Peelkanalen Noord
bij metrering 1207.486
Schaal 1:500

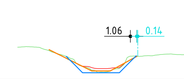

25.000m t.o.v. NAP

		-15.000	-5.000	-3.000	0.000	3.000	15.000
Ontwerp	Hoogte		28.700	26.637	26.637	28.700	
	Afstand	-15.000	-5.000	-3.000	0.000	3.000	15.000
Bestaand	Hoogte	30.564	30.564	30.564	29.564	28.700	27.900	27.320	27.083	27.070	27.900	26.409	27.900	27.900	27.900
	Afstand	-15.000	-12.424	-10.318	-8.213	-6.157	-4.089	-2.088	0.000	2.408	4.813	6.995	8.825	10.825	12.825	13.825	15.000
Bestaand slib	Afstand	-15.000			-4.089		-2.088		0.000	2.408	4.813						15.000
	Hoogte				27.900		27.350		27.070	27.150	27.900						
Bestaand leggerprofiel	Hoogte				28.700		26.399		26.399		26.399	28.700					
	Afstand	-15.000			-5.648		-3.000		0.000		3.000	5.012					15.000

Dwarsprofiel DP-19
t.o.v. as ALM - Peelkanalen Noord
bij metrering 1246.862
Schaal 1:500

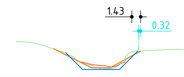

25.000m t.o.v. NAP

		-15.000	-5.000	-3.000	0.000	3.000	15.000
Ontwerp	Hoogte		28.700	26.637	26.637	28.700	
	Afstand	-15.000	-5.000	-3.000	0.000	3.000	15.000
Bestaand	Hoogte	30.805	30.864	30.905	29.366	28.200	27.900	27.414	27.254	27.238	27.900	26.964	27.900	28.825	28.825
	Afstand	-15.000	-12.931	-10.707	-8.600	-6.494	-4.394	-2.293	0.000	2.443	4.601	6.646	8.691	10.736	12.769	13.792	15.000
Bestaand slib	Afstand	-15.000			-3.990		-2.292		0.000	2.443	4.601						15.000
	Hoogte				27.900		27.400		27.070	27.150	27.900						
Bestaand leggerprofiel	Hoogte				28.700		26.399		26.399		26.399	28.700					
	Afstand	-15.000			-5.648		-3.000		0.000		3.000	5.012					15.000

Dwarsprofiel DP-20
t.o.v. as ALM - Peelkanalen Noord
bij metrering 1305.444
Schaal 1:500

BODEMDIEPTE BESTAANDE LEGGER NIET BEKEND (HELLINGSPERCENTAGE DOORGEZET TOV VOORLIGGEND)

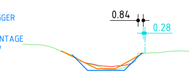

25.000m t.o.v. NAP

		-15.000	-5.000	-3.000	0.000	3.000	15.000
Ontwerp	Hoogte		28.700	26.637	26.637	28.700	
	Afstand	-15.000	-5.000	-3.000	0.000	3.000	15.000
Bestaand	Hoogte	30.555	30.555	30.555	29.928	29.241	27.900	27.350	27.186	27.186	27.840	29.174	29.174	29.174	29.174
	Afstand	-15.000	-12.931	-10.826	-8.721	-6.615	-4.518	-2.541	0.000	2.065	4.743	6.889	8.934	10.979	13.025	14.048	15.000
Bestaand slib	Afstand	-15.000			-3.945		-2.541		0.000	2.065	4.743						15.000
	Hoogte				27.900		27.350		27.186		27.186	27.900					
Bestaand leggerprofiel	Hoogte				28.700		26.399		26.399		26.399	28.700					
	Afstand	-15.000			-5.648		-3.000		0.000		3.000	5.012					15.000

Dwarsprofiel DP-21
t.o.v. as ALM - Peelkanalen Noord
bij metrering 1354.239
Schaal 1:500

BODEMDIEPTE BESTAANDE LEGGER NIET BEKEND (HELLINGSPERCENTAGE DOORGEZET TOV VOORLIGGEND)

25.000m t.o.v. NAP

		-15.000	-5.000	-3.000	0.000	3.000	15.000
Ontwerp	Hoogte		28.700	26.637	26.637	28.700	
	Afstand	-15.000	-5.000	-3.000	0.000	3.000	15.000
Bestaand	Hoogte	30.564	30.564	30.564	29.564	28.700	27.900	27.414	27.254	27.238	27.900	26.636	27.900	28.700	28.700
	Afstand	-15.000	-12.931	-10.826	-8.721	-6.615	-4.518	-2.541	0.000	2.065	4.743	6.889	8.934	10.979	13.025	14.048	15.000
Bestaand slib	Afstand	-15.000			-3.945		-2.541		0.000	2.065	4.743						15.000
	Hoogte				27.900		27.350		27.186		27.186	27.900					
Bestaand leggerprofiel	Hoogte				28.700		26.399		26.399		26.399	28.700					
	Afstand	-15.000			-5.648		-3.000		0.000		3.000	5.012					15.000

Dwarsprofiel DP-22
t.o.v. as ALM - Peelkanalen Noord
bij metrering 1403.248
Schaal 1:500

BODEMDIEPTE BESTAANDE LEGGER NIET BEKEND (HELLINGSPERCENTAGE DOORGEZET TOV VOORLIGGEND)

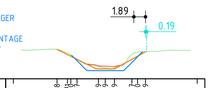

25.000m t.o.v. NAP

		-15.000	-5.000	-3.000	0.000	3.000	15.000
Ontwerp	Hoogte		28.700	26.637	26.637	28.700	
	Afstand	-15.000	-5.000	-3.000	0.000	3.000	15.000
Bestaand	Hoogte	29.818	29.818	29.818	28.818	28.200	27.900	27.320	27.083	27.070	27.900	26.681	26.681	26.681	26.681
	Afstand	-15.000	-13.730	-11.624	-9.518	-7.413	-5.318	-3.198	0.000	2.380	4.485	6.676	8.822	10.867	12.913	13.936	15.000
Bestaand slib	Afstand	-15.000			-5.318		-3.198		0.000	2.380	4.485						15.000
	Hoogte				27.900		27.320		27.083		27.070	27.900					
Bestaand leggerprofiel	Hoogte				28.700		26.399		26.399		26.399	28.700					
	Afstand	-15.000			-5.648		-3.000		0.000		3.000	5.012					15.000

Dwarsprofiel DP-23
t.o.v. as ALM - Peelkanalen Noord
bij metrering 1451.889
Schaal 1:500

BODEMDIEPTE BESTAANDE LE

Dwarsprofiel DP-29
t.o.v. as ALM - Peelkanalen Noord
bij metrering 1724.796
Schaal 1:500
25.000m t.o.v. NAP

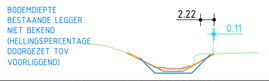

| | | |

Dwarsprofiel DP-116
t.o.v. as ALM - Laaggelegen terrein midden
bij metrering 266.269
Schaal 1:500

Dwarsprofiel DP-117
t.o.v. as ALM - Laaggelegen terrein midden
bij metrering 291.833
Schaal 1:500

Dwarsprofiel DP-118
t.o.v. as ALM - Laaggelegen terrein midden
bij metrering 325.510
Schaal 1:500



Dwarsprofiel DP-119
t.o.v. as ALM - Laaggelegen terrein midden
bij metrering 348.135
Schaal 1:500

Dwarsprofiel DP-120
t.o.v. as ALM - Laaggelegen terrein midden
bij metrering 399.505
Schaal 1:500



Dwarsprofiel DP-121
t.o.v. as ALM - Laaggelegen terrein midden
bij metrering 458.839
Schaal 1:500

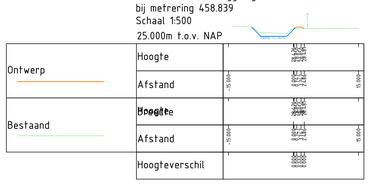

Dwarsprofiel DP-122
t.o.v. as ALM - Laaggelegen terrein midden
bij metrering 561.494
Schaal 1:500

Dwarsprofiel DP-127
t.o.v. as ALM - Laaggelegen terrein midden
bij metrering 611.601
Schaal 1:500

Dwarsprofiel DP-123
t.o.v. as ALM - Laaggelegen terrein midden
bij metrering 733.639
Schaal 1:500

Dwarsprofiel DP-124
t.o.v. as ALM - Laaggelegen terrein midden
bij metrering 676.639
Schaal 1:500

Dwarsprofiel DP-134
t.o.v. as ALM - Laaggelegen terrein midden
bij metrering 802.310
Schaal 1:500

Dwarsprofiel DP-135
t.o.v. as ALM - Laaggelegen terrein midden
bij metrering 883.841
Schaal 1:500

Dwarsprofiel DP-136
t.o.v. as ALM - Laaggelegen terrein midden
bij metrering 975.145
Schaal 1:500

Dwarsprofiel DP-137
t.o.v. as ALM - Laaggelegen terrein midden
bij metrering 1164.208
Schaal 1:500

versie	omschrijving	datum	getekend	vrijgegeven
1.4	Aanvulling locaties Gele Lis	22-07-2022		
1.3	Restpunten verwerkt	15-07-2022		
1.2	Locaties Gele Lis op tekening verwerkt	14-07-2022		
1.1	Aanpassing t.b.v. ecologie	06-07-2022		
1.0	Eerste uitgave	13-05-2022		

GEONIUS
Geonius Infra
De Asseten Kuil 10
6161 RD Geleen
+31 (0) 88 1300 600

project
Optimalisatie hoofdstelsel wateraanvoer
Noordervaart en Peelkanalen
onderdeel
Dwarsprofielen Laaggelegen terrein

opdrachtgever
Waterschap Limburg
Maria Theresialaan 99, Roermond

status	Concept
datum uitgave	22-07-2022
schaal	1:500
blad	3 / 5
projectnummer	CA200065.001
documentsoort	TEKENING
tekening nummer	CA200065.001-VO-SIT-T02-03
versie	1.4

getekend | paraaf
vrijgegeven | paraaf
formaat A0

© 2020 - www.geonius.nl
CORR - Peelkanalen Noord + Zuid - DG_v1.4 22-07-2022.dwg

Dwarsprofiel DP-66
t.o.v. as ALM - Peelkanalen Zuid
bij metrering 521.192
Schaal 1:500
25.000m t.o.v. NAP

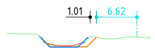

Dwarsprofiel DP-67
t.o.v. as ALM - Peelkanalen Zuid
bij metrering 550.848
Schaal 1:500
25.000m t.o.v. NAP

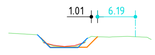

Dwarsprofiel DP-68
t.o.v. as ALM - Peelkanalen Zuid
bij metrering 588.898
Schaal 1:500
25.000m t.o.v. NAP

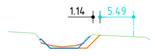

Dwarsprofiel DP-69
t.o.v. as ALM - Peelkanalen Zuid
bij metrering 648.318
Schaal 1:500
25.000m t.o.v. NAP

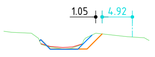

Dwarsprofiel DP-70
t.o.v. as ALM - Peelkanalen Zuid
bij metrering 681.860
Schaal 1:500
25.000m t.o.v. NAP

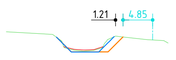

Dwarsprofiel DP-71
t.o.v. as ALM - Peelkanalen Zuid
bij metrering 743.531
Schaal 1:500
25.000m t.o.v. NAP

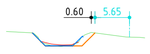

Dwarsprofiel DP-72
t.o.v. as ALM - Peelkanalen Zuid
bij metrering 790.630
Schaal 1:500
25.000m t.o.v. NAP

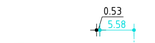

Dwarsprofiel DP-73
t.o.v. as ALM - Peelkanalen Zuid
bij metrering 830.949
Schaal 1:500
25.000m t.o.v. NAP

Dwarsprofiel DP-74
t.o.v. as ALM - Peelkanalen Zuid
bij metrering 891.782
Schaal 1:500
25.000m t.o.v. NAP

Dwarsprofiel DP-75
t.o.v. as ALM - Peelkanalen Zuid
bij metrering 937.840
Schaal 1:500
25.000m t.o.v. NAP

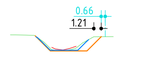

Dwarsprofiel DP-76
t.o.v. as ALM - Peelkanalen Zuid
bij metrering 980.000
Schaal 1:500
25.000m t.o.v. NAP

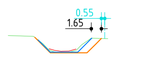

Dwarsprofiel DP-77
t.o.v. as ALM - Peelkanalen Zuid
bij metrering 1041.686
Schaal 1:500
25.000m t.o.v. NAP

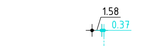

Dwarsprofiel DP-78
t.o.v. as ALM - Peelkanalen Zuid
bij metrering 1072.664
Schaal 1:500
25.000m t.o.v. NAP

Dwarsprofiel DP-79
t.o.v. as ALM - Peelkanalen Zuid
bij metrering 1123.723
Schaal 1:500
25.000m t.o.v. NAP

Dwarsprofiel DP-80
t.o.v. as ALM - Peelkanalen Zuid
bij metrering 1175.273
Schaal 1:500
25.000m t.o.v. NAP

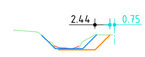

Dwarsprofiel DP-81
t.o.v. as ALM - Peelkanalen Zuid
bij metrering 1229.901
Schaal 1:500
25.000m t.o.v. NAP

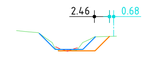

Dwarsprofiel DP-82
t.o.v. as ALM - Peelkanalen Zuid
bij metrering 1272.554
Schaal 1:500
25.000m t.o.v. NAP

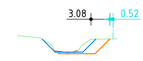

Dwarsprofiel DP-83
t.o.v. as ALM - Peelkanalen Zuid
bij metrering 1330.545
Schaal 1:500
25.000m t.o.v. NAP

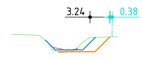

Dwarsprofiel DP-84
t.o.v. as ALM - Peelkanalen Zuid
bij metrering 1382.970
Schaal 1:500
25.000m t.o.v. NAP

Dwarsprofiel DP-85
t.o.v. as ALM - Peelkanalen Zuid
bij metrering 1416.209
Schaal 1:500
20.000m t.o.v. NAP

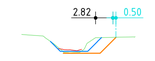

Dwarsprofiel DP-86
t.o.v. as ALM - Peelkanalen Zuid
bij metrering 1474.454
Schaal 1:500
25.000m t.o.v. NAP

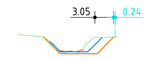

Dwarsprofiel DP-87
t.o.v. as ALM - Peelkanalen Zuid
bij metrering 1528.060
Schaal 1:500
25.000m t.o.v. NAP

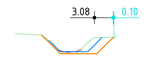

Dwarsprofiel DP-88
t.o.v. as ALM - Peelkanalen Zuid
bij metrering 1569.112
Schaal 1:500
25.000m t.o.v. NAP

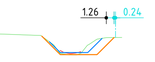

Dwarsprofiel DP-89
t.o.v. as ALM - Peelkanalen Zuid
bij metrering 1630.956
Schaal 1:500
25.000m t.o.v. NAP

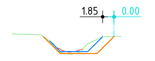

versie	omschrijving	datum	getekend	vrijgegeven
1.4	Aanvulling locaties Gele Lis	22-07-2022		
1.3	Restpunten verwerkt	15-07-2022		
1.2	Locaties Gele Lis op tekening verwerkt	14-07-2022		
1.1	Aanpassing t.b.v. ecologie	06-07-2022		
1.0	Eerste uitgave	13-05-2022		

GEONIUS
Geonius Infra
De Asselen Kuil 10
6161 RD Geleen
+31 (0) 88 1300 600

project
Optimalisatie hoofdstelsel wateraanvoer
Noordervaart en Peelkanalen

onderdeel
Dwarsprofielen Zuid 1/2

opdrachtgever
Waterschap Limburg
Maria Theresialaan 99, Roermond

status: Concept	datum uitgave: 22-07-2022
schaal: 1:500	blad: 4 / 5
getekend / paraaf	formaat: A0
vrijgegeven / paraaf	projectnummer: CA200065.001
	documentVDort: TEKENING
	tekening nummer: CA200065.001-DO-SIT-T02-04
	versie: 1.4

© 2020 - www.geonius.nl
CORR - Peelkanalen Noord + Zuid - DO_v1.4 22-07-2022.dwg

Dwarsprofiel DP-90
t.o.v. as ALM - Peelkanalen Zuid
bij metrering 1676.363
Schaal 1:500
25.000m t.o.v. NAP

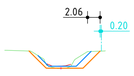

| | | |

LEGENDA

ALGEMEEN

- BGT
- Kadastrale grens
- Projectgrens
- Bestaande locatie Gele Lis, te behouden
- Bestaande locatie Gele Lis, te transplanteren

Fietspad N274

Fietspad N274

Fietspad N274

LEGENDA

ALGEMEEN

- BGT
- Kadastrale grens
- Projectgrens
- Bestaande locatie Gele Lis, te behouden
- Bestaande locatie Gele Lis, te transplanteren

OVERZICHTSKAART

Schaal: 1:60000

versie	omschrijving	datum	getekend	vrijgegeven
1	Eerste uitgave			

GEONIUS

Geonius Infra
De Asselen Kull 10
6161 RD Geleen
+31 (0) 88 1300 600

project	Optimalisatie hoofdstelsel wateraanvoer Noordervaart en Peelkanalen
onderdeel	Situatietekening Locatie Gele Lis
opdrachtgever	Waterschap Limburg Maria Theresialaan 99, Roermond
status	Concept
datum uitgave	22-07-2022
schaal	1:1000
blad	2 / 6
getekend	
paraaf	
formaat	A0
projectnummer	CA200065.001
documentsoort	TEKENING
vrijgegeven	
paraaf	
tekening nummer	CA200065.001-DO-SIT-T03-02
versie	0_1

SITUATIE

T02

Schaal 1:1000

0 10 20 30 40m

© 2020 - www.geonius.nl

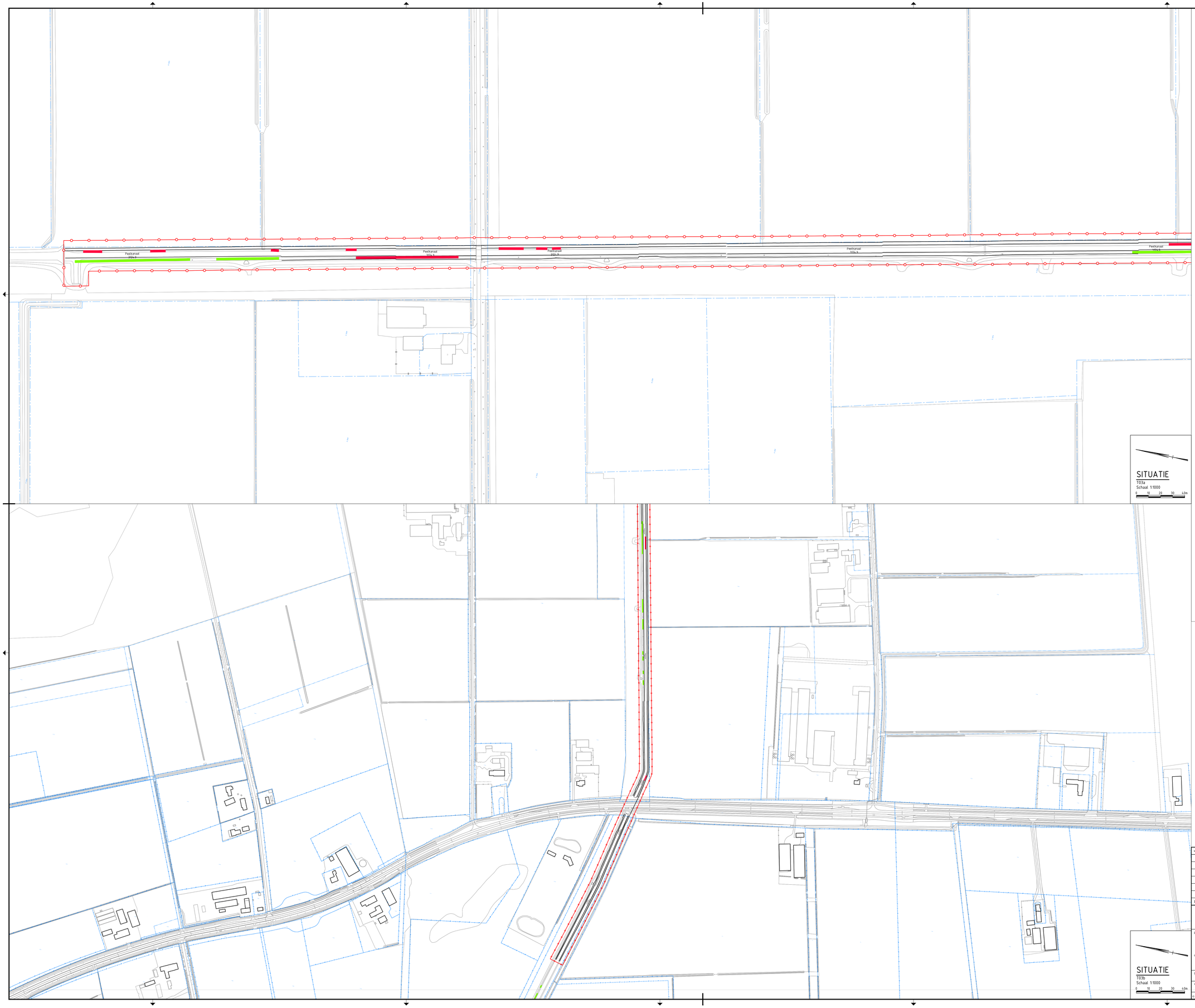

LEGENDA

ALGEMEEN

- BGT
- Kadastrale grens
- Projectgrens
- Bestaande locatie Gele Lis, te behouden
- Bestaande locatie Gele Lis, te transplanteren

SITUATIE
T03a
Schaal 1:1000
0 10 20 30 40m

SITUATIE
T03b
Schaal 1:1000
0 10 20 30 40m

OVERZICHTSKAART

Schaal: 1:60000

versie	omschrijving	datum	getekend	vrijgegeven
1	Eerste uitgave			

GEONIUS
Geonius Infra
De Asselen Kuil 10
6161 RD Geleen
+31 (0) 88 1300 600

project: Optimalisatie hoofdstelsel wateraanvoer Noordervaart en Peelkanalen		opdrachtgever: Waterschap Limburg Maria Theresialaan 99, Roermond	
onderdeel: Situatietekening Locatie Gele Lis		status: Concept	datum uitgave: 22-07-2022
		schaal: 1:1000	blad: 3 / 6
getekend	paraaf	formaat: A0	projectnummer: CA200065.001 / documentsoort: TEKENING
vrijgegeven	paraaf		tekening nummer: CA200065.001-DO-SIT-T03-03 / versie: 0.1

© 2020 - www.geonius.nl

CA200065.001-DO-SIT-T03_v0.1.dwg

LEGENDA

ALGEMEEN

- BGT
- Kadastrale grens
- Projectgrens
- Bestaande locatie Gele Lis, te behouden
- Bestaande locatie Gele Lis, te transplanteren

SITUATIE
T03a
Schaal 1:1000
0 10 20 30 40m

SITUATIE
T03b
Schaal 1:1000
0 10 20 30 40m

OVERZICHTSKAART
Schaal: 160000

versie	omschrijving	datum	getekend	vrijgegeven
1	Eerste uitgave			

GEONIUS

Geonius Infra
De Asseten Kuil 10
6161 RD Geleen
+31 (0) 88 1300 600

project
Optimalisatie hoofdstelsel wateraanvoer
Noordervaart en Peelkanalen

onderdeel
Situatietekening
Locatie Gele Lis

opdrachtgever
Waterschap Limburg
Maria Theresialaan 99, Roermond

status: Concept
datum uitgave: 22-07-2022
schaal: 1:1000
blad: 4 / 6
getekend
paraaf
vrijgegeven
paraaf
formaat: A0
projectnummer: CA200065.001
documentsoort: TEKENING
tekening nummer: CA200065.001-DO-SIT-T03-04
versie: 0.1

© 2020 - www.geonius.nl

CA200065.001-DO-SIT-T03_v0.1.dwg

LEGENDA

ALGEMEEN

- BGT
- Kadastrale grens
- Projectgrens
- Bestaande locatie Gele Lis, te behouden
- Bestaande locatie Gele Lis, te transplanteren

SITUATIE
T03a
Schaal 1:1000
0 10 20 30 40m

SITUATIE
T03b
Schaal 1:1000
0 10 20 30 40m

OVERZICHTSKAART

Schaal: 160000

versie	omschrijving	datum	getekend	vrijgegeven
1	Eerste uitgave			

GEONIUS

Geonius Infra
De Asseten Kuil 10
6161 RD Geleen
+31 (0) 88 1300 600

project
Optimalisatie hoofdstelsel wateraanvoer
Noordervaart en Peelkanalen

onderdeel
Situatietekening
Locatie Gele Lis

opdrachtgever
Waterschap Limburg
Maria Theresialaan 99, Roermond

status: Concept	datum uitgave: 22-07-2022
schaal: 1:1000	blad: 5 / 6
getekend:	paraaf:
vrijgegeven:	paraaf:
formaat: A0	projectnummer: CA200065.001
	documentsoort: TEKENING
tekening nummer: CA200065.001-DO-SIT-T03-05	versie: 0.1

© 2020 - www.geonius.nl

CA200065.001-DO-SIT-T03_v0.1.dwg

LEGENDA

ALGEMEEN

- BGT
- Kadastrale grens
- Projectgrens
- Bestaande locatie Gele Lis, te behouden
- Bestaande locatie Gele Lis, te transplanteren

SITUATIE

T03a
Schaal 1:1000
0 10 20 30 40m

SITUATIE

T03b
Schaal 1:1000
0 10 20 30 40m

OVERZICHTSKAART

Schaal: 1:60000

versie	omschrijving	datum	getekend	vrijgegeven
1	Eerste uitgave			

GEONIUS

Geonius Infra
De Asseten Kuil 10
6161 RD Geleen
+31 (0) 88 1300 600

project
Optimalisatie hoofdstelsel wateraanvoer
Noordervaart en Peelkanalen

onderdeel
Situatietekening
Locatie Gele Lis

opdrachtgever
Waterschap Limburg
Maria Theresialaan 99, Roermond

status: Concept	datum uitgave: 22-07-2022
schaal: 1:1000	blad: 6 / 6
getekend:	paraaf:
vrijgegeven:	paraaf:
formaat: A0	
projectnummer: CA200065.001	documentsoort: TEKENING
tekening nummer: CA200065.001-DO-SIT-T03-06	versie: 0.1

© 2020 - www.geonius.nl

CA200065-001-DO-SIT-T03_v0.1.dwg