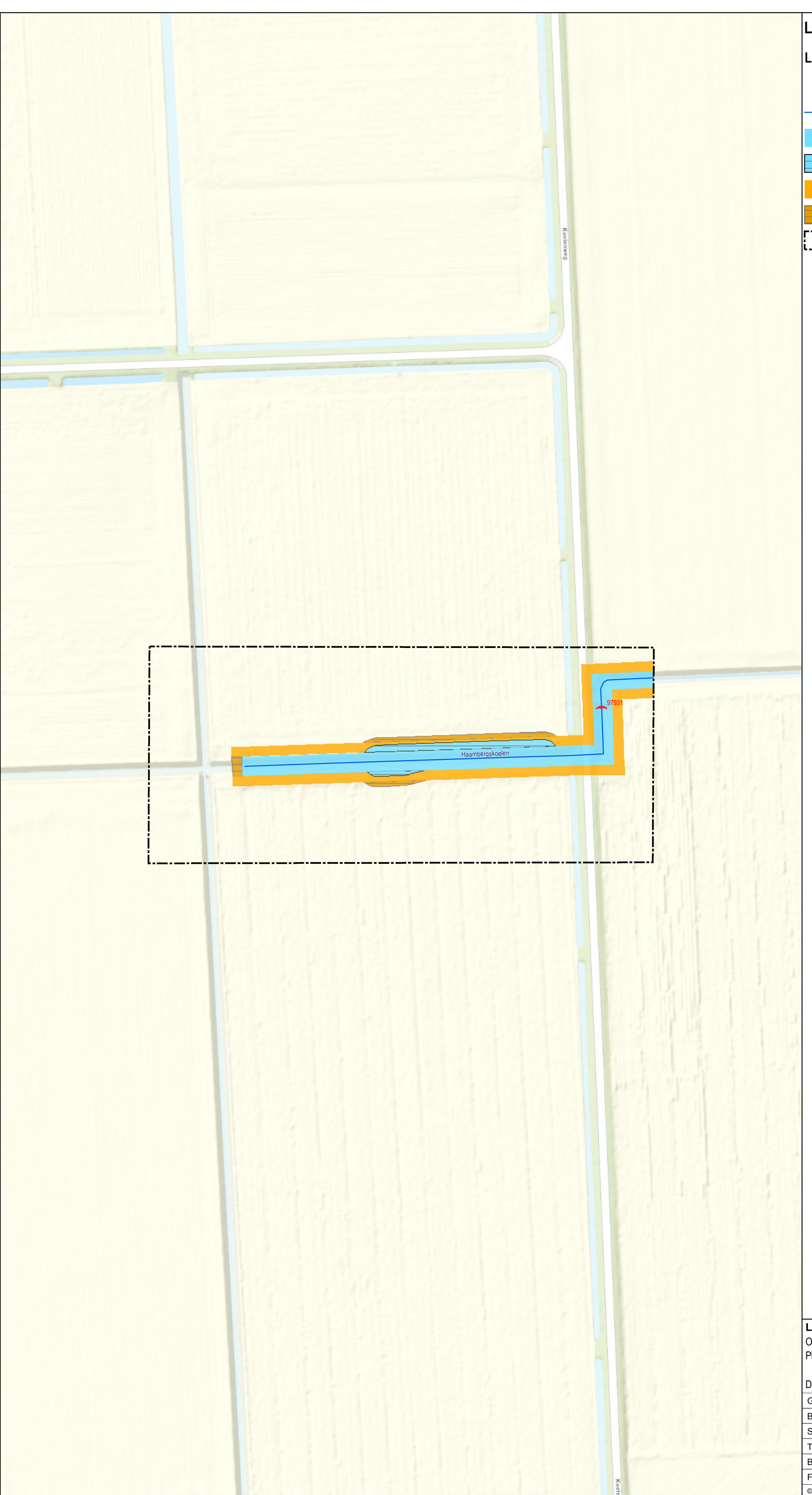


**Bestaande legger.**








**Legenda**

-  stuw, vastgesteld
-  boerenstuw, vastgesteld
-  watergang primair, vastgesteld
-  waterplas primair, vastgesteld
-  kernzone, vastgesteld
-  profiel van vrije ruimte (watersysteem), vastgesteld
-  gebied met leggerwijziging

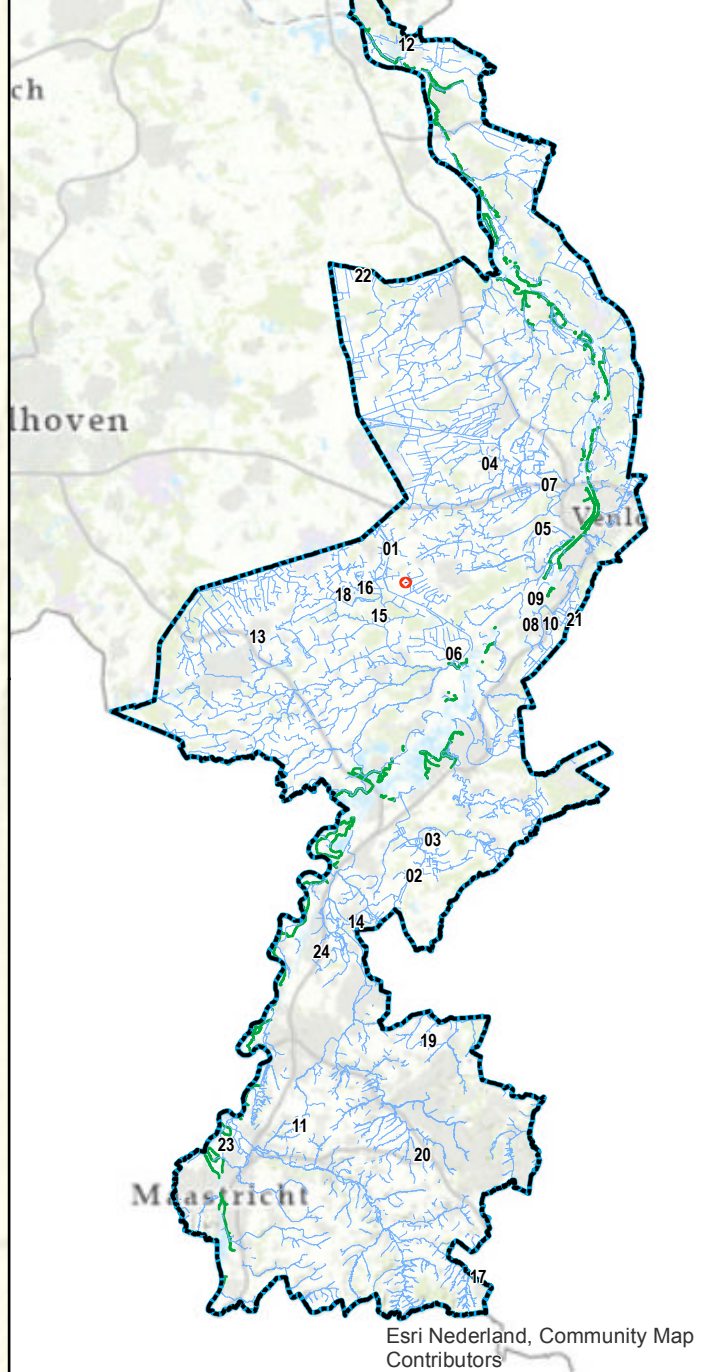


**Leggerwijziging.**

**Legenda**

-  stuw, vastgesteld
-  watergang primair, vastgesteld
-  kernzone, vastgesteld
-  kernzone, nieuw
-  profiel van vrije ruimte (watersysteem), vastgesteld
-  profiel van vrije ruimte (watersysteem), nieuw
-  gebied met leggerwijziging

Overzichtskaartje (schaal 1:650.000)



**Leggerwijziging.**  
Omschrijving leggerwijziging:  
Plas-dras zone Haambergskoelen

Datum vaststelling:  
Get.: 28-10-2021 R.L.  
Besluitnr.: 2021-Z32338  
Schaaal: 1 : 1000  
Tek.nr.: 2021-Z32338-L  
Blad: 01  
Formaat: A1



met de omgeving, voor de omgeving  
Postbus 2207 Tel: 088 - 98 90 100  
6540 CC Roermond E: info@waterschaplimburg.nl