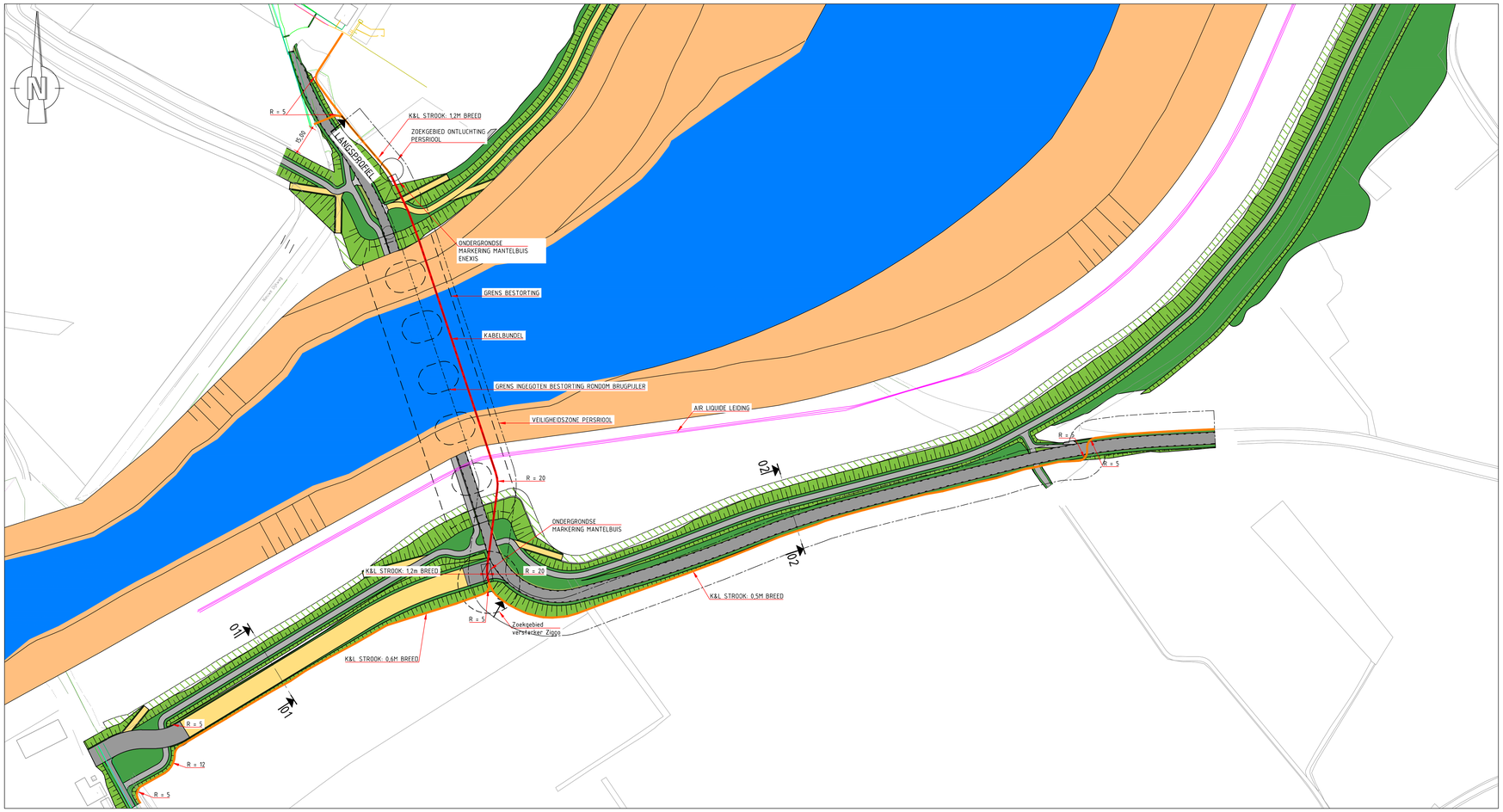

Bovenaanzicht

Schaal 1:1000

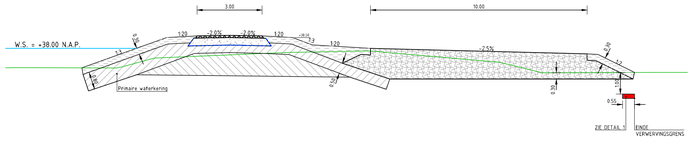

DOORSNEDE 1

Schaal 1:100

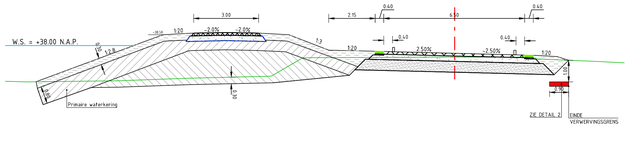

DOORSNEDE 2

Schaal 1:100

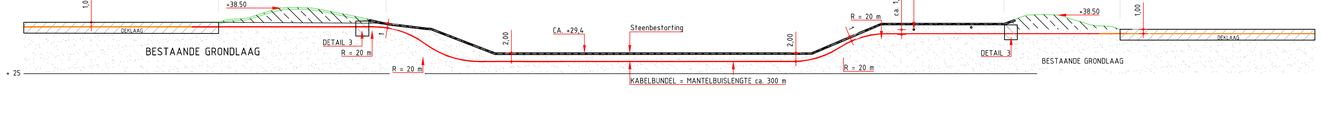

Lengteprofiel

Schaal 1:500

Typische grondopbouw omgeving brug

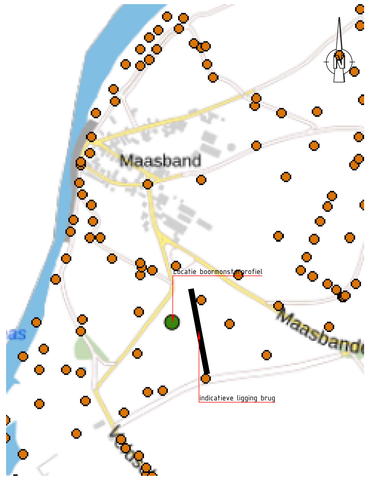

LOCATIE BOORMONSTERPROFIEL

LEGENDA

- Bestaand maaiveld
- Telecom
- Middenspanning
- Gas hoge druk
- Water
- Persleiding
- Zinker
- Kabelbed
- Ondergrondse kabelarcering wens Enexis

DOCUMENT IN BEWERKING C 18-11-2021

OPMERKINGEN

- Maten in meters (m), tenzij anders vermeld;
- Hoogtematen in meters (m) ten opzichte van N.A.P., tenzij anders vermeld;
- Hoekmaten in graden (360°), tenzij anders vermeld;
- Coördinaten in meters (m) in het RD-stelsel (Netherlands-RD, oblique stereographic projection);
- Legenda verder verklaart in tekeningen 105925-2031-2035 DO dijklichamen;
- Grondopbouw op basis van DINOloket data, identificatie boormonsterprofiel B59H0348;
- Ten zuiden van de parkeerplaats is het nog onzeker of deze grond kan worden aangekocht;
- Indien dit niet mogelijk is dienen de K&L onder de taluds van de oprit te worden gelegd;
- De aansluiting bij het bedrijventerrein van L'ortye dient nog nader te worden uitgewerkt.

0 0,5 1,0 1,5 2,0m SCHAAL 1:50
0 5 10 15 20m SCHAAL 1:500
0 1 2 3 4m SCHAAL 1:100
0 10 20 30 40m SCHAAL 1:1000

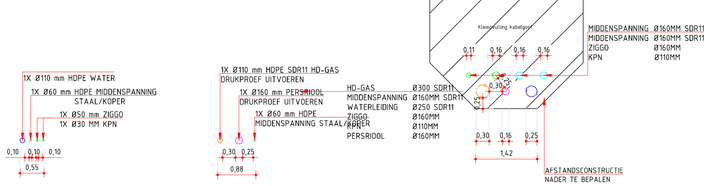

DETAIL 1

SCHAAL 1:50

DETAIL 2

SCHAAL 1:50

DETAIL 3

SCHAAL 1:50

INDELING KABELS EN LEIDINGEN IN ZINKERBUNDEL

CONSORTIUM GRENSMAAS
DIJKEN EN HOOGWATERBRUG MAASBAND

Definitief Ontwerp
Kabels en leidingen trace's
Variant 3

Witteveen + Bos
Postbus 231
7400 AE Deventer
Telefoon 0570 69 79 11
Telefax 0570 69 73 44

Getekend
Gecontroleerd
Goedgekeurd
Datum

Wijzigingen
G
F
E
D
C
B
A

Schaal var.
118474-3030
Formaat A0

CAD TEK: P:\118474\Model\3030\Maasband\118474 - 3030 - GK Kabels en leidingen Maasband - Variant 3.dwg