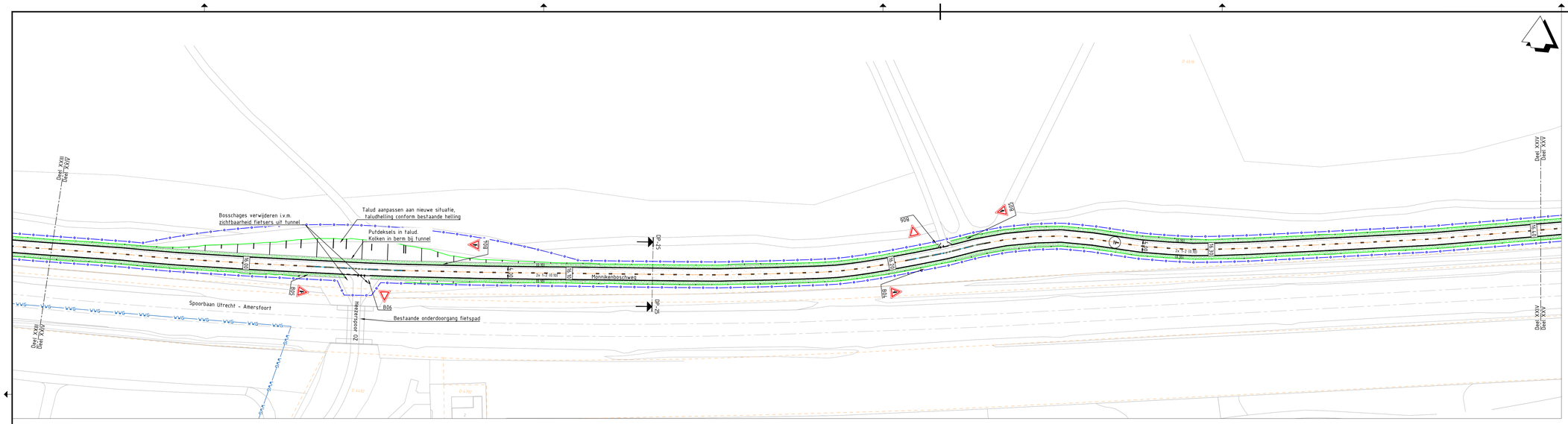

Deel XXIV

SCHAAL 1 : 500

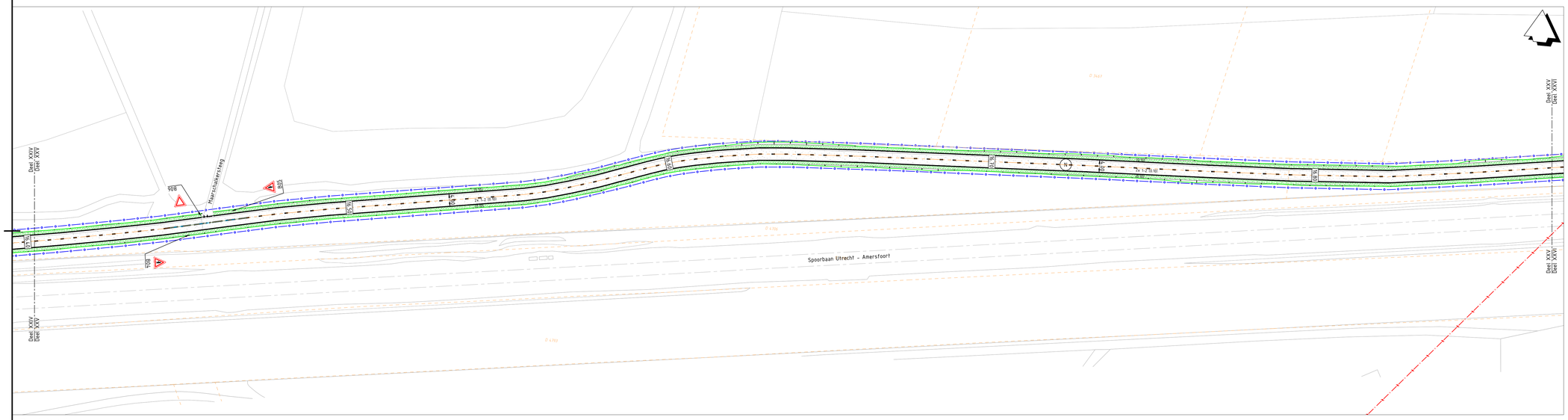

Deel XXV

SCHAAL 1 : 500



Deel XXVI

SCHAAL 1 : 500

OPMERKINGEN

- Maten in meters, hoogtepeilen t.o.v. NAP (tenzij anders aangegeven)

0 5 10 15 20m

Legenda

- Bestaande situatie
- Bestaande kadastrale grens
- Gemeentegrens
- As
- Hectometrering (13.50)
- Kantverharding
- Materiaalgrens
- Doorgetrokken streep (0.10)
- Markering 2-1 (0.10)
- Markering 1-2 (0.10)
- Markering blauw (0.10)
- Stopstreep (0.30)
- Insteek watergang
- Bodem watergang
- Opsluitband — Gem de Bilt 150x200mm (t.p.v. Trottoir) Gem de Bilt 100x200mm (t.p.v. Rijbaan) Gem Soest 80x200mm
- Trottoirband 130/150x250mm
- RWS-Band 110/220
- Geleideband 50/200x250mm
- Scheidingsband 110/220-130/150x200mm
- Rijwielpadbanden 60/120x200mm
- Inritband — Gem de Bilt 500/300+200mm Gem Soest 800x500x700mm
- Goot
- Markering
- Markering pijl 2.5
- Afsluitpaal
- Slagboom
- Bestaande lichtmast
- Bestaande inspectieput
- Bestaande kolk (Straatkolk, Trottoirkolk)
- Putdeksel op hoogte stellen
- Kolk op hoogte stellen (Straatkolk, Trottoirkolk)
- Verplaatsen bestaande kolk incl kolkleiding (Straatkolk, Trottoirkolk)
- Vervangen bestaande kolk met nieuwe kolk voor geleideband incl kolkleiding
- Dwarsprofiel
- Grens Grondwater-beschermingsgebied
- Grens Waterwingebied
- Scopegrens

Per type materiaal (rood asfalt, BSS, etc.) is één van de letters opgenomen behorend bij dat type. Voor de niet verklaarde lettercodes bij een type in de legenda zie bijlage B (DOC-021T).

- (1) Wegopbouw type conform lettercode zie bijlage B (DOC-021T) - Bestaand asfalt
- (2) Wegopbouw type conform lettercode zie bijlage B (DOC-021T) - Bestaand beton
- (A) Wegopbouw type conform lettercode zie bijlage B (DOC-021T) - Asfalt, kleur rood
- (B) Wegopbouw type conform lettercode zie bijlage B (DOC-021T) - Beton
- (C) Wegopbouw type conform lettercode zie bijlage B (DOC-021T) - Asfalt, kleur zwart
- (E) Wegopbouw type conform lettercode zie bijlage B (DOC-021T) - Tegels
- (Z) Wegopbouw type conform lettercode zie bijlage B (DOC-021T) - Asfalt, kleur rood - Asfalt, kleur zwart (Streetprint)
- (K) (J) Wegopbouw type conform lettercode zie bijlage B (DOC-021T) - Groenstenen, Halfsteensverband, kleur zwart
- (M) Wegopbouw type conform lettercode zie bijlage B (DOC-021T) - Tegels
- (Q) Wegopbouw type conform lettercode zie bijlage B (DOC-021T) - Asfalt, kleur zwart - Asfalt middensrook, kleur zwart (Streetprint)
- (P) Wegopbouw type conform lettercode zie bijlage B (DOC-021T) - BSS, Keperverband, kleur variabel
- (T3) Wegopbouw type conform lettercode zie bijlage B (DOC-021T) - Asfalt, kleur geel
- Kruidachtige gewassen (gras)
- Bermverharding (grasbetontegels)
- Groenvak/plaats met Japanse Duizendknoop
- Te kappen/verwijderen boom (Rood) Nader te bepalen (Oranje)
- Bestaande te handhaven boom met kruin
- Nieuwe boom, aanbrengen groeiplaats bij plantvak +10m2. Planten boom door derden.
- +9.24 — Ontwerp hoogte
- 2.0% — Verkantingssymbool: 2.5% verkanting bij asfaltverharding en overige verhardingen; 2.0% verkanting bij betonverharding
- CROW 30 km/h drempel — Plateau en inrichtenstructies De Bilt conform eisen CROW; Drempel en Plateaus Soest, conform SFRUA-ARC-SI-00-DR-CE-DET-0002 Blad 1

Situatie/bladindeling

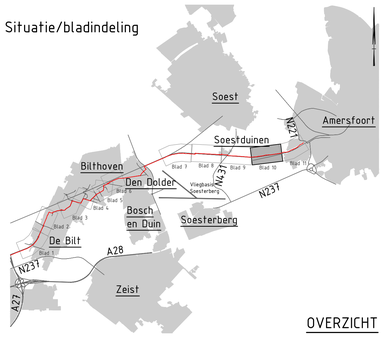

OVERZICHT

code	omschrijving	datum	getekend	gecontroleerd
9	Wijzigingen na verkeersbesluit	13-04-2022	AB - MdJ	AvG
8	Ingediend t.b.v. verkeersbesluit	04-03-2022	AB - MdJ	AvG
7	Definitief DO	31-01-2022	AB - MdJ	AvG
6	Definitief DO	06-12-2021	MK - MdJ	AvG

SNELFIETSROUTE UTRECHT - AMERSFOORT

Referentieontwerp Plus

gemeente Soest
Deel XXIV - XXVI

PROJECTCODE	TEKENINGNUMMER	STATUS	VERSIE	SCHAAL	FORMAAT
1233	SFRUA-211233_DO-SIT	Definitief	9	1:500	A0

GETEKEND	GECONTROLEERD	DATUM VAN UITGAVE	BLAD	DOCUMENT
M. de Joode / A. Butnariu	A. van Gruijthuijsen	13-04-2022	10 van 14	Tekening

PROVINCIE UTRECHT

www.provincie-utrecht.nl

© Provincie Utrecht | Alle rechten voorbehouden

Doc-id: PR0001964