






Kansenkaart Bos en Hout






5 programmalijnen:

1. Bos; uitbreiding bestaand bosareaal +10%

-  Bos bij steden en dorpen
-  Overig bos
-  landgoederen
-  Moeras laagveengordel (deels moerasbos/natuur)

-  Groene verbindingen en -structuren


2. Lijnen in landschap (lijnvormig groen / blauwe elementen + 10%)

-  Houtwallen en houtsingels
-  Karakteristieke wijken en maren (struweel)
-  Groene wegbeplanting en historische routes
-  Stedelijke wegbeplanting en historische routes
-  Beplanting langs dijken

3. Boerenerven (overal in provincie, niet in deze kaart zichtbaar) bestaand + 5 bomen per erf

-  Boerenerven specifiek genoemd bij sessies

4. Vergroening bedrijventerreinen (overal in provincie, niet in deze kaart zichtbaar)

-  Bedrijventerreinen specifiek genoemd bij sessies

5. Kansen lange termijn (o.a. Roegwolt, Veenkoloniën en Westerwolde)

