

**BESCHIKKING**

| | | | |
|----------------------|--------------------------------|----------------|---|
| DATUM | 1 september 2022 | TEAM | Vergunningverlening Natuur en Landschap |
| ZAAKENMERK NUMMER | Z-VNL_ST-2021-2392 824D199B | REFERENTIE | Servicebureau |
| UW BRIEF VAN | 5 december 2021 | DOORKIESNUMMER | 030-2589111 |
| UW NUMMER | - | FAX | 030-2589112 |
| BIJLAGE(N) | - Kaart planlocatie | E-MAILADRES | servicebureau@provincie-utrecht.nl |
| | | ONDERWERP | Ontheffing IOV 2.34 |

Op 5 december 2021 hebben wij uw aanvraag ontvangen. De aanvraag is ingediend door [REDACTED]. Het betreft een aanvraag om ontheffing van het in artikel 2.34 van de Interim Omgevingsverordening provincie Utrecht 2021 (hierna: IOV) gestelde verbod om oppervlaktewaterlichamen geheel of gedeeltelijk te dempen (of gedempt te houden) en ontheffing op grond van artikel 10.63 van de Wet milieubeheer (hierna: Wm) om zich van afvalstoffen te ontdoen door deze buiten een inrichting te storen of anderszins op of in de bodem te brengen.

I. Besluit

Gelet op het bepaalde in de IOV, de Wm en op hetgeen onder hoofdstuk II en volgende van deze beschikking wordt overwogen, besluiten wij:

- De gevraagde ontheffing van het in artikel 2.34 van de IOV gestelde verbod te verlenen;
- De gevraagde ontheffing op grond van artikel 10.63 van de Wm niet te verlenen, omdat dit niet nodig is.

II. Omschrijving van de aanvraag

U heeft ontheffing aangevraagd voor het met 120 vierkante meter grond dempen van een watergang van 65 meter lang en 3 meter breed. In de watergang lag een dam van 6 meter lang.

De betrokken percelen liggen in het verlengde van de Zuidzijdseweg 158 in Polsbroek in de gemeente Lopik, kadastraal bekend gemeente Lopik, sectie D, nummers 915 en 1182 (hierna: planlocatie). Zie ook de kaart in bijlage 1. De planlocatie ligt binnen het desbetreffende toepassingsgebied van de IOV.

De werkzaamheden zijn al uitgevoerd.

III. Procedure

Wij hebben de aanvraag afgehandeld volgens afdeling 4.1.1 van de Algemene wet bestuursrecht.

IV. Motivering**Toetsing IOV**

Wij hebben de aanvraag getoetst aan de landschappelijke, natuurwetenschappelijke, cultuurhistorische en archeologische waarden (hierna: LNCA-waarden) die de IOV dient te beschermen.

Involed van de werkzaamheden op landschappelijke waarden

De planlocatie bevindt zich binnen het Groene Hart van de provincie Utrecht.

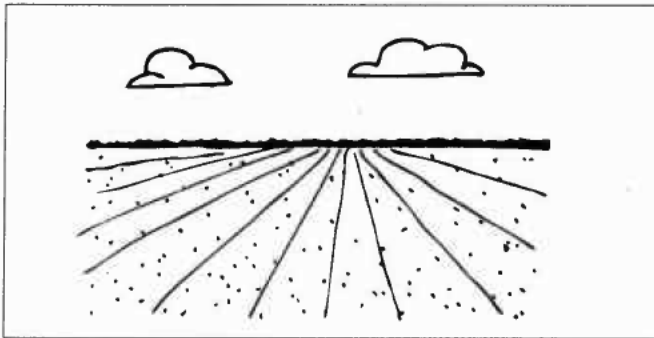
De kernkwaliteiten van het Groene Hart zijn:

1. landschappelijke diversiteit
2. (veen)weidekarakter (incl. strokenverkaveling, lintbebouwing, etc.
3. openheid en
4. rust & stilte.¹

Deze kernkwaliteiten hebben in de verschillende deelgebieden van het Groene Hart verschillende accenten. Een uitgebreidere beschrijving en handvatten voor het omgaan met de kernkwaliteiten hebben we opgenomen in de Kwaliteitsgids voor de Utrechtse Landschappen.

De provincie Utrecht heeft het Groene Hart onderverdeeld in acht verschillende deelgebieden. De planlocatie ligt in het deelgebied Waard. Dit is in essentie een open landschap van weiland met een strokenverkaveling en goede ontwatering. de open ruimten worden begrensd door lange, vaak dichte bebouwingslinten en parallel lopende, beplante achterkaden. Het landschap heeft een sterke lengterichting. De diepte van de ruimte heeft zijn basis in de cope-ontginning.²

Landschappelijk gezien zijn de ingrepen zoals aangevraagd passend in het deelgebied Waard van het Groene Hart. In dit deelgebied is de strokenverkaveling belangrijk, zie ook de onderstaande afbeelding. Om deze strokenverkaveling te behouden worden de lengtesloten vanuit de provincie Utrecht beschermd. Deze demping betreft **geen** demping van een lengtesloot, maar een demping van een dwarsloot. De gedempte dwarsloot was variabel in het landschap en vormde geen duidelijke landschappelijke structuurlijn. Daarom vormt de demping van deze dwarsloot geen onaanvaardbare aantasting van het landschap.



Afbeelding Uitgestrekt grasland in strokenverkaveling met ruim zicht naar de horizon³

Met de aangevraagde werkzaamheden zijn de landschappelijke waarden die de IOV dient te beschermen niet onaanvaardbaar geschaad.

Invloed van de werkzaamheden op natuurwetenschappelijke waarden

De planlocatie ligt niet in een weidevogelkerngebied, ganzenrustgebied, Natura 2000-gebied, de groene contour of het Natuurnetwerk Nederland, en betreft geen natuur- of waterparel.⁴

Met de aangevraagde werkzaamheden zijn de natuurwetenschappelijke waarden die de IOV dient te beschermen niet onaanvaardbaar geschaad.

Invloed van de werkzaamheden op cultuurhistorische waarden

Cultuurhistorisch erfgoed is vastgelegd in de Cultuurhistorische hoofdstructuur van de provincie, die vervat is in onder andere het boek *Tastbare Tijd 2.0: cultuurhistorische Atlas van de provincie Utrecht*⁵ en *Omgevingsvisie provincie Utrecht 2021*.

Agrarisch cultuurlandschap

De planlocatie is onderdeel van het Agrarische cultuurlandschap (deelgebied Lopikerwaard).⁶

¹ Omgevingsvisie provincie Utrecht 2021.

² Kwaliteitsgids Utrechtse Landschappen – Groene Hart, provincie Utrecht, 2011.

³ Kwaliteitsgids Utrechtse Landschappen – Groene Hart, provincie Utrecht, 2011.

⁴ Omgevingsvisie provincie Utrecht 2021.

⁵ *Tastbare Tijd 2.0: cultuurhistorische Atlas van de provincie Utrecht*. Provincie Utrecht (2015).

⁶ *Cultuurhistorische Atlas van de provincie Utrecht (CHAT)* te raadplegen via <https://utrecht.maps.arcgis.com/apps/MapAndAppGallery/index.html?appid=c25fa592c03d43358b672471ac9f023d>.

De Lopikerwaard vormt samen met de Krimpenerwaard (Zuid-Holland) één van de grootste aaneengesloten veenweidegebieden van Nederland. Lage ruimtelijke dynamiek binnen de door rivieren omsloten waard heeft gezorgd voor het nagenoeg volledig intact blijven van het twaalfde-eeuwse cope-ontginningsstelsel, dat wordt gekenmerkt door enkele zeer lange, oost-west gerichte ontginningslinten. Kenmerkend zijn de vaste dieptematen, het patroon van scheislotten en de boerderijlinten met oriëntatie op de ontginningsbasis. Het contrast tussen de dicht bebouwde, doorgaans dubbelzijdige linten en het open tussenliggende polderland is karakteristiek voor de Lopikerwaard. Een fijnmazig sloot- en boezemsysteem typeert het westelijk deel. De randen van de waard hebben kenmerkende open (1 ekdijk) en meer gesloten (Ijsseldijk) boerderijlinten langs de dijk.⁷

De demping tast het Agrarische Cultuurlandschap niet aan, omdat de op de planlocatie aanwezige dwarsloten variabel zijn. Het twaalfde-eeuwse cope-ontginningsstelsel, dat wordt gekenmerkt door enkele zeer lange, oost-west gerichte ontginningslinten blijft bij de demping van de dwarssloten behouden.

Met de aangevraagde werkzaamheden zijn de cultuurhistorische waarden die de IOV dient te beschermen niet onaanvaardbaar geschaad.

Invloed van de werkzaamheden op archeologische waarden

De planlocatie ligt niet in een gebied dat met het oog op archeologie door de provincie Utrecht is aangewezen als gebied met een provinciaal belang.⁸

Dit betekent dat er binnen het toetsingskader van deze ontheffing geen te beschermen archeologische waarden aanwezig zijn op de planlocatie. Vanuit ruimtelijke ordening kunnen er ter plaatse wel te beschermen archeologische waarden aanwezig zijn. Deze waarden worden beschermd krachtens het bestemmingsplan Landelijk gebied 2022 van de gemeente Lopik.

Met de aangevraagde werkzaamheden zijn de archeologische waarden die de IOV dient te beschermen niet onaanvaardbaar geschaad.

Toetsing Wm

Artikel 10.63 van de Wm kan van toepassing zijn indien afvalstoffen buiten een inrichting worden gestort of anderszins op of in de bodem worden gebracht. In dit geval werd uitsluitend grond toegepast dat conform het Besluit bodemkwaliteit toepasbaar is (zie artikel 6 van de Wet bodembescherming). Een ontheffing op grond van artikel 10.63 van de Wm is daarom niet nodig.

V. Conclusie

Gelet op bovenstaande overwegingen verlenen wij u ontheffing van het in artikel 2.34 van de IOV gestelde verbod voor hetgeen is aangevraagd. Door de aangevraagde werkzaamheden zijn de LNCA-waarden, voor zover deze vallen binnen het beoordelingskader van de IOV, niet onaanvaardbaar geschaad.

VI. Bezwaar

U kunt binnen zes weken na de dag waarop deze beschikking op de voorgeschreven wijze is bekendgemaakt een bezwaarschrift bij Gedeputeerde Staten van Utrecht indienen:

- Digitaal: gebruikt u hiervoor het formulier "Bezwaar tegen beslissing provinciaal bestuur met DigiD". Uw DigiD geldt als ondertekening. U vindt het formulier via: www.provincie-utrecht.nl/onderloket/klacht, bezwaar of melding doorgeven / bezwaar tegen beslissing provincie;
- Schriftelijk: t.a.v. de secretaris van de Awb-adviescommissie van PS en GS, postbus 80300, 3508 TH Utrecht.

Het bezwaarschrift moet in ieder geval bevatten:

- uw naam en adres;
- de datum;
- een omschrijving van het besluit waartegen het bezwaar is gericht (indien mogelijk, onder vermelding van het besluitnummer);
- de reden van bezwaar;
- ondertekening.

Aan de behandeling van een bezwaarschrift zijn voor de indiener geen kosten verbonden.

⁷ Omgevingsvisie provincie Utrecht 2021

⁸ Cultuurhistorische Atlas van de provincie Utrecht (CHAT) te raadplegen via: <https://utrecht.maps.arcgis.com/apps/MapAndAppGallery/index.html?appid=c25fa592c03d43358b672471ac9f023d>.

Overigens schort het indienen van een bezwaarschrift de werking van het besluit niet op. Als u niet kunt wachten op de normale behandeling van uw bezwaarschrift, heeft u de mogelijkheid om een voorlopige voorziening aan te vragen bij de rechtbank. U moet op dat moment ook al een bezwaarschrift hebben ingediend. Het verzoek om een voorlopige voorziening richt u aan de voorzieningenrechter van de Rechtbank Midden-Nederland, Sector bestuursrecht, postbus 16005, 3500 DA Utrecht.

V. Inwerkingtreding


Dit besluit treedt in werking vanaf het moment dat dit aan u bekend is gemaakt en wordt twee werkdagen na bekendmaking gepubliceerd op de website www.officielebekendmakingen.nl.

VI. Andere vergunningen

Er kan ook vergunning of ontheffing nodig zijn op grond van andere wetten of verordeningen. Wij adviseren u zo nodig contact op te nemen met uw gemeente en/of regionale uitvoeringsdienst, als u dit nog niet heeft gedaan. Als u vragen heeft over de procedure en de inhoud van dit besluit kunt u contact opnemen met ons Servicebureau via servicebureau@provincie-utrecht.nl, of op telefoonnummer 030-2583311.

VII. Verzending


Dit besluit wordt verzonden aan de aanvrager van de ontheffing:


- 

De provincie hecht veel waarde aan een goede samenwerking en bevordert dat de verschillende overheidsinstanties zoveel mogelijk gecoördineerd optreden. Informatie-uitwisseling is daarom van belang. Een afschrift van dit besluit verzenden wij daarom aan:

- Gemeente Lopik;
- Hoogheemraadschap De Stichtse Rijnlanden;
- Regionale Uitvoeringsdienst (RUD) Utrecht.

De RUD Utrecht is belast met de handhaving van (onder andere) de IOV

Hoogachtend,
Gedeputeerde Staten van Utrecht,
namens hen 


Teamleider Vergunningverlening Natuur en Landschap
Domein Landelijke Leefomgeving

BIJLAGE Kaart planlocatie

Op onderstaande overzichtskaart wordt de gedempte breeddesloot in het rode kader weergegeven. De uitgevoerde werkzaamheden mogen qua grootte of locatie niet afwijken van de onderstaande kaart.

