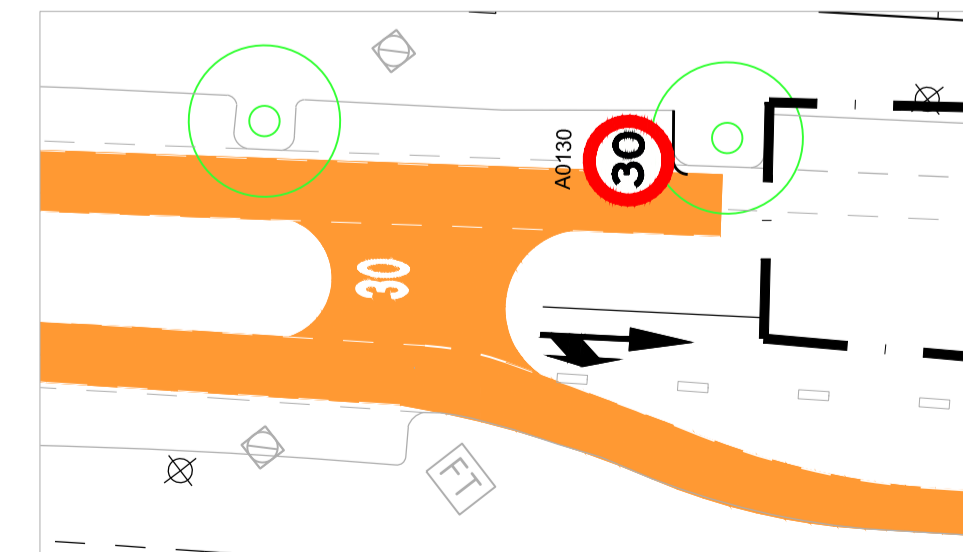
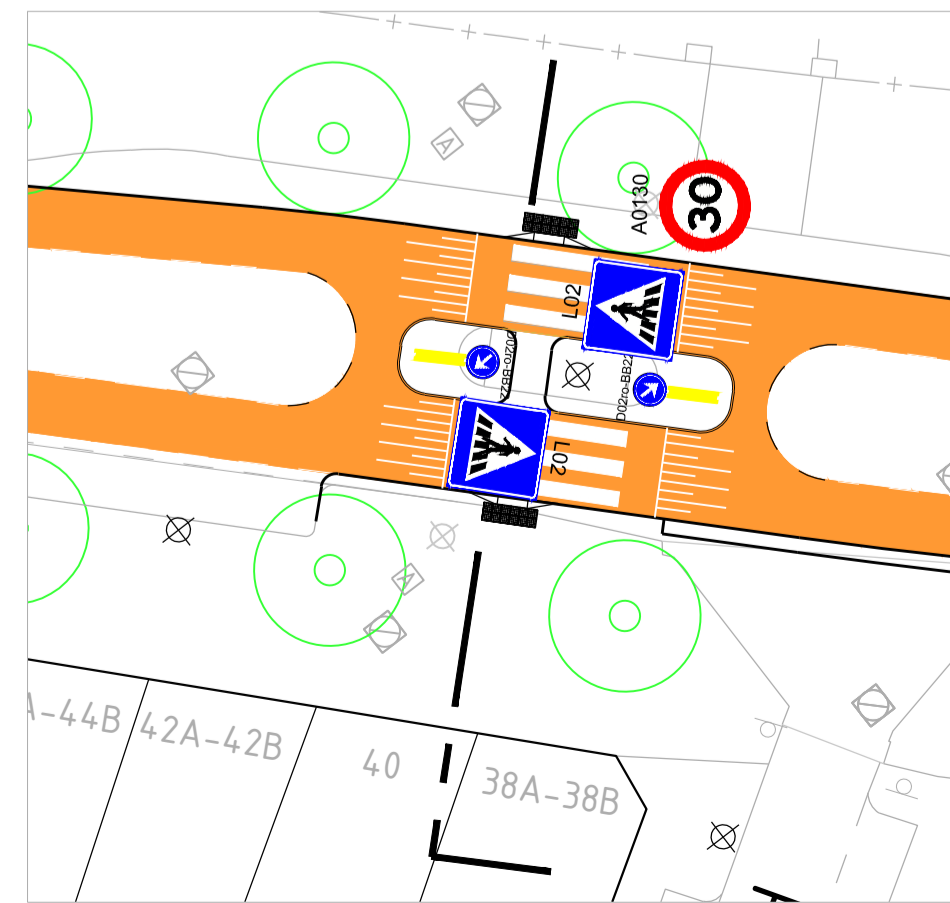
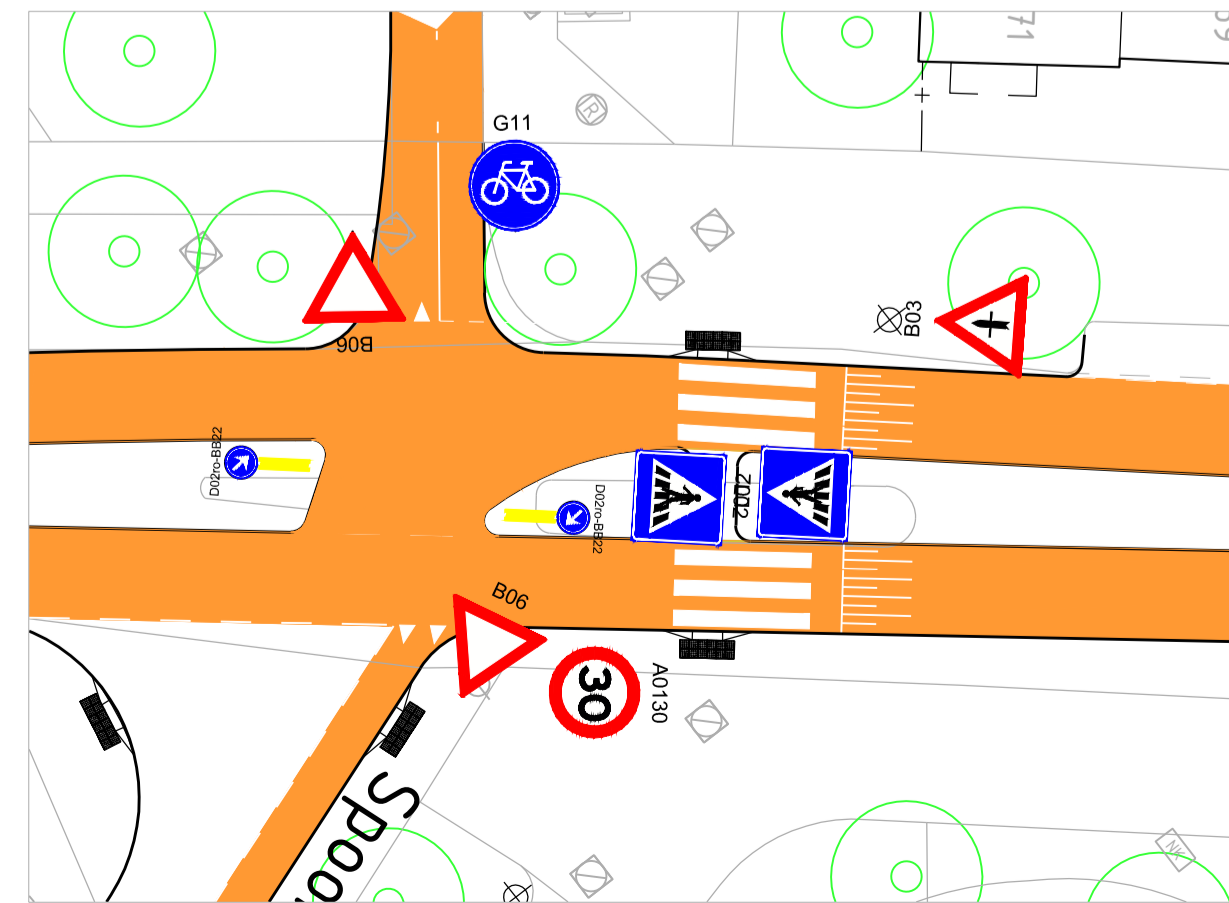
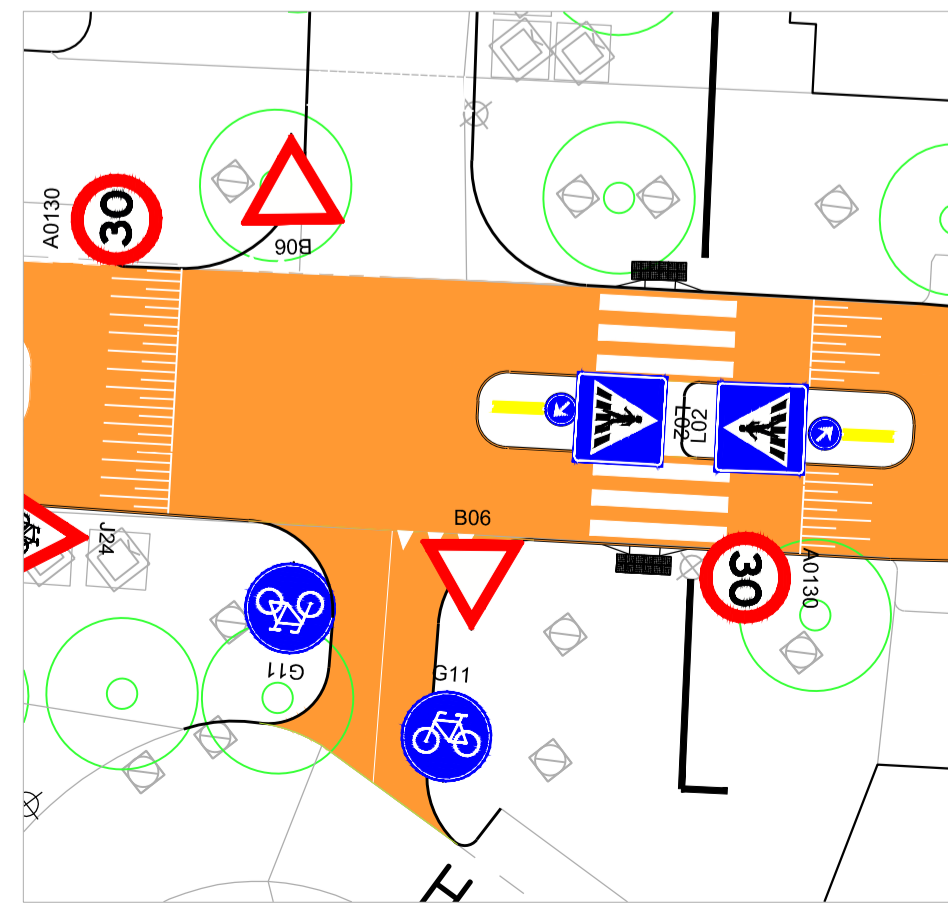
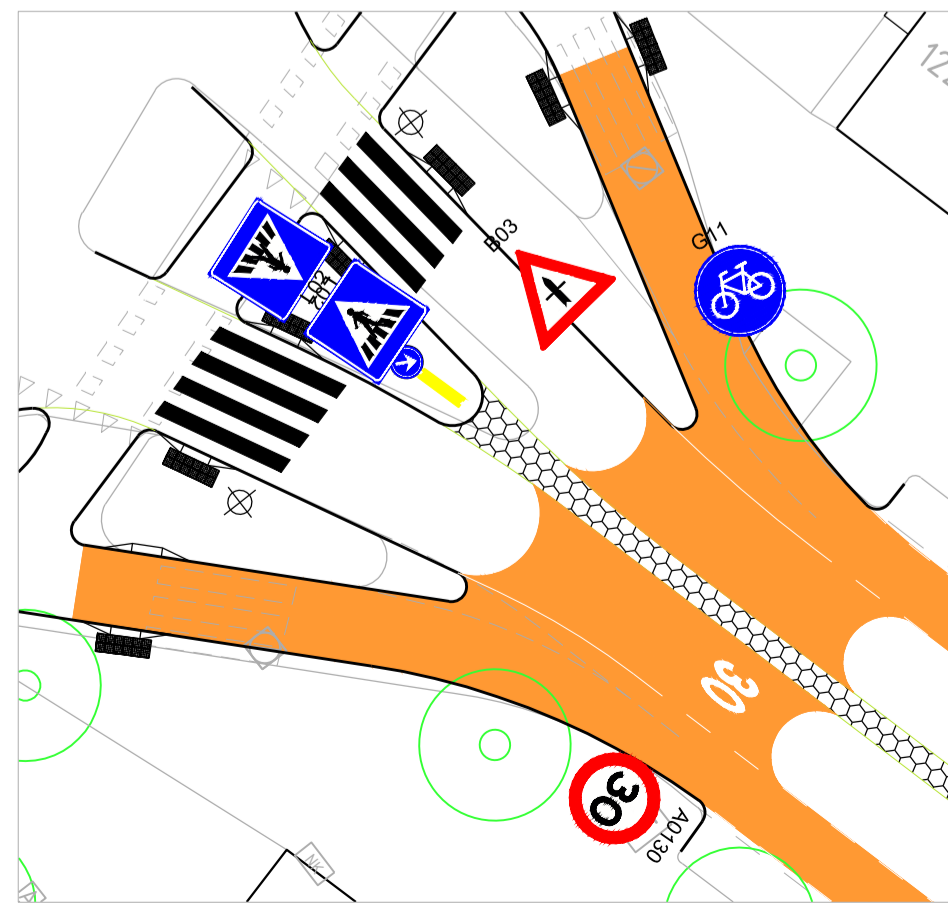


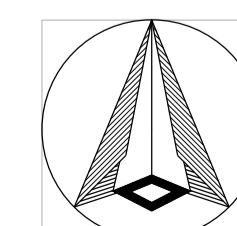
details 1:250



- Legenda:
- tb trottoirband
 - ob opsluitband
 - ib inritband
 - ttg trottoirtegels grijs
 - AZ asfalt
 - RA roodsaft
 - noppentegels 60 x 180cm
 - invalidenoprit
 - lichtmast
 - verplaatsen

Let op: alle 30km zone borden in de zijstraten handhaven

B03 toegevoegd	JFD	24-08-2022
extra 30km borden toegevoegd	JFD	19-08-2022
	JFD	30-03-2022
	JFD	28-12-2021



Schaal: 1:500
Verkeersbest: Ja

Bordenplan GOW30 met 50km/u drempels en plateau's + extra 30km borden
Walenburgerweg
 brede fietsstroken en verbetering langzaamverkeerversteken

Gemeente Rotterdam
 Stadsontwikkeling
 Afdeling Mobiliteit

Deelgemeente: Noord
 Bestandsnaam: TE_Walenburgerweg 30km met fietsstroken-jp-30032022
 Buurt: MOB 22 / 011