







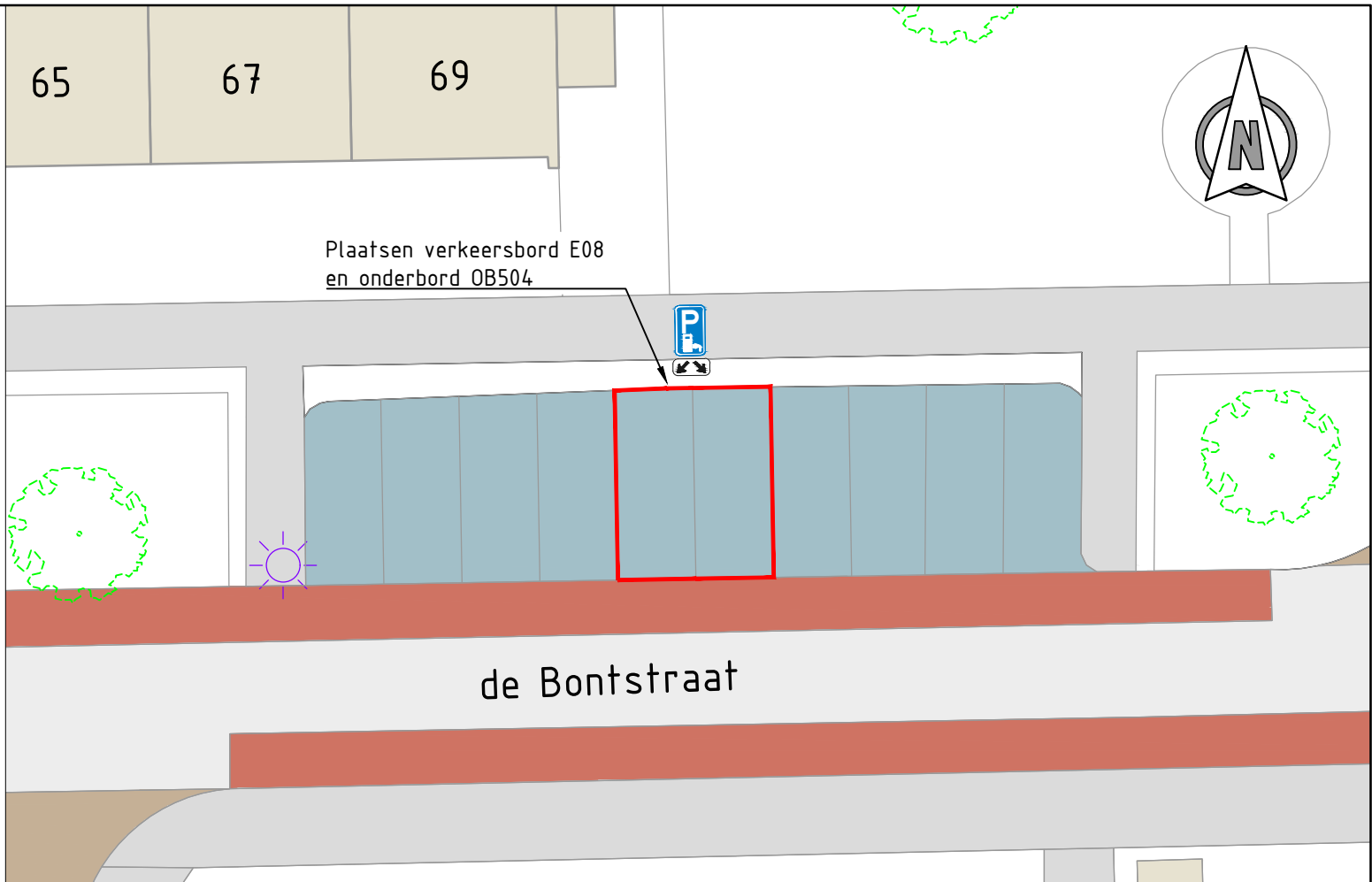
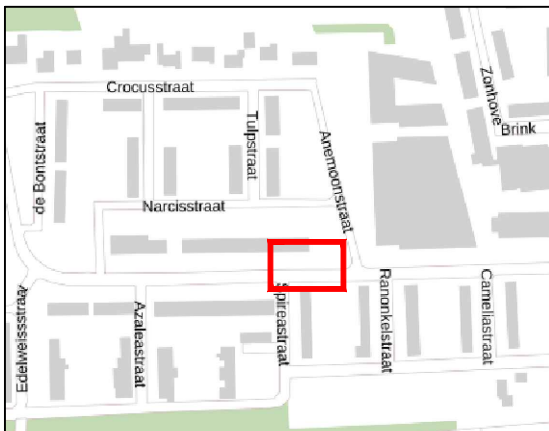


# LEGENDA

-  BESTAANDE SITUATIE
-  ELEKTRISCH OPLADEN
-  VOETPAD
-  RIJBAAN
-  FIETSPAD
-  PARKEERPLAATS
-  BEBOUWING
-  BESTAANDE BOOM



### Opmerkingen:

Maten in meters tenzij anders vermeld  
 Hoogte maten in meters t.o.v. N.A.P

OPDR.GEVER

**Gemeente Son en Breugel**



**iv-infra b.v.**  
 Pettelaarpark 10-15  
 5216 PD 's-Hertogenbosch  
 Nederland  
 T +31 88 943 3200  
 www.iv-infra.nl

OMSCHR./ VERSIE: B

DATUM: 15-07-2022

GECONTROLEERD: SvL

GETEKEND: AvV

GEZIEN:

STATUS: **Concept**

SCHAAL: 1:200

DEZE TEKENING IS EIGENDOM VAN iv-infra b.v.  
 ZONDER SCHRIFTELIJKE TOESTEMMING VAN DE EIGENAAR MAG DEZE  
 OP GENEREEL WIJZE WORDEN GEKOPIEERD OF OPENBAAR GEMAAKT.

FORMAAT: **A4**

PROJECTNR.

**INFR211063**

TEKENINGNR.

**90**

BLADNR.

**01 van 01**

PROJECT **De Bontstraat 69**

ONDERDEEL  
 Verkeersbesluit Aanwijzen parkeerplaatsen voor opladen elektrische voertuigen