








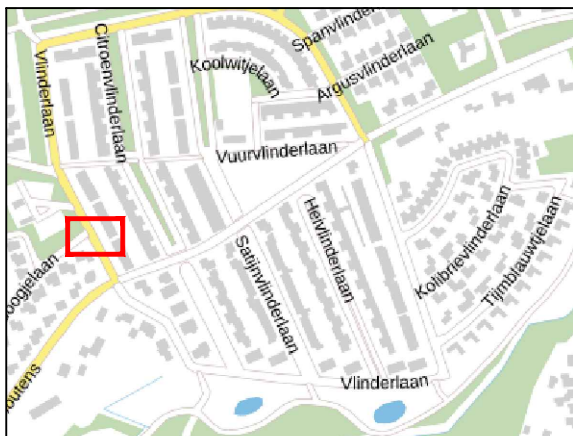
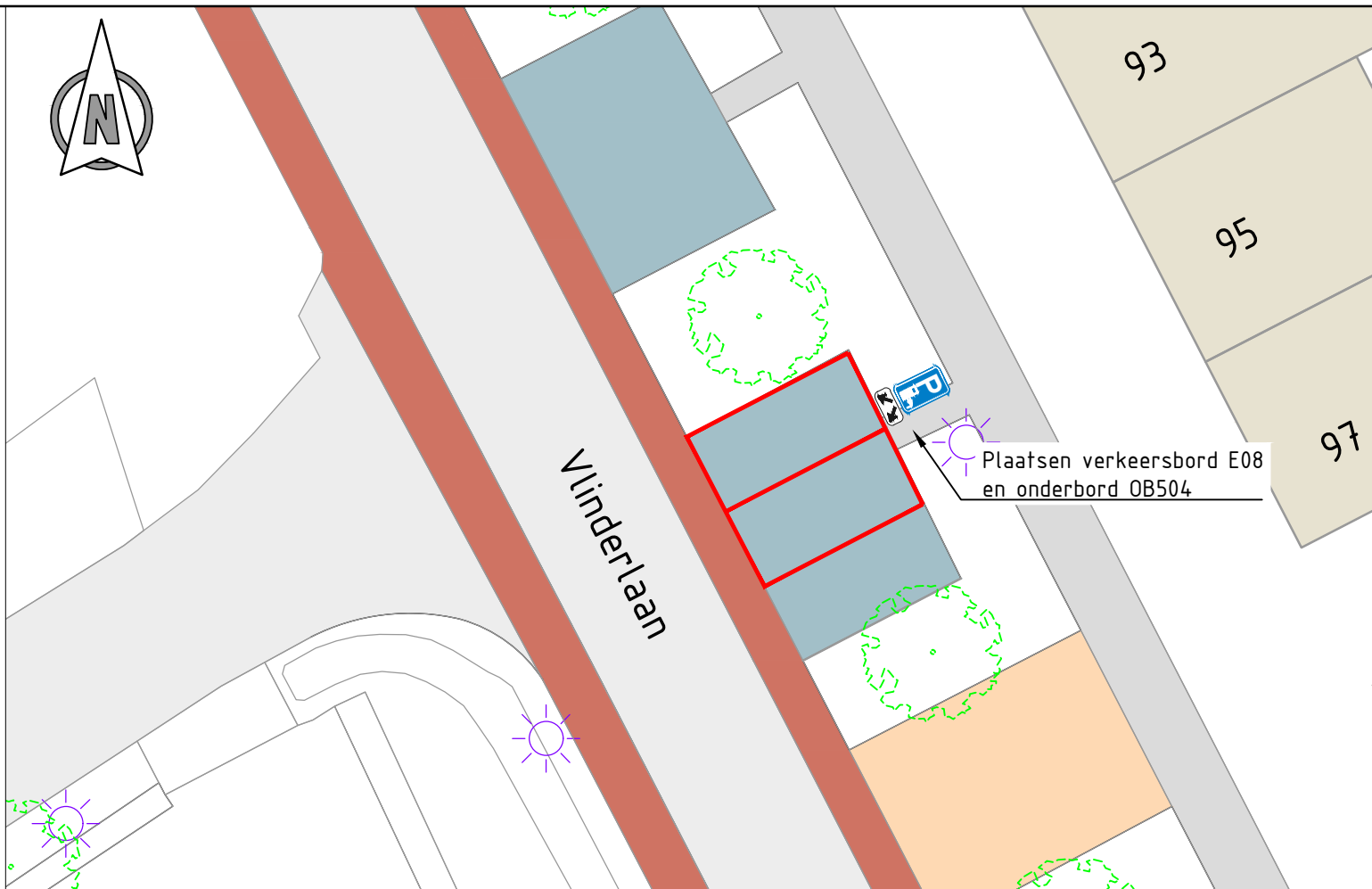


LEGENDA

-  BESTAANDE SITUATIE
-  ELEKTRISCH OPLADEN
-  VOETPAD
-  RIJBAAN
-  FIETSPAD
-  INRIT
-  PARKEERPLAATS
-  BEBOUWING
-  BESTAANDE BOOM



Opmerkingen:

Maten in meters tenzij anders vermeld
 Hoogte maten in meters t.o.v. N.A.P

OPDR.GEVER

Gemeente Son en Breugel



iv-infra b.v.
 Pettelaarpark 10-15
 5216 PD 's-Hertogenbosch
 Nederland
 T +31 88 943 3200
 www.iv-infra.nl

OMSCHR./ VERSIE: B

DATUM: 16-08-2022

GECONTROLEERD: SvL

GETEKEND: AvV

GEZIEN:

STATUS: **Concept**

SCHAAL: 1:200

DEZE TEKENING IS EIGENDOM VAN iv-infra b.v.
 ZONDER SCHRIFTELIJKE TOESTEMMING VAN DE EIGENAAR MAG DEZE
 OP GENEREEL WIJZE WORDEN GEKOPIEERD OF OPENBAAR GEMAAKT.

FORMAAT: A4

PROJECTNR.

INFR211063

TEKENINGNR.

90

BLADNR.

01 van 01

PROJECT **Vlinderlaan 97**

ONDERDEEL
 Verkeersbesluit Aanwijzen parkeerplaatsen voor opladen elektrische voertuigen