
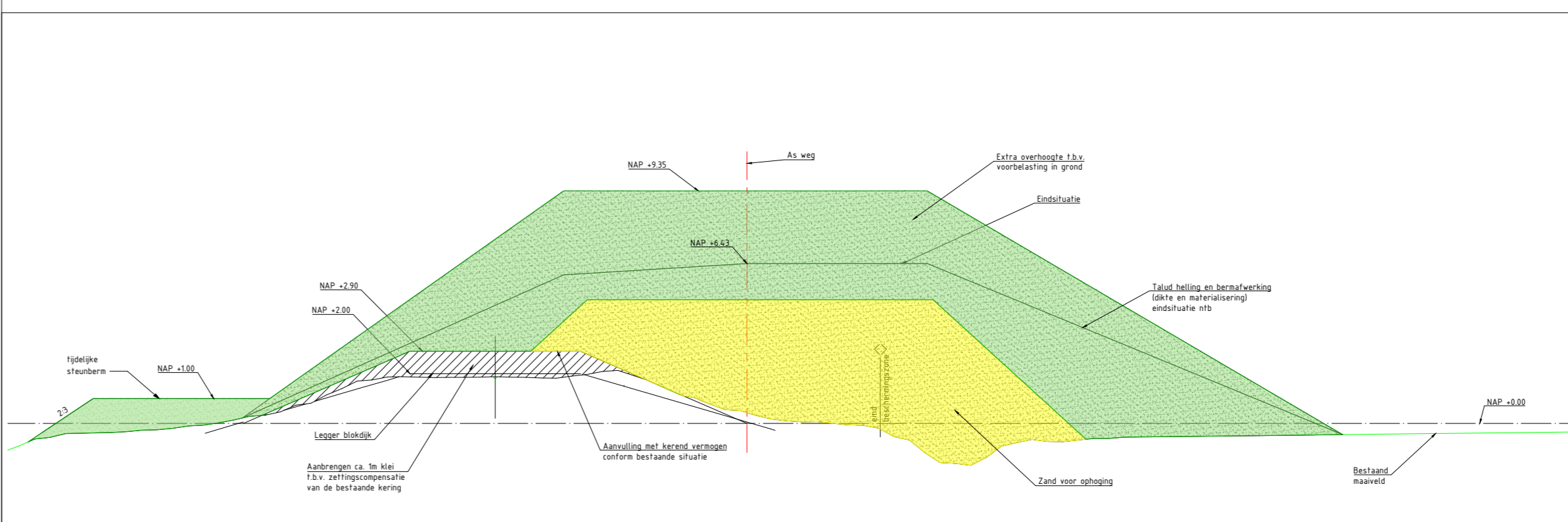


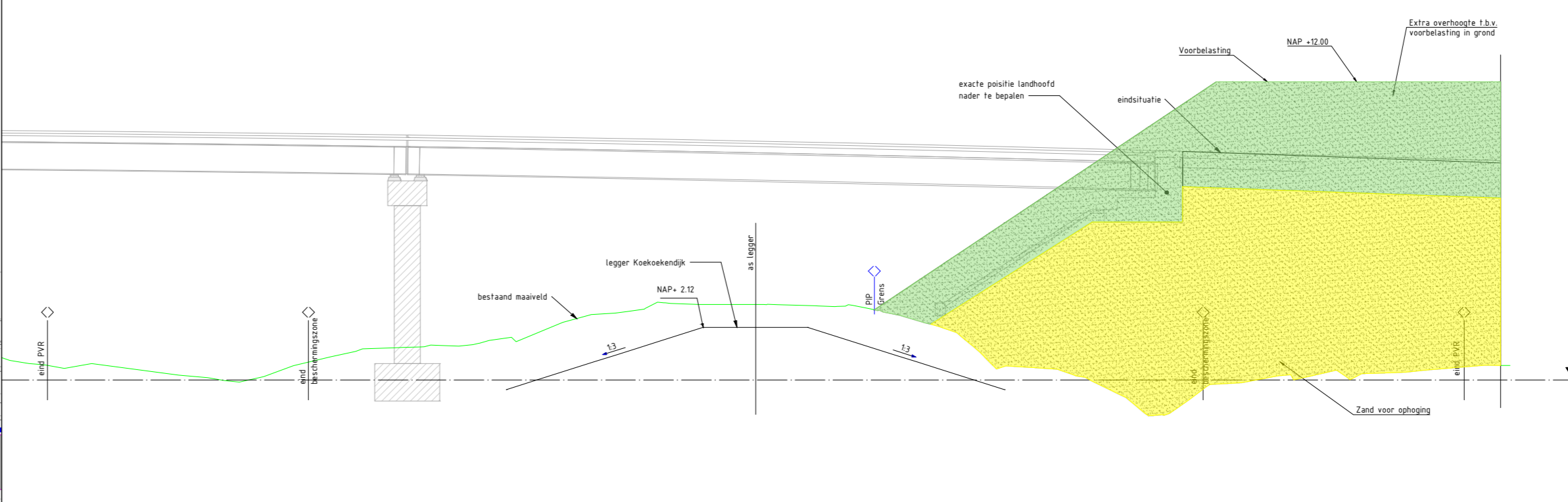
Situatie Interne Baan midden & west
schaal: 1:1500



Situatie Interne Baan west
schaal: 1:1500



Principeprofiel 3-3



Principeprofiel 2-2

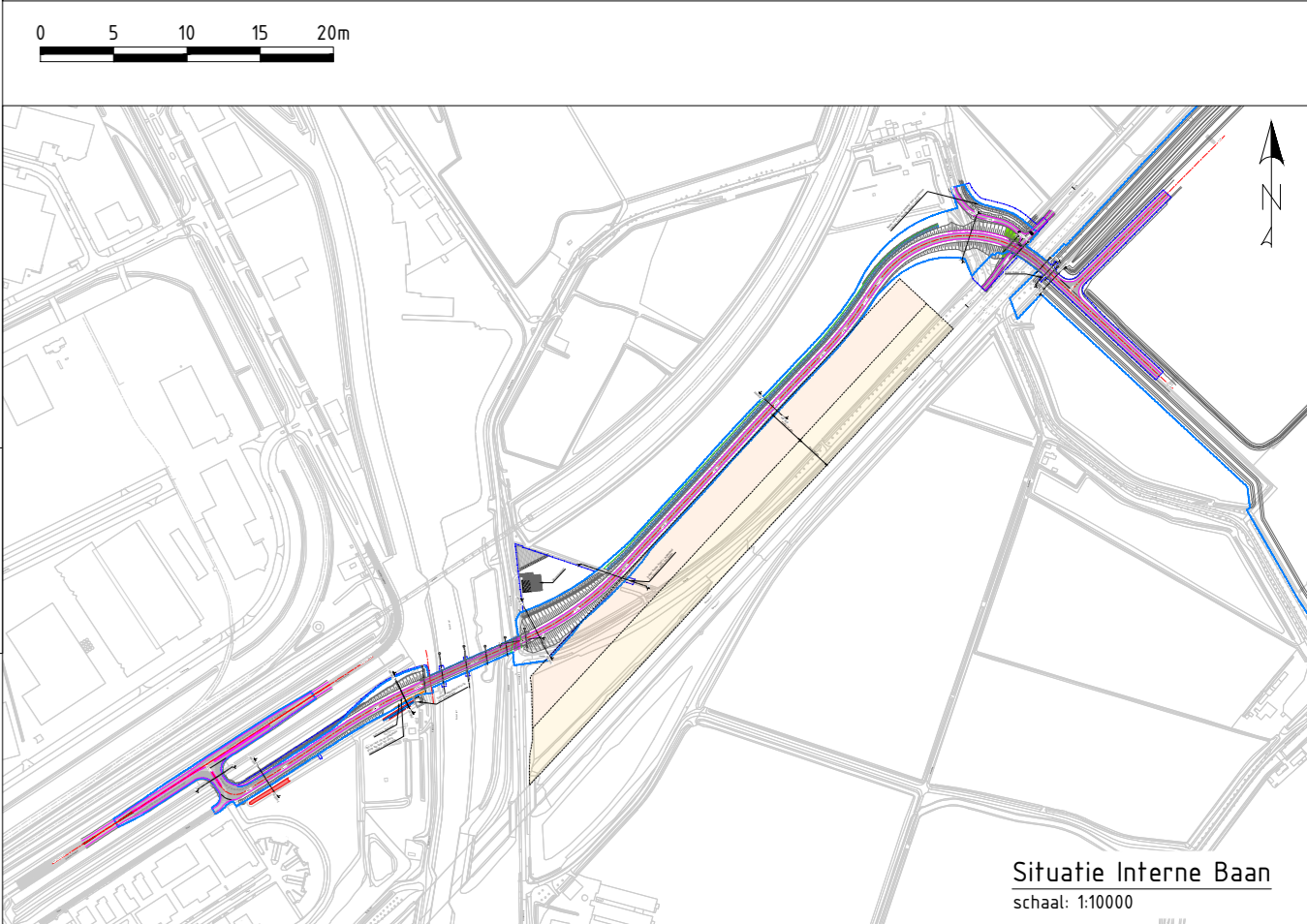
Legenda

Algemeen

- = 1200,000
- = Wegas IBM inclusief mettering
- = Definitieve systeemgrens
- = Bestemmingsplangrens
- = Bestaande situatie
- = Bestaande verharding
- = Nieuwe verharding
- = Contouren kunstwerk
- = Eindsituatie
- = Tijdelijk grondwerk
- = Waterberging
- = Contour Voorbelasting

Opmerkingen

1. Maten in meters, tenzij anders vermeld
2. Peilmaten in meters t.o.v. N.A.P., tenzij anders vermeld
3. Diameters in mm, tenzij anders vermeld



Revisie	Datum	Gepland	Gecontroleerd	Volgnummer	Wijziging
2.0	25-07-2022	RBL	BWR	LRO	Inhoudelijk veranderd en fase voorbelasting duidelijk aangegeven
1.0	19-06-2022	RBL	RBL	LRO	Opmerkingen interne review verwerkt
0.1	06-06-2022	RBL	BWR	LRO	Eerste opzet tekening

WIJZIGINGSBEHEER DOCUMENT HISTORIE

Opdrachtgever: **PORT OF MOERDIJK**

Project: **Interne Baan Moerdijk**

Opdracht: **Havenbedrijf Moerdijk**

Takenomschrijving: **Fase voorbelasting, grondwerk en geotechnische maatregelen, Oostzijde Roode Vaart**

Gepland: RBL	Datum: 15-06-2022	Doc. Nr: 0009	Status: Definitief
Gepland: BWR	Vrij Nr: 4870	Schaal: 1:1500	
Autor: DNN	Tekeningnummer: 48755-TEK-0005B	Blad: 2/3	
Vrijgegeven: LRO		Revisie: 2.0	

© Boskalis Nederland B.V. Alle rechten voorbehouden. Papierformaat: ISO Full bleed A3 (841x1189 mm)