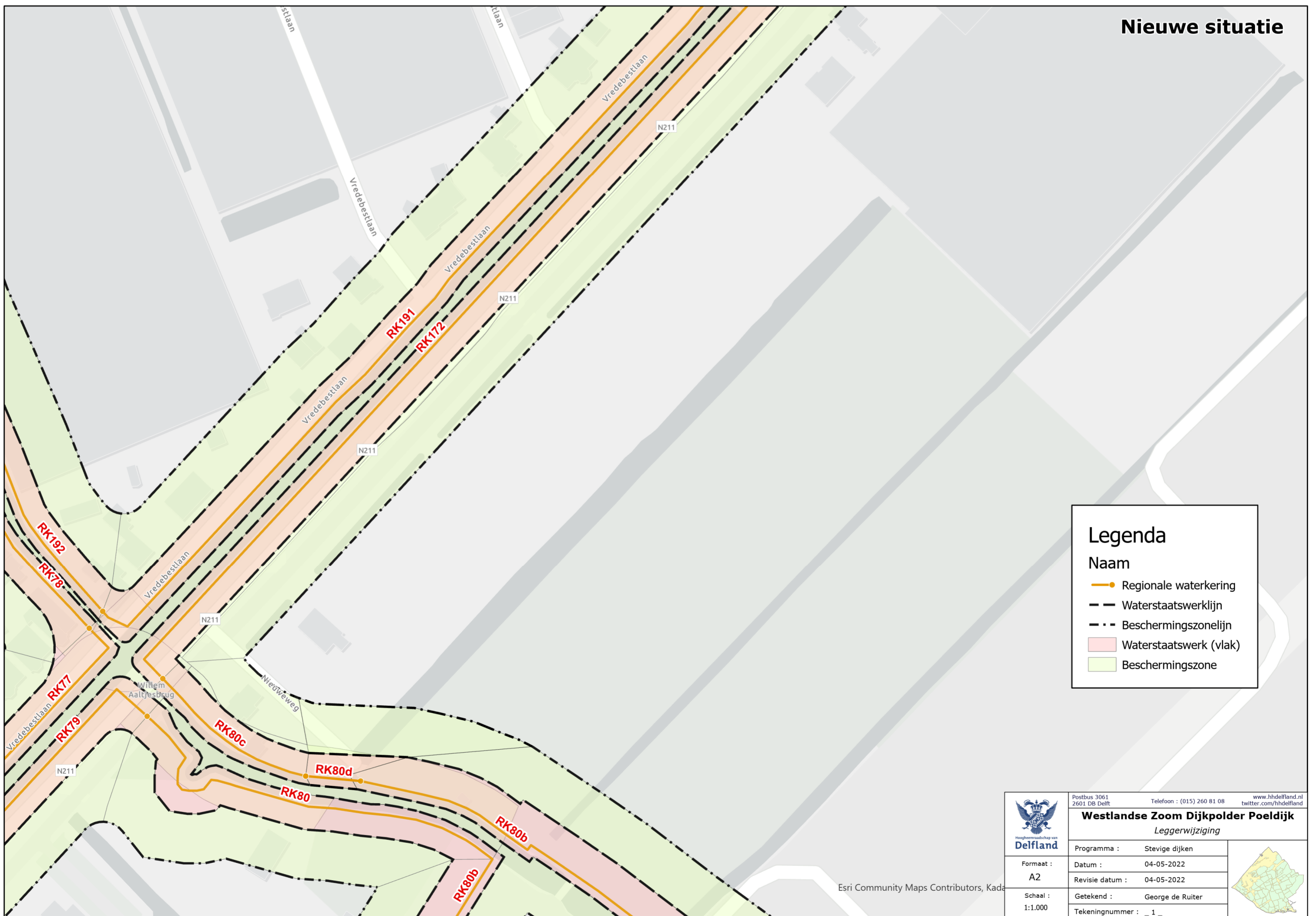


Bestaande situatie








Esri Community Maps Contributors, Kadaster, Esri, HERE, Garmin, GeoTechnologies, Inc, METI/NASA, USGS

Nieuwe situatie



Legenda

Naam

-  Regionale waterkering
-  Waterstaatswerklijn
-  Beschermszonieline
-  Waterstaatswerk (vlak)
-  Beschermszone

	Postbus 3061 2601 DB Delft	Telefoon : (015) 260 81 08	www.hhdelfland.nl twitter.com/hhdelfland
	Westlandse Zoom Dijkpolder Poeldijk Leggerwijziging		
Programma :	Stevige dijken	Datum :	04-05-2022
Formaat :	A2	Revisie datum :	04-05-2022
Schaal :	1:1.000	Getekend :	George de Rulter
Tekeningnummer :	_ 1 _		