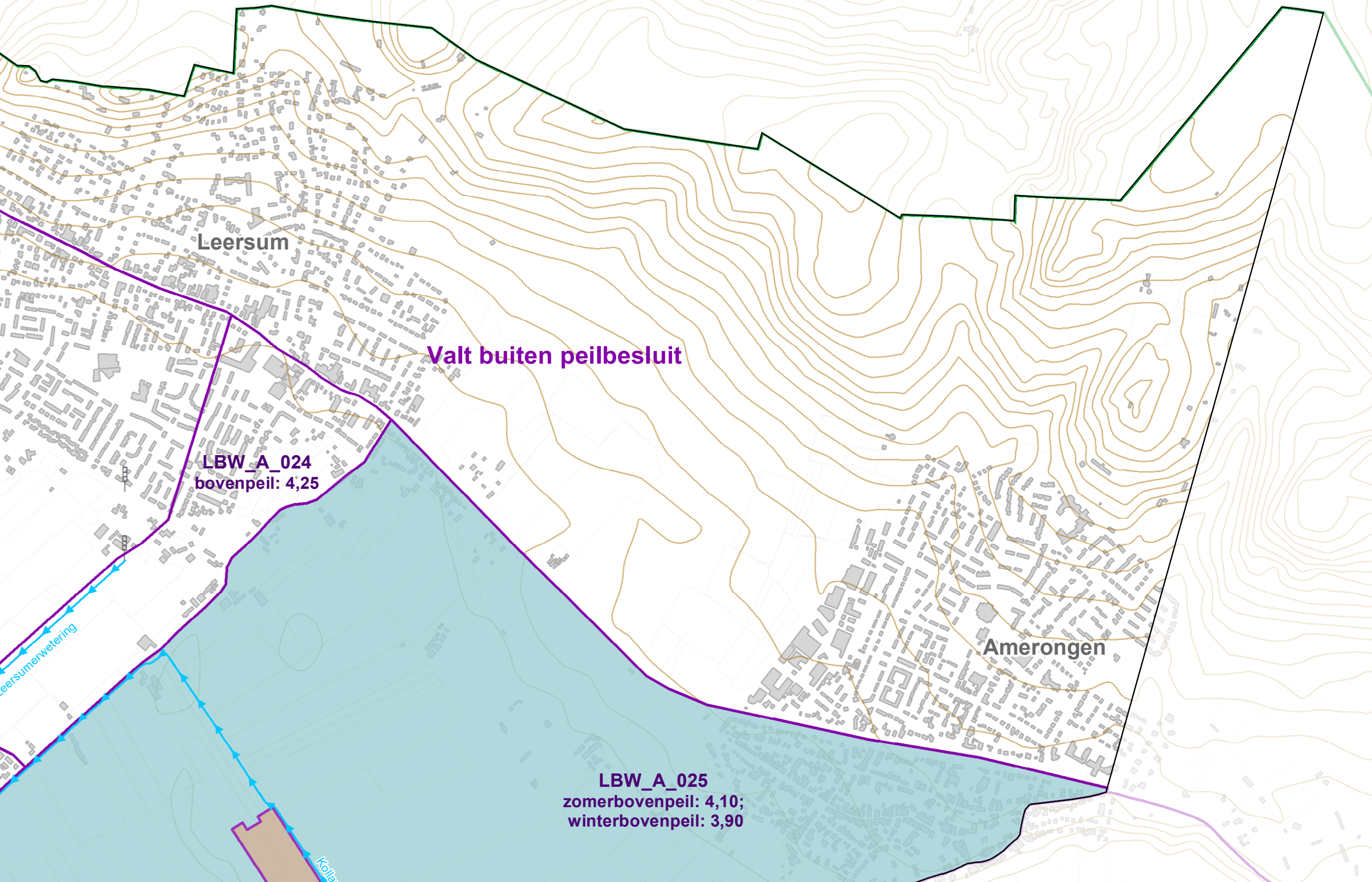
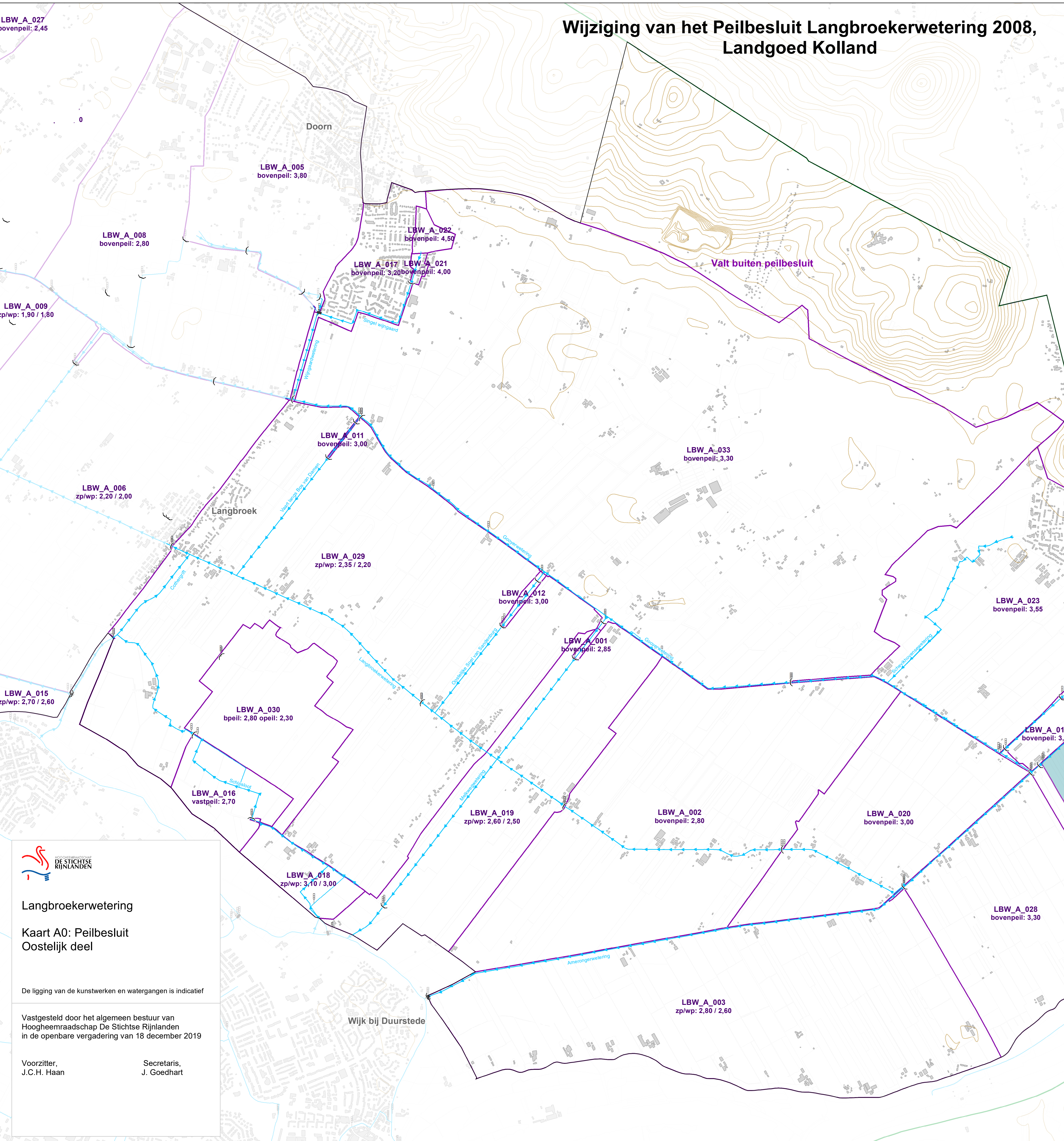
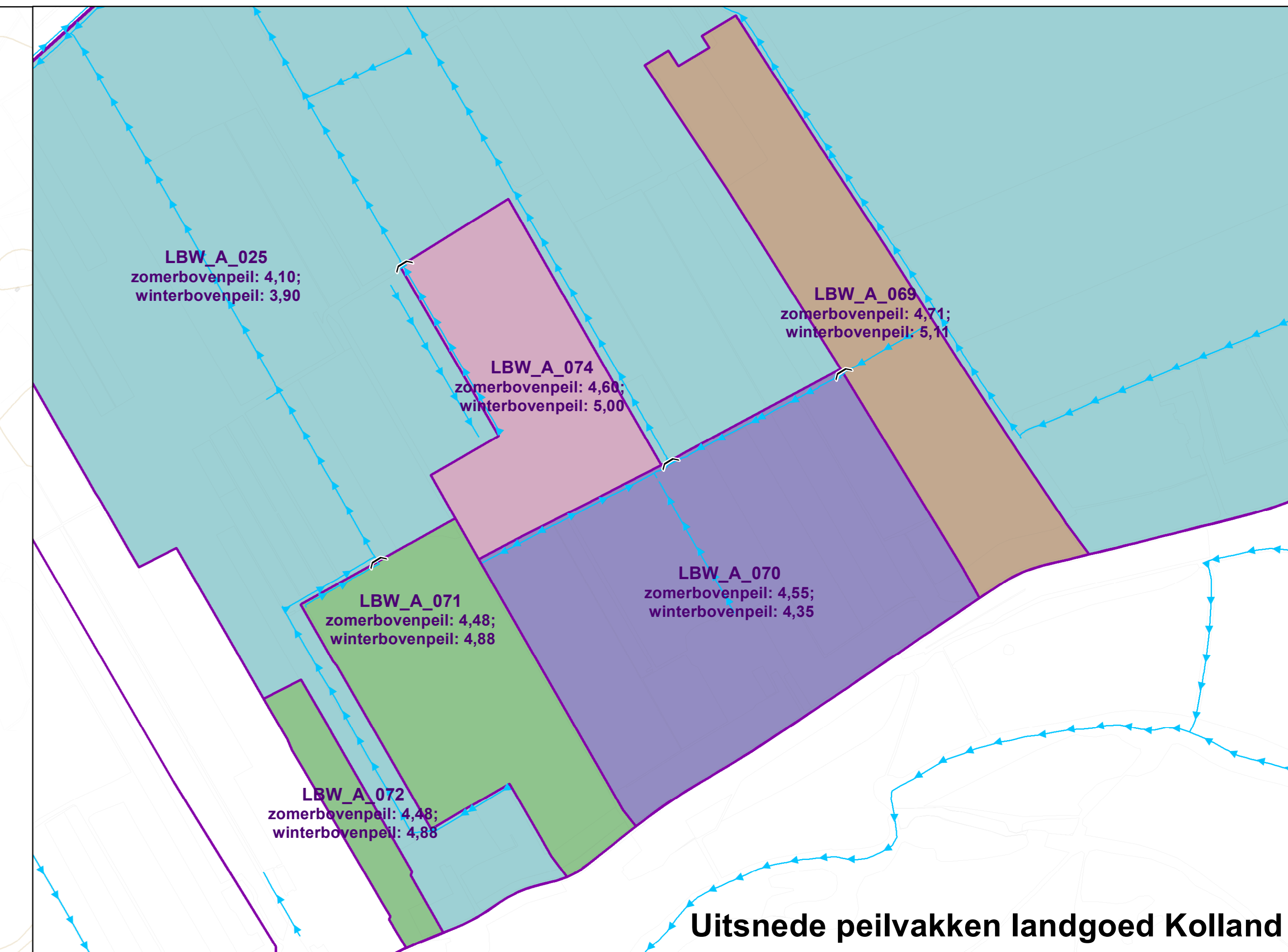


Wijziging van het Peilbesluit Langbroekerwetering 2008, Landgoed Kolland



LBW_A_027
bovenpeil: 2,45

LBW_A_005
bovenpeil: 3,80

LBW_A_008
bovenpeil: 2,80

LBW_A_009
zp/wp: 1,90 / 1,80

LBW_A_017
bovenpeil: 3,20

LBW_A_021
bovenpeil: 4,00

LBW_A_022
bovenpeil: 4,50

LBW_A_011
bovenpeil: 3,00

LBW_A_006
zp/wp: 2,20 / 2,00

LBW_A_029
zp/wp: 2,35 / 2,20

LBW_A_033
bovenpeil: 3,30

LBW_A_012
bovenpeil: 3,00

LBW_A_001
bovenpeil: 2,85

LBW_A_023
bovenpeil: 3,55

LBW_A_024
bovenpeil: 4,25

LBW_A_015
zp/wp: 2,70 / 2,60

LBW_A_030
bpeil: 2,80 opeil: 2,30

LBW_A_016
vastpeil: 2,70

LBW_A_019
zp/wp: 2,60 / 2,50

LBW_A_002
bovenpeil: 2,80

LBW_A_020
bovenpeil: 3,00

LBW_A_013
bovenpeil: 3,95

LBW_A_025
zomerbovenpeil: 4,10;
winterbovenpeil: 3,90

LBW_A_074
zomerbovenpeil: 4,80;
winterbovenpeil: 5,00

LBW_A_069
zomerbovenpeil: 4,71;
winterbovenpeil: 5,11

LBW_A_070
zomerbovenpeil: 4,55;
winterbovenpeil: 4,35

LBW_A_071
zomerbovenpeil: 4,48;
winterbovenpeil: 4,88

LBW_A_072
zomerbovenpeil: 4,48;
winterbovenpeil: 4,88

LBW_A_028
bovenpeil: 3,30

LBW_A_018
zp/wp: 3,10 / 3,00

LBW_A_003
zp/wp: 2,80 / 2,60



Langbroekerwetering
Kaart A0: Peilbesluit
Oostelijk deel

De ligging van de kunstwerken en watergangen is indicatief

Vastgesteld door het algemeen bestuur van
Hoogheemraadschap De Stichtse Rijnlanden
in de openbare vergadering van 18 december 2019

Voorzitter, J.C.H. Haan
Secretaris, J. Goedhart

Legenda
Schaal: 1:10.000

Grenzen
 beheergebied De Stichtse Rijnlanden
 watergebiedsplan

Peilgebieden
 peilgebied en peilen (m NAP)
 peilgebieden wijziging peilbesluit

Kunstwerken
 gemaal
 inlaat
 sluis
 stuw
 sifon
 vaste dam
 peilschaal

Watergangen
 watergang

