

**BESCHIKKING**

DATUM	14 juli 2022	TEAM	Vergunningverlening Natuur en Landschap
ZAAKKENMERK NUMMER	Z-VNL_ST-2022-0637 824BAC2E	REFERENTIE	Servicebureau
UW BRIEF VAN	5 april	DOORKIESNUMMER	030-2589111
UW NUMMER	-	FAX	030-2583139
BIJLAGE(N)	Kaart planlocatie	E-MAILADRES	servicebureau@provincie-utrecht.nl
		ONDERWERP	Ontheffing IOV 2.34

Op 5 april 2022 hebben wij uw aanvraag ontvangen. De aanvraag is ingediend door [REDACTED] namens [REDACTED]. Het betreft een aanvraag om ontheffing van het in artikel 2.34 van de Interim Omgevingsverordening provincie Utrecht (hierna: IOV) gestelde verbod om oppervlaktewateren geheel of gedeeltelijk te dempen of gedempt te houden en ontheffing op grond van artikel 10.63 van de Wet milieubeheer (hierna: Wm).

I. Besluit

Gelet op het bepaalde in de IOV en op hetgeen onder hoofdstuk II en volgende van deze beschikking wordt overwogen, besluiten wij:

- De gevraagde ontheffing van het in artikel 2.34 van de IOV gestelde verbod te verlenen;
- De gevraagde ontheffing op grond van artikel 10.63 van de Wm niet te verlenen, omdat dit niet nodig is;
- Aan deze beschikking de voorschriften en beperkingen te verbinden, zoals opgenomen in bijlage 1.

II. Omschrijving van de aanvraag

U heeft ontheffing aangevraagd voor het dempen van twee watergangen met een lengte van 30 m en het dempen van twee greppels met een lengte van 200 m.

De betrokken percelen liggen bij de Dwarsweg 4 in Driebergen, in de gemeente Utrechtse Heuvelrug, kadastraal bekend gemeente Driebergen, sectie D, nummers 716 en 783 (hierna: planlocatie). Zie ook de kaart in bijlage 1. De planlocatie ligt binnen het desbetreffende toepassingsgebied van de IOV.

De werkzaamheden zijn reeds uitgevoerd.

III. Procedure

Wij hebben de aanvraag afgehandeld volgens afdeling 4.1.1 van de Algemene wet bestuursrecht (hierna: Awb). Dit betekent dat wij direct een definitief besluit nemen op de aanvraag.

IV. Motivering

Toetsing IOV

Wij hebben de aanvraag getoetst aan de landschappelijke, natuurwetenschappelijke, cultuurhistorische en archeologische waarden (hierna: LNCA-waarden) die de IOV dient te beschermen.

Invloed van de werkzaamheden op landschappelijke waarden

De planlocatie bevindt zich binnen het Rivierengebied van de provincie Utrecht.

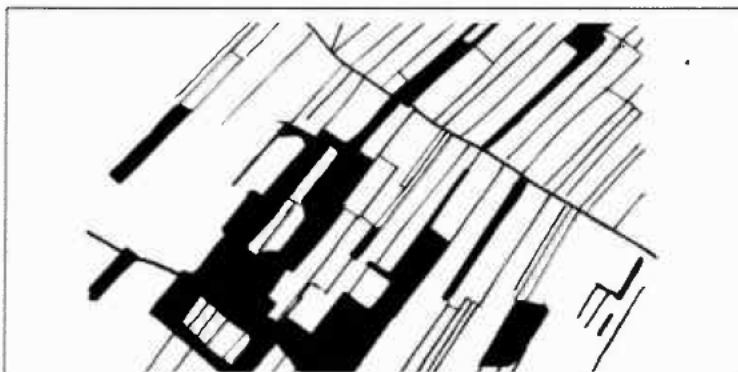
De kernkwaliteiten van het Rivierengebied zijn:

1. schaalcontrast van zeer open naar besloten.
2. samenhangend stelsel van rivier - uiterwaard - oeverwal - kom.
3. samenhangend stelsel van hoge stuwwal - flank - kwelzone - oeverwal - rivier¹


Deze kernkwaliteiten hebben in de verschillende deelgebieden van het Rivierengebied verschillende accenten. Een uitgebreidere beschrijving en handvatten voor het omgaan met de kernkwaliteiten hebben we opgenomen in de Kwaliteitsgids voor de Utrechtse Landschappen.

De provincie Utrecht heeft het Rivierengebied onderverdeeld in vijf verschillende deelgebieden. De planlocatie ligt in het deelgebied 'Langbroek'. Dit is in essentie een nat, vlak gebied rond een weg en wetering in een asymmetrisch profiel, met een lint van ridderhofsteden en boerderijen en aan weerszijden een opstreckende verkaveling met een ritmische afwisseling van bosjes, kavelbeplanting en velden.²


Landschappelijk gezien zijn de ingrepen zoals aangevraagd passend in het landschap van het Rivierenlandschap deelgebied 'Langbroek'. In dit deelgebied is de strokenverkaveling van enkele akkers als belangrijk gekenmerkt, zie afbeelding 1. Percelen moeten worden begrensd door sloten waarin een afwisseling van weidenpercelen, bospercelen, akkers en knotbomenrijen te vinden zijn, zie afbeelding 2 en 3. De aangevraagde dempingen betreffen twee dwarssloten en twee greppels. Met deze dempingen worden geen van de belangrijke kenmerken van het Rivierenlandschap deelgebied 'Langbroek' aangetast.



Afbeelding 1 Een menging van bos, grienden, weiden en enkele akkers in een strokenpatroon³



Afbeelding 2 Elk perceel wordt door sloten begrensd, sloten zijn de kavelgrens.⁴



Afbeelding 3 Een afwisseling van weiden- en bospercelen met af en toe een akker en knotbomen.⁵

¹ Omgevingsvisie provincie Utrecht 2021.

² Omgevingsvisie provincie Utrecht 2021.

³ Kwaliteitsgids Utrechtse Landschappen, Rivierengebied, provincie Utrecht, 2011

⁴ Kwaliteitsgids Utrechtse Landschappen, Rivierengebied, provincie Utrecht, 2011

⁵ Kwaliteitsgids Utrechtse Landschappen, Rivierengebied, provincie Utrecht, 2011.

Met de geplande werkzaamheden zijn de landschappelijke waarden die de IOV dient te beschermen niet onaanvaardbaar geschaad.

Invloed van de werkzaamheden op natuurwetenschappelijke waarden

De planlocatie ligt niet in een weidevogelkerngebied, ganzenrustgebied, Natura 2000-gebied, de groene contour of het Natuurnetwerk Nederland, en betreft geen natuur- of waterparel.⁶

Met de aangevraagde werkzaamheden zijn natuurwetenschappelijke waarden die de IOV dient te beschermen niet onaanvaardbaar geschaad.

Invloed van de werkzaamheden op cultuurhistorische waarden

Cultuurhistorisch erfgoed is vastgelegd in de Cultuurhistorische hoofdstructuur van de provincie, die vervat is in onder andere het boek *Tastbare Tijd 2.0: cultuurhistorische Atlas van de provincie Utrecht*⁷ en de Provinciale Ruimtelijke Structuurvisie.⁸

De planlocatie bevindt zich in de historische buitenplaats Langbroekerwetering.⁹

Tussen Odijk en Wijk bij Duurstede, langs Kromme Rijn en Langbroekerwetering, liggen een kleine twintig kastelen en ridderhofsteden. De oudste dateren uit de dertiende eeuw, maar de meesten hebben een vroeg-negentiende-eeuws neogotisch uiterlijk. Door de lage ruimtelijke dynamiek is de feodale karakteristiek van dit gebied goed bewaard gebleven. Kenmerkend zijn de kleine huisplaatsen binnen rechthoekige omgrachtingen, de verdeckte toegangen, de poortgebouwen over de wetering en de duiventorens. Het gebied is cultuurhistorisch van uitzonderlijke kwaliteit vanwege het stroomruglandschap van de onbedijkte Kromme Rijn en het aanpalende coulisselandschap van de Langbroekerwetering, dat zich door de aanwezigheid van de landgoederen heeft ontwikkeld tot een afwisseling van open weilanden en gesloten blokbossen, doorsneden door boom- en houtwallanen. De kastelen en ridderhofsteden liggen als besloten eilandjes binnen de ritmiek van de regelmatige cope-verkaveling en vormen een contrast met de overwegend kleine boerderijen aan de wetering.¹⁰

De aangevraagde dempingen tasten de historische buitenplaats Langbroekerwetering niet aan. De cope-verkaveling is in het gebied van belang. Hierdoor zijn met name de lengtesloten op de planlocatie van belang. Omdat de dempingen enkel twee dwarsslotten en twee greppels betreffen wordt het twaalfde-eeuwse cope-ontginningssysteem niet aangetast.

Met de aangevraagde werkzaamheden zijn de cultuurhistorische waarden die de IOV dient te beschermen niet onaanvaardbaar geschaad.

Invloed van de werkzaamheden op archeologische waarden

De planlocatie ligt niet in een gebied dat met het oog op archeologie door de provincie Utrecht is aangewezen als gebied met een provinciaal belang.¹¹

Als archeologische waarden worden beschermd in het bestemmingsplan van de gemeente, dan gaat de provincie Utrecht ervan uit dat in dat spoor wordt getoetst aan de archeologische waarden. In dit geval worden de archeologische waarden beschermd krachtens het bestemmingsplan Driebergen Buitengebied 2021 van de gemeente Utrechtse Heuvelrug. De archeologische waarden worden daarmee voldoende geborgd.

Met de aangevraagde werkzaamheden zijn de archeologische waarden die de IOV dient te beschermen niet onaanvaardbaar geschaad.

Toetsing Wm

Artikel 10.63 van de Wm kan van toepassing zijn indien houtachtige materialen op of in de bodem worden gebracht. In dit geval is uitsluitend grond toegepast wat conform het Besluit bodemkwaliteit toepasbaar is (zie artikel 6 van de Wet bodembescherming). Een ontheffing op grond van artikel 10.63 van de Wm is daarom niet nodig.

V. Conclusie

⁶ Omgevingsvisie provincie Utrecht 2021.

⁷ *Tastbare Tijd 2.0: cultuurhistorische Atlas van de provincie Utrecht*. Provincie Utrecht (2015).

⁸ Provinciale Ruimtelijke Structuurvisie 2013-2028 (PRS) (Herijking 2016).

⁹ Cultuurhistorische Atlas van de provincie Utrecht (CHAT) te raadplegen via:

<https://utrecht.maps.arcgis.com/apps/MapAndAppGallery/index.html?appid=c25fa592c03d43358b672471ac9f023d>

¹⁰ Omgevingsvisie provincie Utrecht 2021.

¹¹ Cultuurhistorische Atlas van de provincie Utrecht (CHAT) te raadplegen via:

<https://utrecht.maps.arcgis.com/apps/MapAndAppGallery/index.html?appid=c25fa592c03d43358b672471ac9f023d>

Gelet op bovenstaande overwegingen verlenen wij u ontheffing van de in artikel 2.34 in de IOV gestelde verboden voor hetgeen is aangevraagd. Door de aangevraagde werkzaamheden worden de LNCA-waarden, voor zover deze vallen binnen het beoordelingskader van de IOV, niet onaanvaardbaar geschaad.

VI. Bezwaar

U kunt binnen zes weken na de dag waarop deze beschikking op de voorgeschreven wijze is bekendgemaakt een bezwaarschrift bij Gedeputeerde Staten van Utrecht indienen:

- Digitaal: gebruikt u hiervoor het formulier "Bezwaar tegen beslissing provinciaal bestuur met DigiD". Uw DigiD geldt als ondertekening. U vindt het formulier via: www.provincie-utrecht.nl onder loket/ klacht, bezwaar of melding doorgeven / bezwaar tegen beslissing provincie;
- Schriftelijk: t.a.v. de secretaris van de Awb- adviescommissie van PS en GS, postbus 80300, 3508 TH Utrecht.

Het bezwaarschrift moet in ieder geval bevatten:

- uw naam en adres;
- de datum;
- een omschrijving van het besluit waartegen het bezwaar is gericht (indien mogelijk, onder vermelding van het besluitnummer);
- de reden van bezwaar;
- ondertekening.

Aan de behandeling van een bezwaarschrift zijn voor de indiener geen kosten verbonden.

Overigens schort het indienen van een bezwaarschrift de werking van het besluit niet op. Als u niet kunt wachten op de normale behandeling van uw bezwaarschrift, hebt u de mogelijkheid om een voorlopige voorziening aan te vragen bij de rechtbank. U moet op dat moment ook al een bezwaarschrift hebben ingediend. Het verzoek om een voorlopige voorziening richt u aan de voorzieningenrechter van de Rechtbank Midden-Nederland, Sector bestuursrecht, postbus 16005, 3500 DA Utrecht

VII. Inwerkingtreding

Dit besluit treedt in werking vanaf het moment dat deze aan u bekend is gemaakt en wordt twee werkdagen na bekendmaking gepubliceerd op de website www.officialiebekendmakingen.nl.

VIII. Andere vergunningen

Er kan ook vergunning of ontheffing nodig zijn op grond van andere wetten of verordeningen. Wij adviseren u zo nodig contact op te nemen met uw gemeente en/of regionale uitvoeringsdienst, als u dit nog niet heeft gedaan. Als u vragen heeft over de procedure en de inhoud van dit besluit kunt u contact opnemen met ons Servicebureau via servicebureau@provincie-utrecht.nl, of op telefoonnummer 030-2583311.


IX. Verzending

De provincie hecht veel waarde aan een goede samenwerking en bevordert dat de verschillende overheidsinstanties zoveel mogelijk gecoördineerd optreden. Informatie-uitwisseling is daarom van belang. Een afschrift van dit besluit verzenden wij daarom aan:

- Gemeente Utrechtse Heuvelrug;
- Hoogheemraadschap De Stichtse Rijnlanden;
- Regionale Uitvoeringsdienst (RUD) Utrecht.

De RUD Utrecht is belast met de handhaving van (onder andere) de IOV

Hoogachtend,
Gedeputeerde Staten van Utrecht,
namens hen


Teamleider Vergunningverlening Natuur en Landschap
Domein Landelijke Leefomgeving

BIJLAGE 1 Kaart planlocatie

1. Bij de voorschriften behoort onderstaande overzichtskaart met daarop gedempte watergangen en greppels. De werkzaamheden mogen qua grootte of locatie niet afwijken van de onderstaande kaart. De rode lijnen markeren gedempte watergangen en greppels.

