
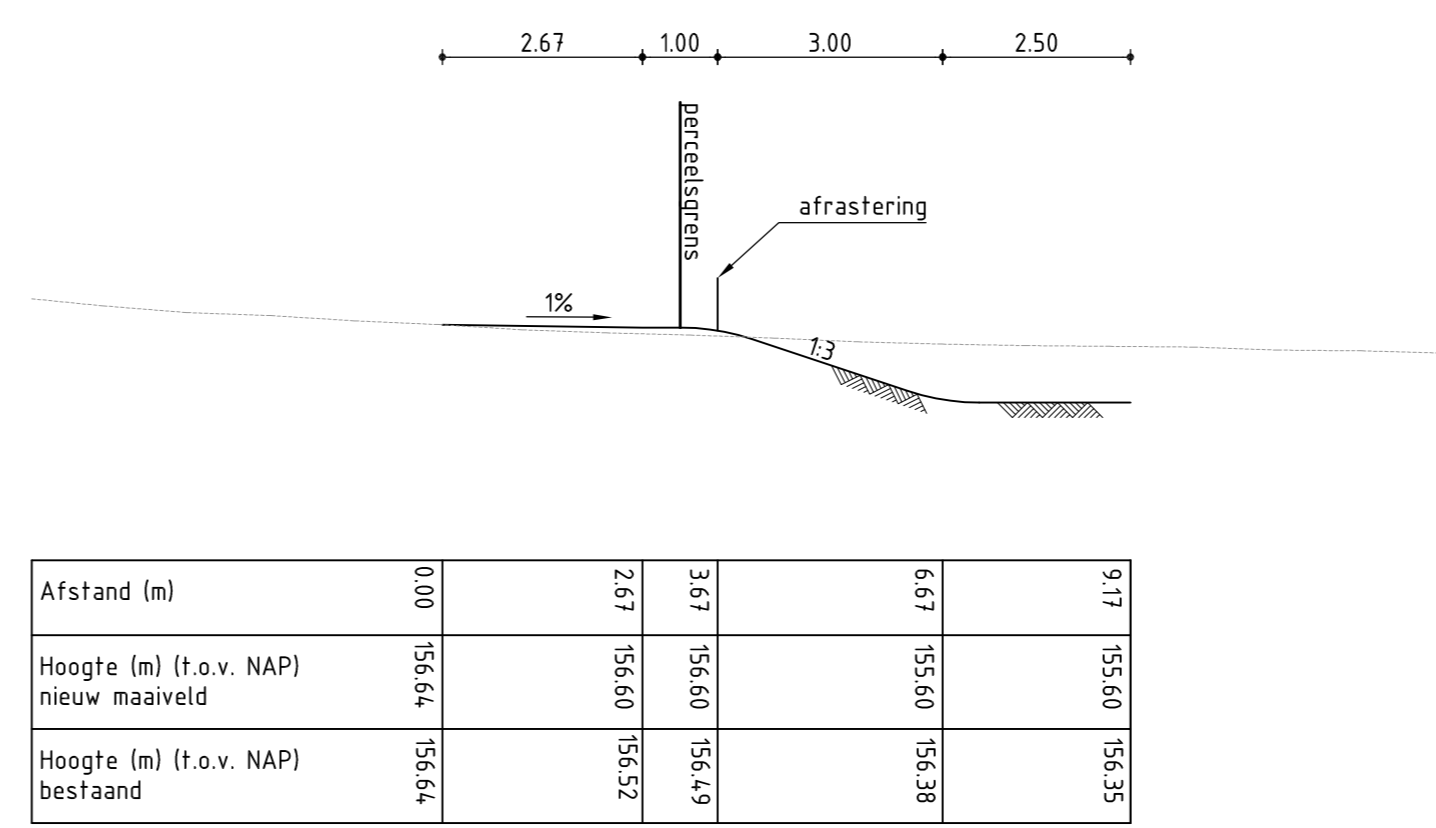


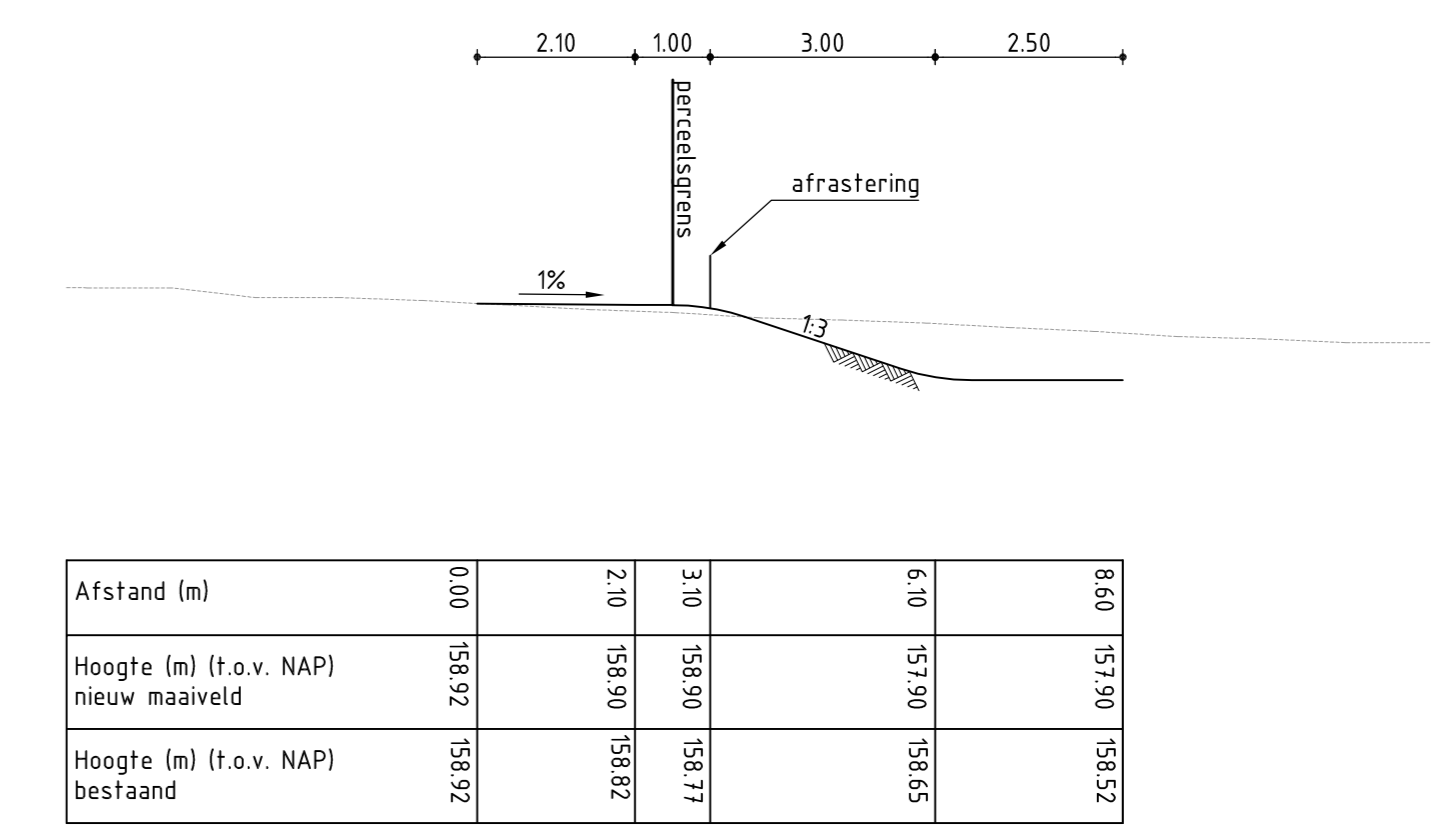
Situatie Vijlenstraat
Schaal 1:500



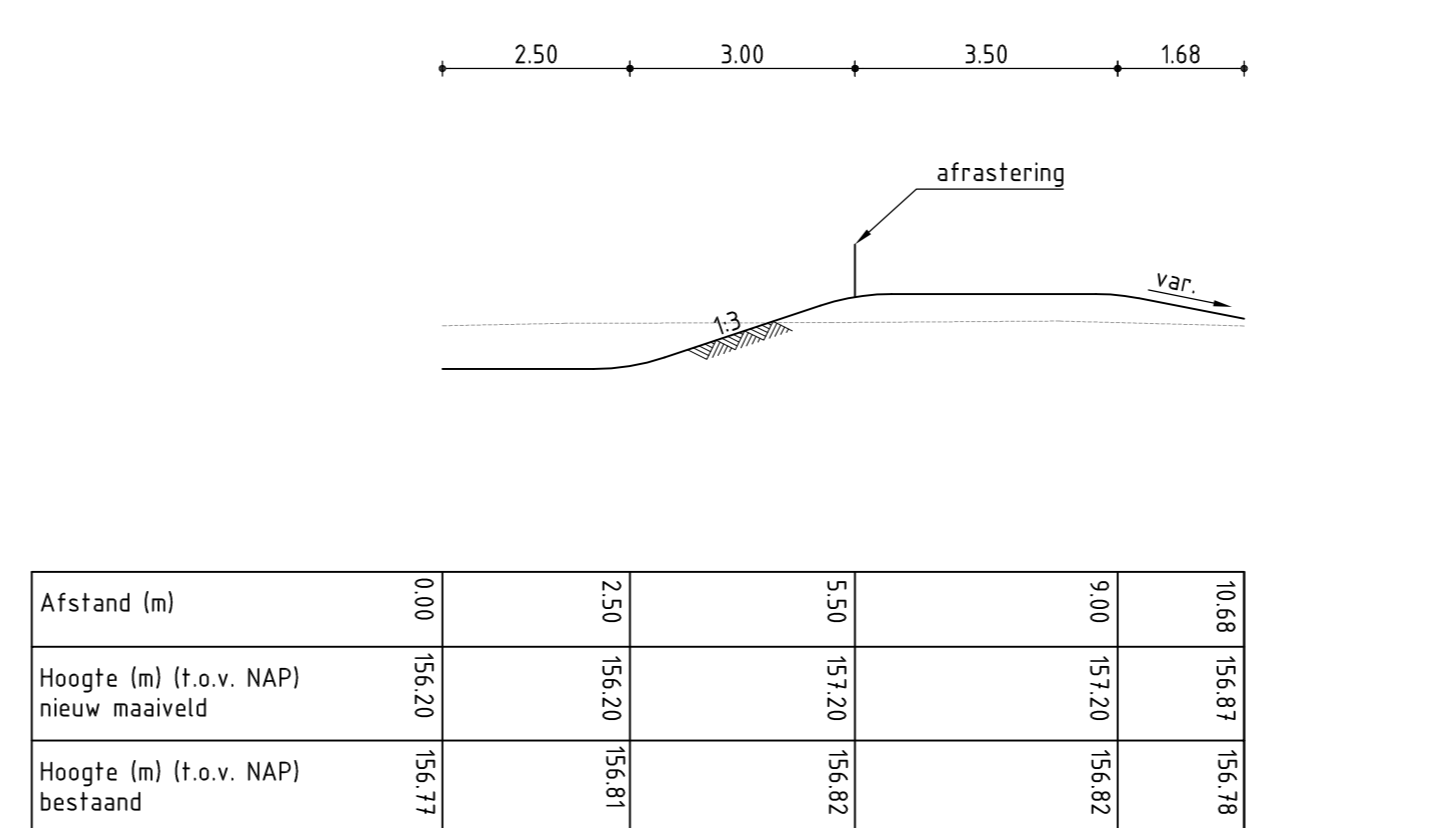
Dwarsprofiel 1
Schaal 1:100



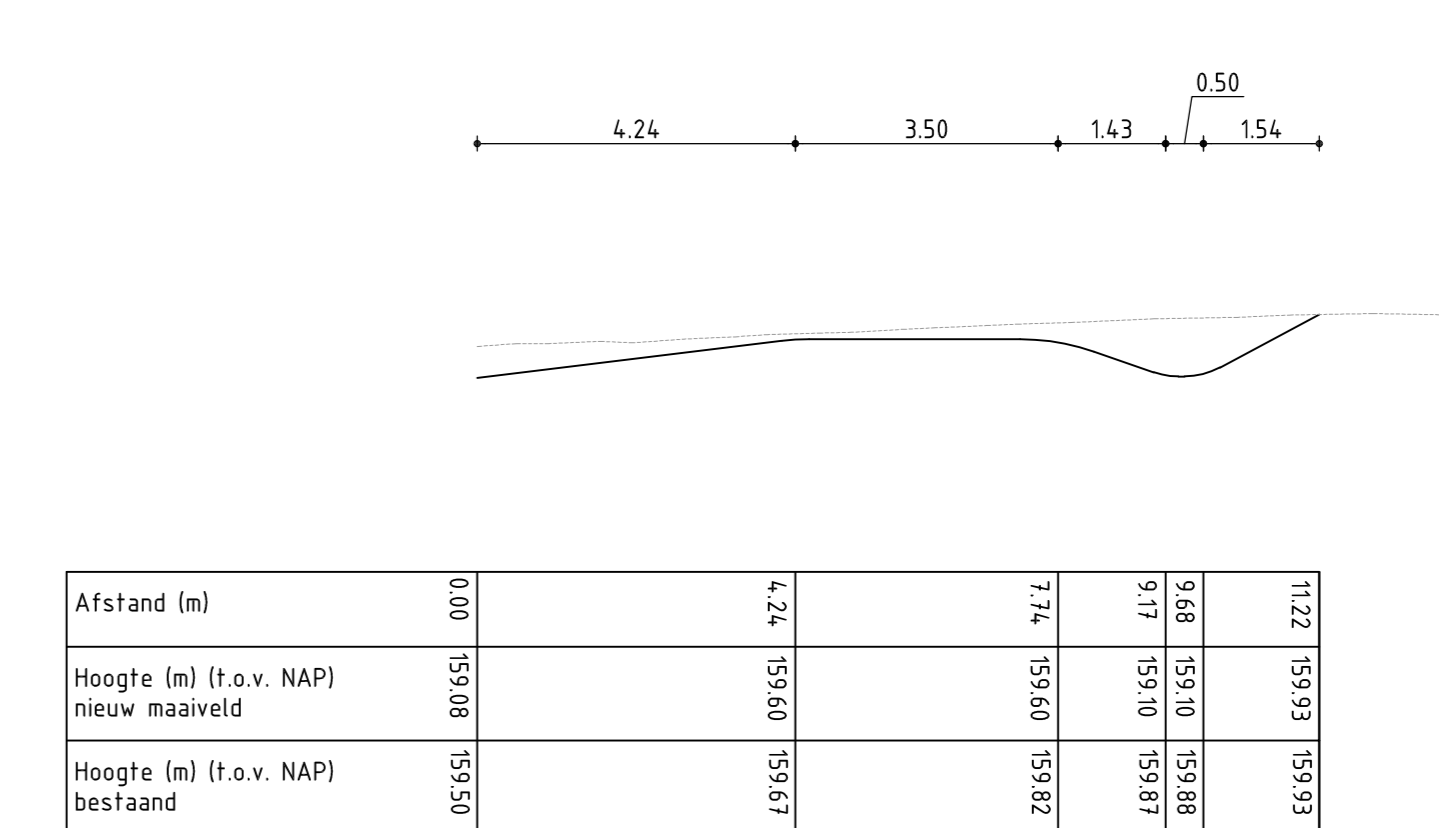
Dwarsprofiel 2
Schaal 1:100



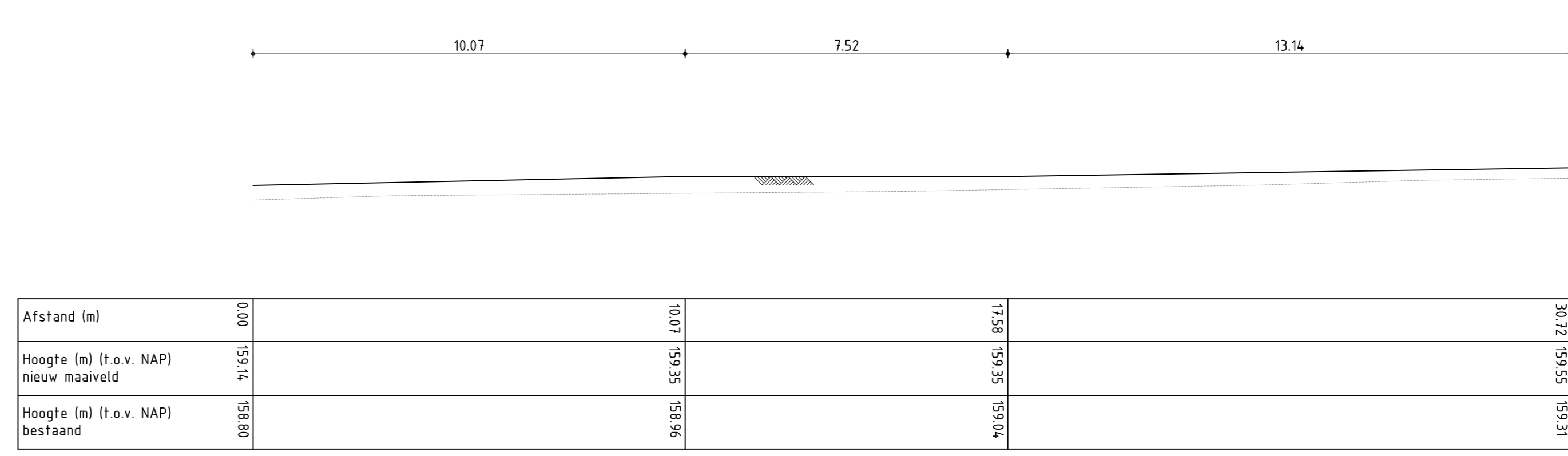
Dwarsprofiel 3
Schaal 1:100



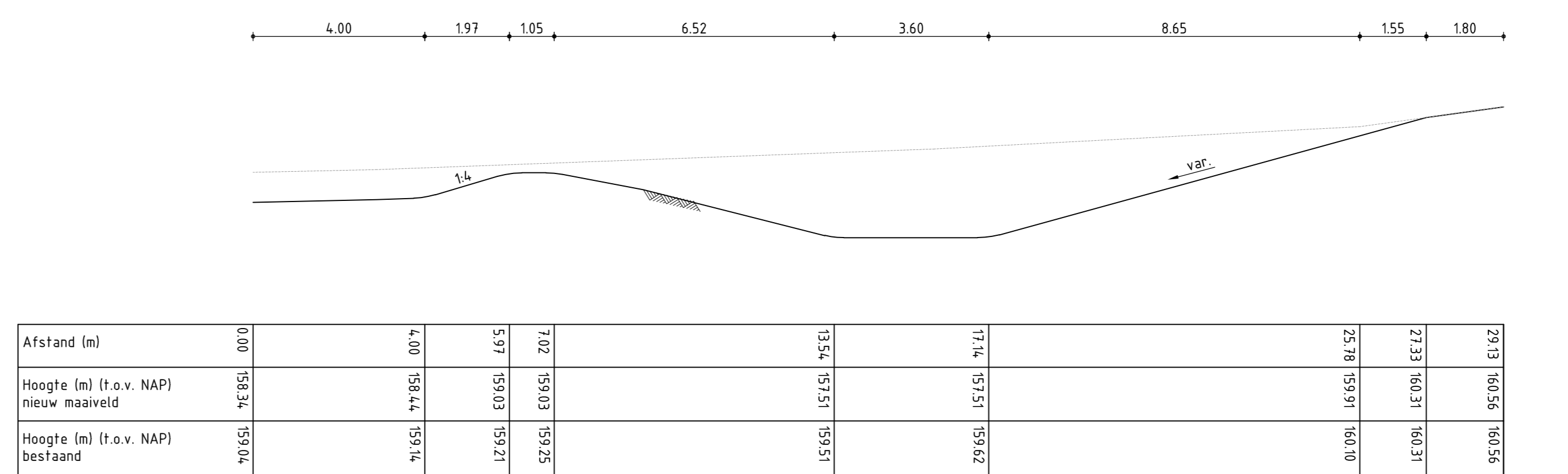
Dwarsprofiel 4
Schaal 1:100



Dwarsprofiel 5
Schaal 1:100



Dwarsprofiel 6
Schaal 1:100



Dwarsprofiel 7
Schaal 1:100



Situatie
schaal 1:5000

Legenda

- Beleving
- Kadastraal grens
- F 1019 Kadastraal nummer
- Water
- Beplanting
- Verharding
- Grondaanvulling
- Stortsteen
- Afdak
- Afwatering
- Draadpoort
- Overbescherming
- Verzamelaan
- Bestaand maaiveld
- Nieuw maaiveld
- Boom
- Stroomlijning

Waterschap Limburg
Detail locatie SADS Mechelderbeek

Nieuwe Situatie
Inrichting Vijlenstraat

Projectnr:	MAB01981	Fase:	DEFINITIEF ONTWERP	Getekend:	
Documenttype:	TEK	Gecontroleerd:			
Status:	DEFINITIEF	Vrijgegeven:			
Schaal:	1:100 t.b.v. tek.	Formaat:	A3		
Blaad nr.:	van			Datum:	09-05-2022
Tekening nr.:	DO-TEK-001	Revisie:	10		

