







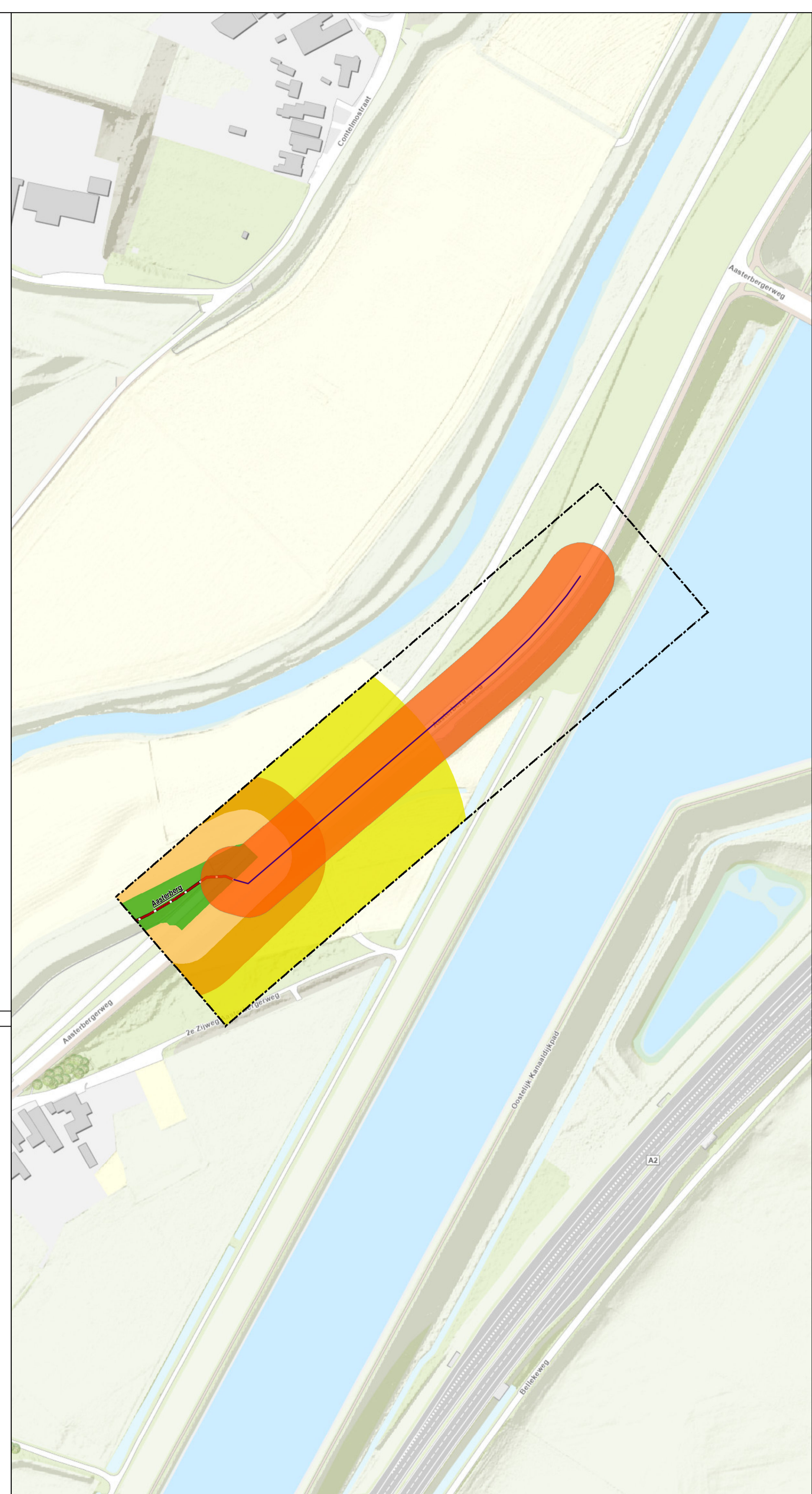
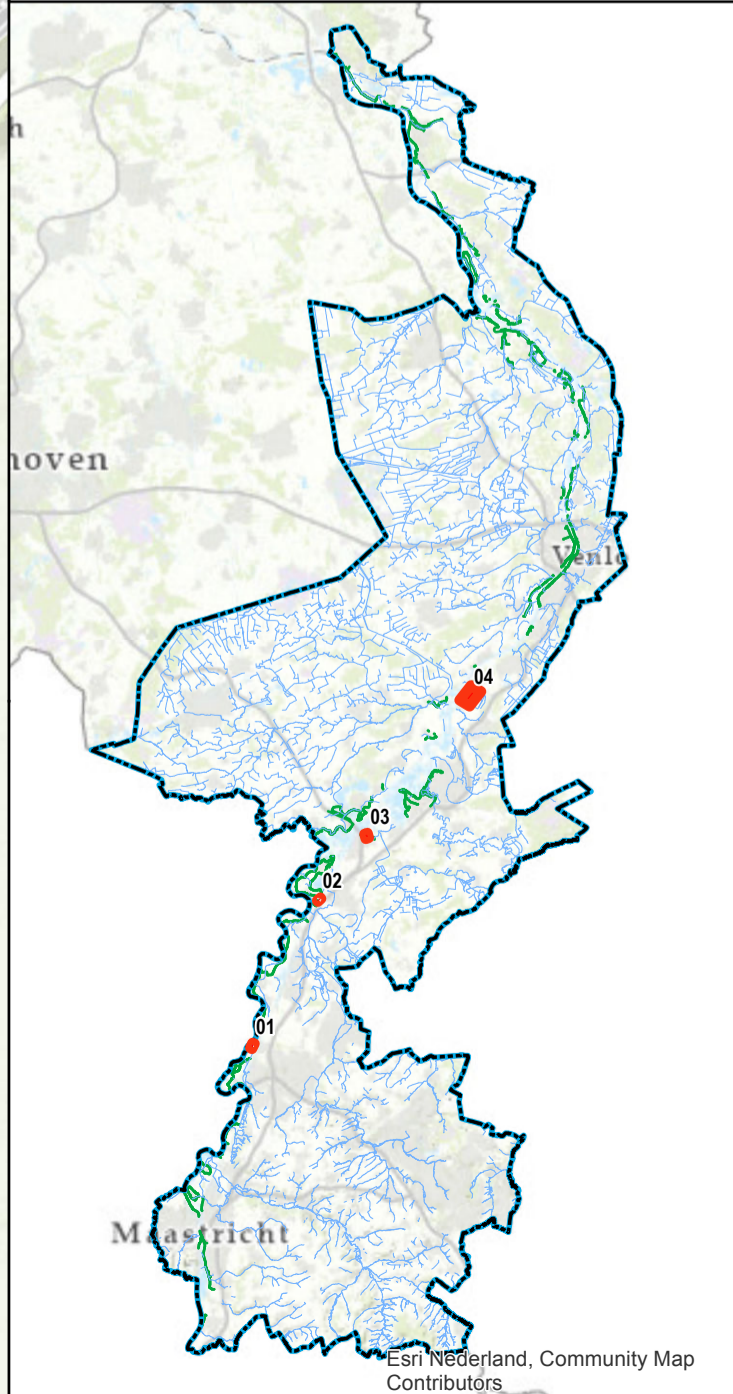


Bestaande legger.

Legenda



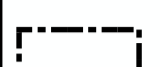





-  waterschap Limburg
-  gebied met leggerwijziging
-  primaire waterkering, vastgesteld
-  kernzone waterkering, vastgesteld
-  beschermingszone waterkering, vastgesteld
-  profiel van vrije ruimte (watersysteem), vastgesteld
-  profiel van vrije ruimte (waterkering), vastgesteld
-  buitenbeschermingszone waterkering, vastgesteld

Overzichtskaartje (schaal 1:650.000)



Leggerwijziging.

Legenda

-  primaire waterkering, vastgesteld
-  aslijn hoge grond
-  gebied met leggerwijziging
-  hoge grond basis
-  kernzone waterkering, vastgesteld
-  beschermingszone waterkering, vastgesteld
-  profiel van vrije ruimte (waterkering), vastgesteld
-  buitenbeschermingszone waterkering, vastgesteld

Leggerwijziging.

Omschrijving leggerwijziging:
 Hoge Gronden
 Aalsterberg
 Datum vaststelling:
 Get.: 16-06-2022 M.V
 Besluitnr.: 2020-Z1504
 Schaal: 1 : 1500
 Tek.nr.: 2020-Z1504-L
 Blad: 02
 Formaat: A1

