







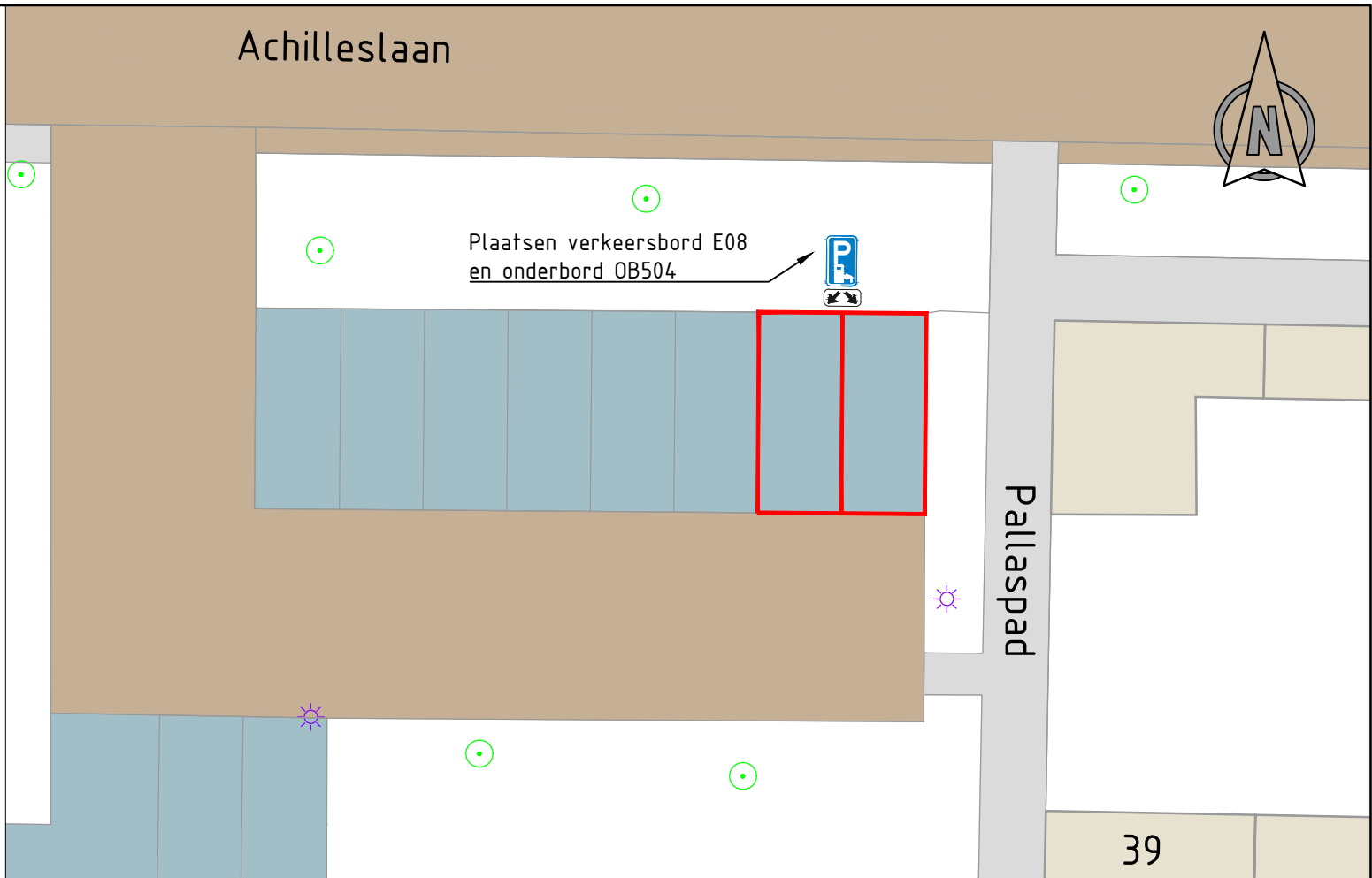
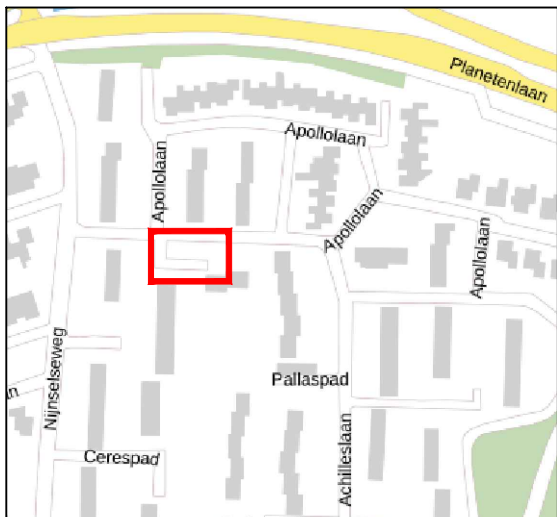


# LEGENDA

-  BESTAANDE SITUATIE
-  ELEKTRISCH OPLADEN
-  VOETPAD
-  RIJBAAN
-  PARKEERPLAATS
-  BEBOUWING
-  BESTAANDE BOOM
-  LICHTMAST



**Opmerkingen:**  
 Maten in meters tenzij anders vermeld  
 Hoogte maten in meters t.o.v. N.A.P

OPDR.GEVER **Gemeente Son en Breugel**




**Iv-Infra b.v.**  
 Pettelaarpark 10-15  
 5216 PD 's-Hertogenbosch  
 Nederland  
 T +31 88 943 3200  
 www.iv-infra.nl

PROJECT **Pallaspad**

ONDERDEEL  
 Verkeersbesluit Aanwijzen parkeerplaatsen voor opladen elektrische voertuigen

OMSCHR./ VERSIE: A	
DATUM: 01-06-2022	GECONTROLEERD: SvL
GETEKEND: AvV	GEZIEN:
STATUS: <b>Definitief</b>	SCHAAL: <b>1:200</b>
DEZE TEKENING IS EIGENDOM VAN Iv-Infra b.v. ZONDER SCHRIFTELIJKE TOESTEMMING VAN DE EIGENAAR MAG DEZE OP GENEREEL WIJZE WORDEN GEKOPIEERD OF OPENBAAR GEMAAKT.	
FORMAAT: <b>A4</b>	

PROJECTNR.	<b>INFR211063</b>
TEKENINGNR.	<b>90</b>
BLADNR.	<b>01 van 01</b>