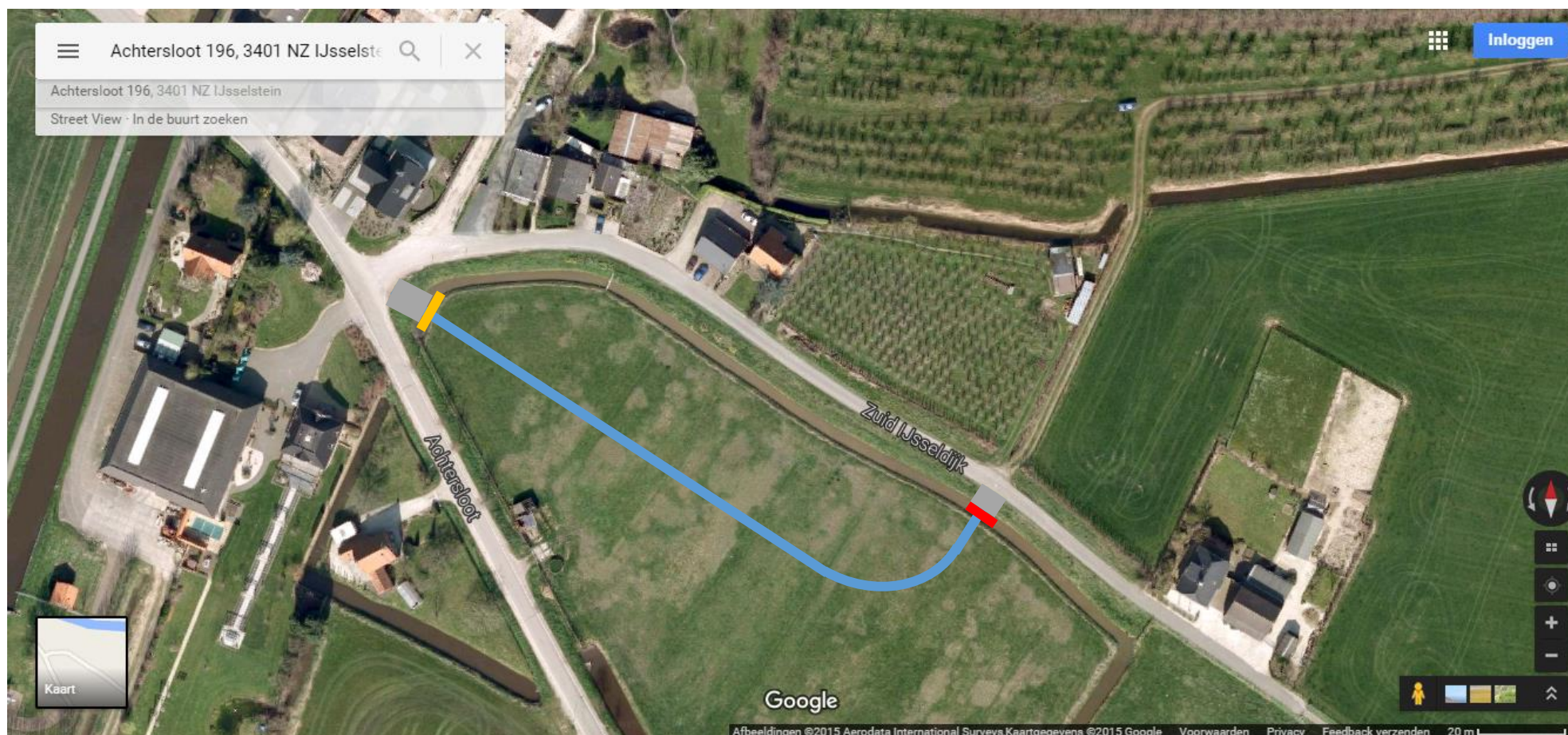
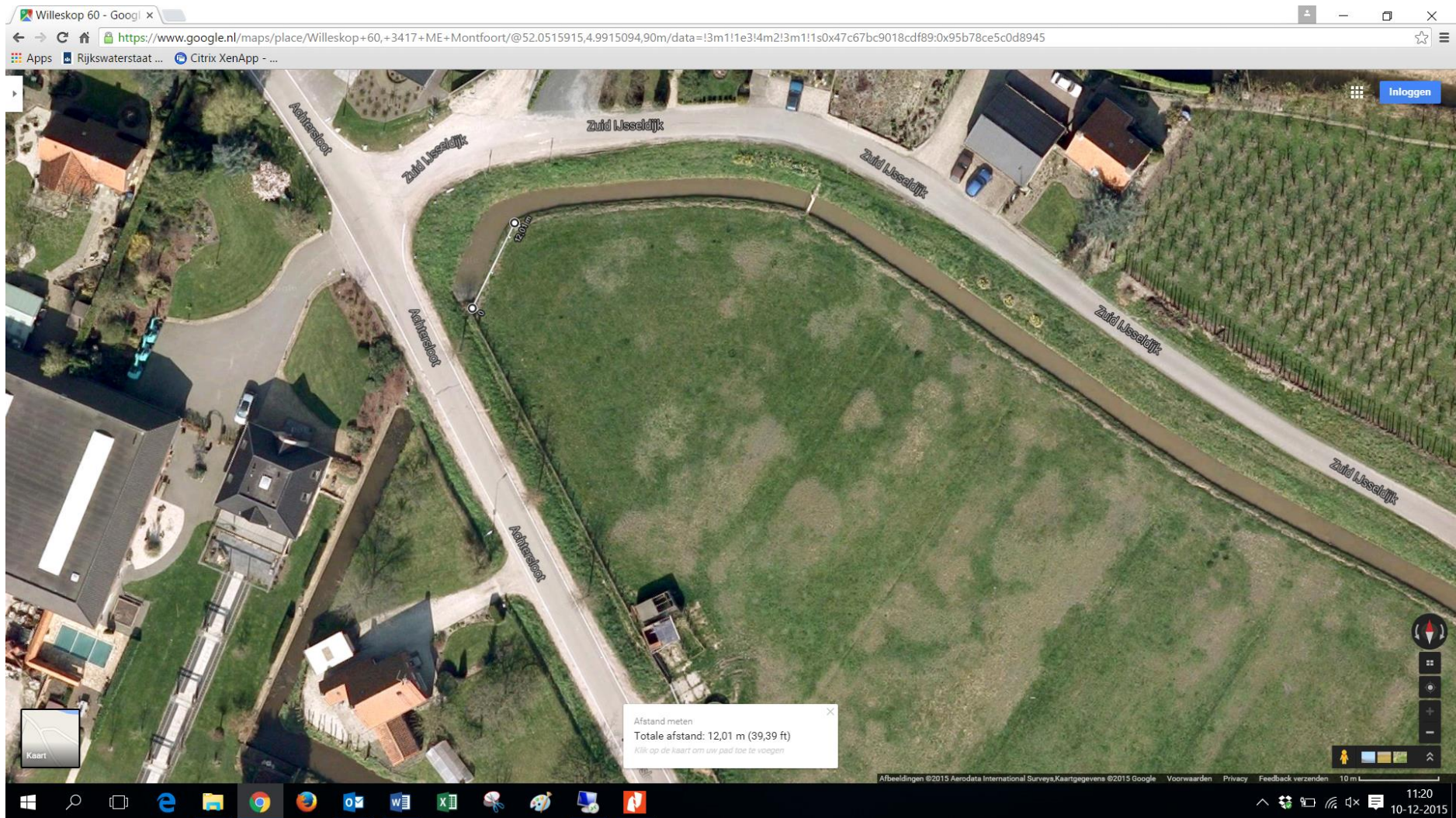


## Achtersloot 196 ijsselstein Dammen t.b.v. rijpad

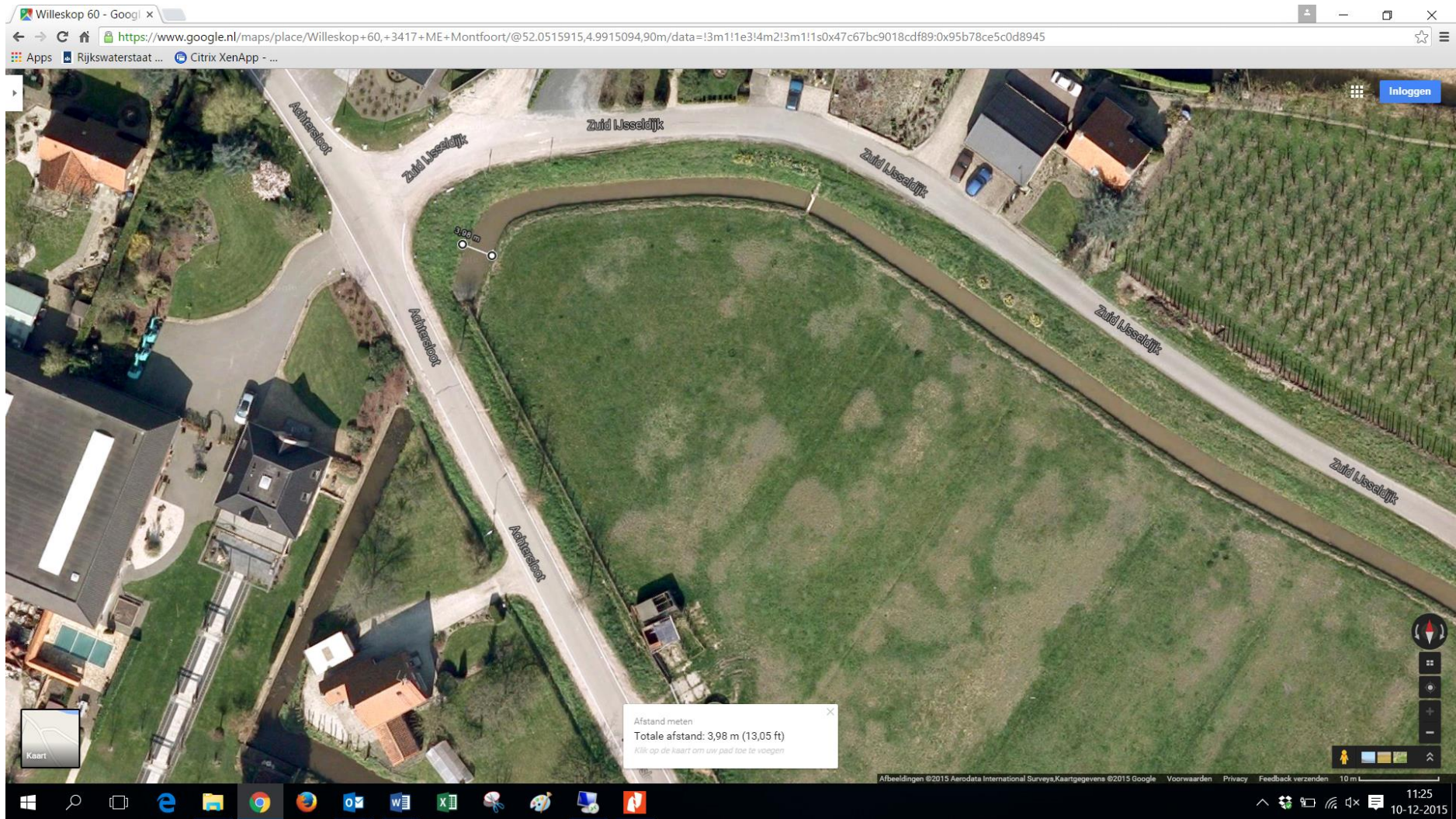


### Legenda

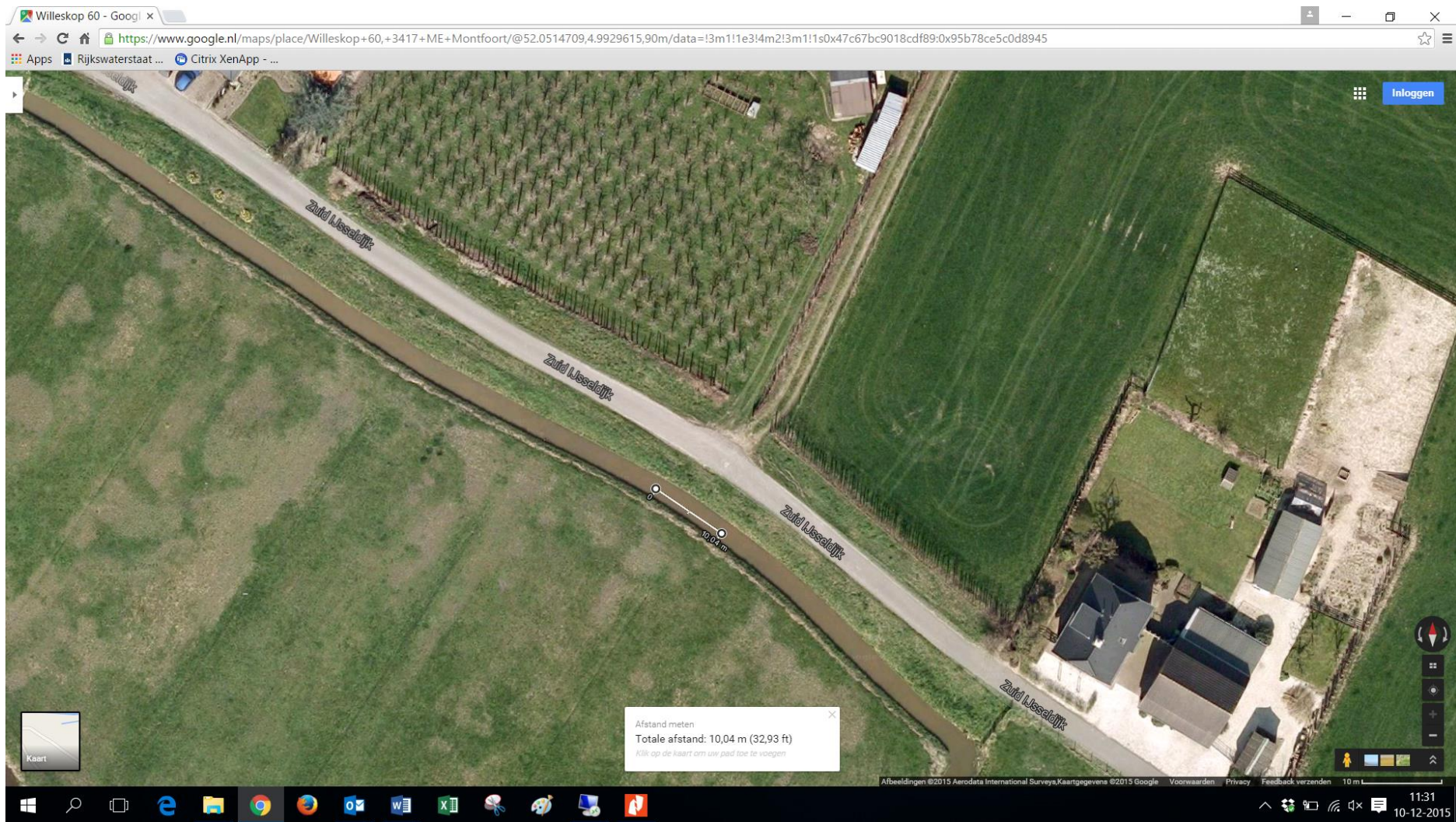
- Lichtblauwe lijn: rijpad (wegendoek op maaiveld met granulaire verharding)
- Rode lijn: duiker (rond 500) met dam
- Oranje lijn: dam zonder duiker
- Grijs vlak: in- en uitrit verhard met stelcon of asfalt om juiste aansluiting met weg te krijgen. Tevens afsluitbaar met hek.



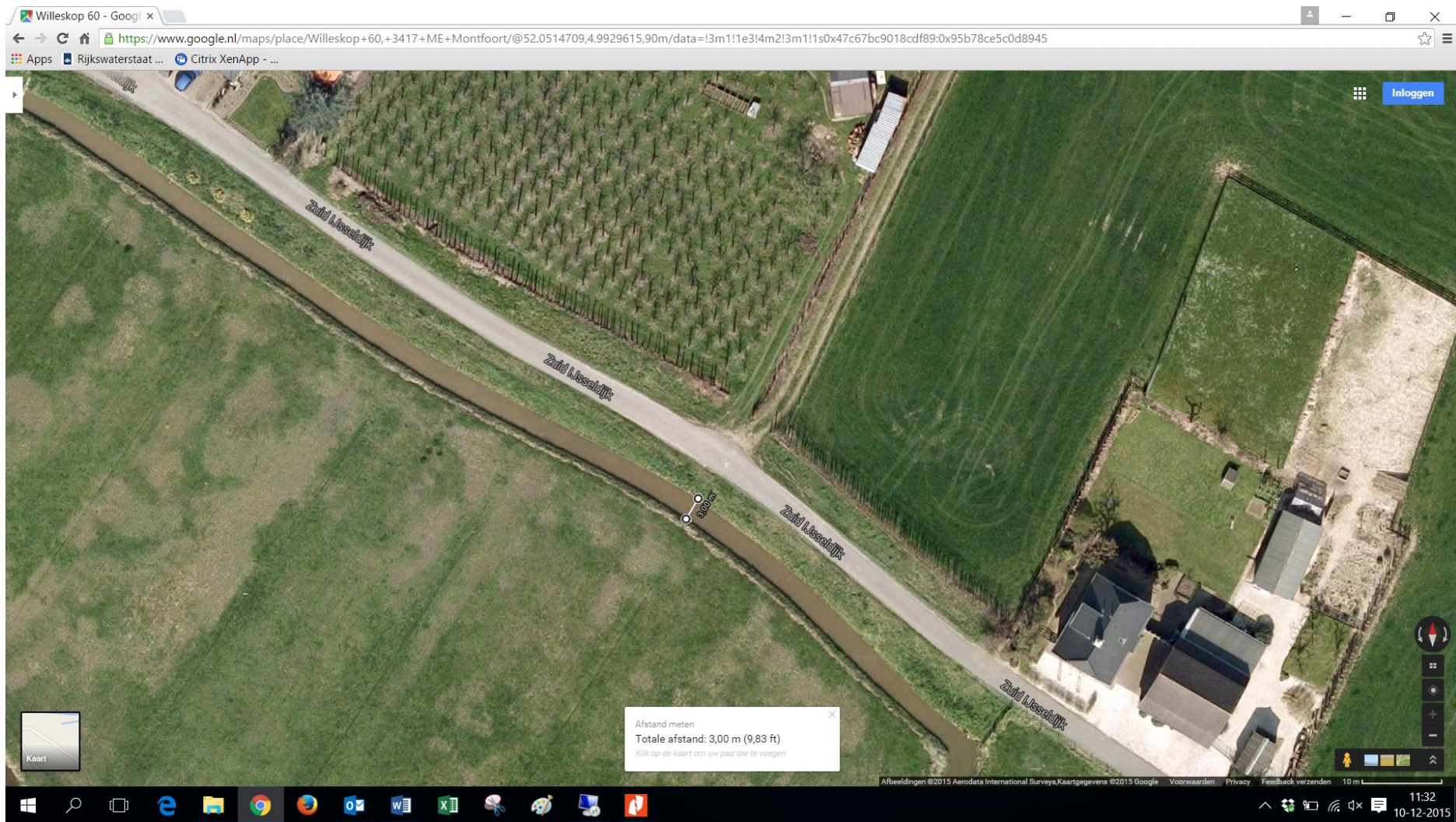
Dam ter hoogte van kruising Achtersloot – Zuid IJsseldijk, lengte 12 meter, **GEEN** duiker is doodlopend afwatering/sloot



Dam ter hoogte van kruising Achtersloot – Zuid IJsseldijk, breedte 4 meter



Lengte dam ter hoogte van toegang naar bodemsaneringslocatie 10 meter, lengte duiker 12 meter.



Breedte dam ter hoogte van toegang naar bodemsaneringslocatie 3 meter.