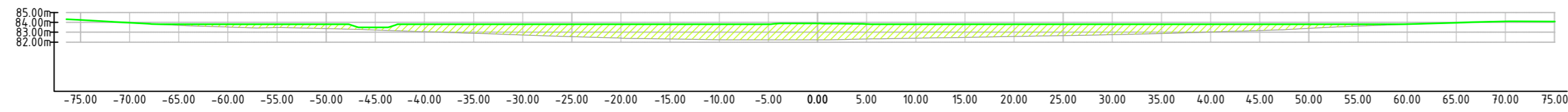




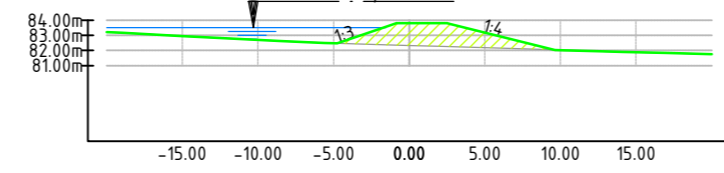
Lengteprofiel DP-01
Schaal 1:500/500



Dwarsprofiel DP-02
Schaal 1:500/500



Dwarsprofiel DP-03
Schaal 1:500/500



Legenda buffer 19

- Werkgrens
- Kadastrale grens
- Boom handhaven
- Taludlijn
- Nieuwe hoogte
- Bestaande hoogte
- Bestaande situatie (Ondergrond)
- Aanbrengen noodoverlaat conform detail
- Aanbrengen uitstroomvoorziening conform detail
- Waterlijn bufferdam
- 5 streks molgoot
- goot van basaltstenen



1.0	Eerste uitgave	11-02-2022			
revisie	omschrijving	getekend	gecontroleerd	akkoord	datum
opdrachtgever Waterschap Limburg					
project Water in Balans Meerssen Fase 2					
omschrijving Buffer 19 Buffer Molenweg/Visweg Situatie en profielen					
formaat	schaal	fase	bladnr.	van	
A1	1:500	VO	1	1	
			documentstatus DEFINITIEF		
			documentversie 1.0		
			projectnummer / tekeningnummer BG4434-101-103		

