

2012.03261



provincie
groningen

bezoekadres: Martinikerkhof 12

postadres: Postbus 610
9700 AP
Groningen

algemeen telefoonnr: 050 316 49 11

algemeen faxnr: 050 316 49 33

www.provinciegroningen.nl
info@provinciegroningen.nl

Aan Groningen Seaports

Postbus 20.004
9930 PA DELFZIJL

Datum : 25 APR. 2012
Briefnummer : 2012-18.107/1/16, MV
Zaaknummer : 383101
Behandeld door :
Telefoonnummer : (050) 316
Antwoord op :
Bijlagen : 2 (vergunning + kennisgeving)
Onderwerp : ontgrondingenvergunning Beatrixhaven, fase 3

Geachte
,

Hierbij zenden wij u een exemplaar van onze definitieve beschikking van 24 april 2012, nr. 2012-18.108/16, MV, alsmede een afschrift van de kennisgeving van terinzagelegging, betreffende de door u ingediende aanvraag van 20 oktober 2011 om een vergunning voor het ontgronden van een drietal percelen ten behoeve van de uitbreiding van de Beatrixhaven, fase 3, in de Eemshaven.

Kortheidshalve verwijzen wij u naar de inhoud van bovenvermelde stukken.

Tevens doen wij u hierbij toekomen de aanslag ontgrondingenheffing. Deze aanslag bedraagt € 13.300,- (hierbij is uitgegaan van de winning van 1.330.000 m³ à €0,010).

Hoogachtend,


Gedeputeerde Staten van Groningen:

, voorzitter.

, secretaris.

GEDePUTEERDE STATEN





provincie
groningen

bezoekadres: Martinikerkhof 12

postadres: Postbus 610
9700 AP
Groningen

algemeen telefoonnr.: 050 316 49 11

algemeen faxnr.: 050 316 49 33

www.provinciegroningen.nl
info@provinciegroningen.nl

GEDEPUTEERDE STATEN

KENNISGEVING

ONTGRONDINGSVERGUNNING

Gedeputeerde Staten van Groningen hebben aan Groningen Seaports te Delfzijl op grond van de Ontgrondingenwet een vergunning verleend voor het ontgronden van een drietal percelen ten behoeve van de uitbreiding van de Beatrixhaven, fase 3, in de Eemshaven. De vergunning is verleend overeenkomstig de ontwerp-vergunning van 22 februari 2012.

Terinzagelegging

De beschikking en de bijbehorende stukken liggen tijdens kantooruren ter inzage van 1 mei tot en met 11 juni 2012 in:

- * het gemeentehuis van de gemeente Eemmond, Hoofdstraat-West 1 te Uithuizen.
- * het provinciehuis Groningen. Wilt u zich hiervoor melden bij de balie ingang Sint Jansstraat 4, Groningen.

Een kennisgeving zal worden gepubliceerd in het Dagblad van het Noorden, editie Noord, van 28 april 2012.

Beroep

Belanghebbenden kunnen tot en met 11 juni 2012 beroep instellen bij de voorzitter van de Afdeling bestuursrechtspraak van de Raad van State, Postbus 20019, 2500 EA Den Haag. Als beroep wordt ingesteld kan ook de Voorzitter voornoemd worden gevraagd met betrekking tot het verlenen van de vergunning een voorlopige voorziening te treffen.


Informatie

Voor meer informatie over de vergunning kunt u contact opnemen met [REDACTED], afdeling Milieubeleid en Bodemsanering, telefoon 050-316 [REDACTED].

De vergunning kan ook worden ingezien op: www.provinciegroningen.nl/loket.

Gedeputeerde Staten van Groningen.





GEDEPUTEERDE STATEN DER PROVINCIE GRONINGEN

Groningen, 17 april 2012.

Nr. 2012-18.108/16, MV
Zaaknummer 383101

Verzonden: 25 APR. 2012

Beschikken hierbij op de vergunningaanvraag van Groningen Seaports, Handelskade Oost 1 te Delfzijl (2011-22).

Aanvraag vergunning

Op 21 oktober 2011 ontvingen wij van Groningen Seaports te Delfzijl een aanvraag om een vergunning voor het ontgronden van een drietal percelen ten behoeve van de uitbreiding van de Beatrixhaven met de derde fase in de Eemshaven, gemeente Eemsmond. Groningen Seaports heeft zich bij de aanvraag laten adviseren door Bureau Witteveen + Bos. Alle voor de aanvraag relevante stukken zijn samen met de aanvraag opgenomen in het rapport van genoemd bureau van 14 oktober 2011 "Aanvraag Ontgrondingsvergunning uitbreiding Beatrixhaven, fase 3", referentie EEM17-1beub/021, projectcode EEM17-1. De percelen zijn kadastraal bekend gemeente Uithuizermeeden, sectie A, nummers 3368, 3422 en 3518 (alle percelen gedeeltelijk).

Doel van de voorgenomen ontgroning

Het doel van de voorgenomen ontgroning is de uitbreiding van de reeds gerealiseerde fasen 1 en 2 van de Beatrixhaven met een derde fase in de Eemshaven (gem. Eemsmond). Vanwege diverse ontwikkelingen in de Eemshaven is in de afgelopen jaren een begin gemaakt met het aanleggen van de Beatrixhaven. Fase 1 en 2 zijn reeds gerealiseerd. De Beatrixhaven dient nog verder te worden uitgebreid in westelijke richting (fase 3). Daartoe moet een deel van het achterliggende industrieterrein worden afgegraven. Tevens worden kademuuren gerealiseerd. Voor deze werkzaamheden wordt op basis van artikel 3 van de Ontgrondingenwet en artikel 4 van de Ontgrondingenverordening Groningen 1998 een ontgrondingsvergunning aangevraagd.

De oppervlakte van de te ontgronden perceelsgedeelten bedraagt ca. 12.00.00 ha. Bij de werkzaamheden komt ca. 1.330.000 m³ specie vrij, die in het omliggende terrein zal worden verwerkt voor ophoogdoeleinden.

Proceduregegevens

Wij hebben op 9 november 2011 een ontvangstbevestiging van de aanvraag gezonden aan Groningen Seaports.

Voorts hebben wij de aanvraag op dezelfde datum om advies toegezonden aan:

- het college van burgemeester en wethouders van de gemeente Eemsmond;
- het bestuur van het waterschap Noorderzijlvest;
- de Natuur- en Milieufederatie Groningen;
- de NV Waterbedrijf Groningen en
- de Land- en Tuinbouworganisatie Noord.

Wij hebben genoemde instanties daarbij in de gelegenheid gesteld ons uiterlijk binnen vier weken over de aanvraag te adviseren.

Binnengekomen adviezen

De N.V. Waterbedrijf Groningen deelt ons in haar brief van 14 november 2011, briefnummer HWA544837, mee dat binnen het aangegeven gebied waterleidingen liggen van het bedrijf. Het tracé van de leidingen is aangegeven op de bij de brief gevoegde tekening. De leidingen moeten te allen tijde goed bereikbaar blijven en de gronddekking kan niet zonder meer worden gewijzigd.

Het bedrijf verzoekt ons na te gaan of bedoelde leidingen een mogelijk knelpunt vormen bij de uitvoering van uw werkzaamheden. Naast de gevallen waarin de leiding een obstakel voor de werkzaamheden vormt, zijn ook de volgende gevallen mogelijk een knelpunt:

- het aanbrengen van bouwwerken, waterpartijen, wegen etc.
- verandering van het oppervlak naar een gesloten verharding (beton, asfalt, stabilisatielagen etc.)
- wijziging in maaiveldhoogte
- het aanplanten van bomen
- graafwerkzaamheden onder een asbestcement of gietijzeren leiding (breukrisico)
- wijziging van de eigendomssituatie

Het Waterbedrijf verneemt graag onze bevindingen. Bij mogelijke knelpunten is het bedrijf bereid de situatie nader in beeld te brengen aan de hand van haar gedetailleerde revisieteekeningen en zo nodig met de aanvrager te zoeken naar een optimale oplossing. Hiervoor kan contact worden opgenomen met de heer J. de Groot van de afdeling Nieuwbouw Distributie. Indien daarbij een verlegging of aanpassing dient te worden uitgevoerd, zend het bedrijf daarvoor een kostenraming. Voor de voorbereiding van de werken van het bedrijf wordt verzocht rekening te houden met een termijn van drie maanden.

Het bedrijf aanvaardt geen enkele aansprakelijkheid voor schade die voortvloeit uit het gebruik van deze informatie door bijvoorbeeld onjuiste gegevens of maatafwijkingen.

De betrouwbaarheid van deze informatie neemt af in de tijd als gevolg van doorlopende mutaties.

Tevens is het mogelijk dat leidingen in recente nieuwbouwplannen nog niet verwerkt zijn. Het bedrijf wijst erop dat deze informatie alleen gebruikt dient te worden voor het genoemde doel en project.

Deze informatie mag niet doorgegeven worden aan derden en blijft eigendom van Waterbedrijf Groningen.

Het dagelijks bestuur van het waterschap Noorderzijlvest heeft ons in haar brief van 15 november 2011, kenmerk 11-6630, meegedeeld, dat de aanvraag voor het ontgronden van de onderhavige percelen bij haar niet op bezwaren of eventuele bedenkingen stuit.

Burgemeester en wethouders van de gemeente Eemsmond hebben geen gebruik gemaakt van de mogelijkheid ons over de aanvraag te adviseren. Naar aanleiding hiervan hebben wij op 12 januari 2012 telefonisch contact opgenomen met de gemeente. De gemeente heeft ons naar aanleiding hiervan per mail meegedeeld, dat het ter plaatse vigerende bestemmingsplan van de gemeente Eemsmond zich verzet tegen de voorgenomen ontgroning. De raad van de gemeente Eemsmond heeft echter aangegeven planologische medewerking te willen verlenen aan de beoogde uitbreiding van de Beatrixhaven. Daartoe is het voorontwerp bestemmingsplan Eemshaven, wijzigingsplan Havenbekken vastgesteld. Dit voorontwerp heeft ter inzage gelegen van 23 december 2011 tot en met 2 februari 2012.

Van de overige aangeschreven instanties hebben wij geen reactie ontvangen.

Vervolg proceduregegevens

De ontwerpvergunning heeft van 27 februari tot en met 10 april 2012 ter visie gelegen in het gemeentehuis van Eemsmond en in het provinciehuis Groningen. Een kennisgeving van

terinzagelegging is gepubliceerd in het Dagblad van het Noorden van 25 februari 2012. Tegen het gepubliceerde ontwerp zijn geen schriftelijke dan wel mondelinge zienswijzen ingediend.

Planologische bestemming

Het gebied, waarin de te ontgronden percelen liggen is op de Overzichtskaart (kaart 1) bij het Provinciaal Omgevingsplan 2009-2013 (17 juni 2009) aangeduid als "bestaand bebouwd gebied", met de nevenaanduiding open water.

Deze aanduiding verzet zich niet tegen de voorgenomen ontgroning aangezien deze is bedoeld voor de versterking van de economische activiteiten in het gebied.

Zoals hierboven in de reactie van de gemeente aangegeven heeft de raad van de gemeente Eemshaven het voornemen de planologische belemmeringen op grond van het vigerende bestemmingsplan weg te nemen.

Gronden van de beslissing

Groningen Seaports heeft zich bij deze aanvraag laten adviseren door Bureau Witteveen + Bos. Alle voor de aanvraag relevante stukken zijn samen met de aanvraag opgenomen in het rapport van genoemde bureau van 14 oktober 2011 "Aanvraag Ontgrondingsvergunning uitbreiding Beatrixhaven, fase 3", referentie EEM17-1beub/021, projectcode EEM17-1.

Vanwege diverse ontwikkelingen in de Eemshaven is in de afgelopen jaren een begin gemaakt met het aanleggen van de Beatrixhaven. Fase 1 en 2 zijn reeds gerealiseerd.

Voor die reeds uitgevoerde fasen 1 en 2 van de Beatrixhaven hebben wij vergunning verleend bij ons besluit van 21 maart 2006, nr. 2005-24788/12, MV.

De Beatrixhaven dient nog verder te worden uitgebreid in westelijke richting (fase 3)¹. Daartoe moet een deel van het achterliggende industrieterrein worden afgegraven. Tevens worden kademuren gerealiseerd. Voor deze werkzaamheden wordt op basis van artikel 3 van de Ontgrondingenwet en artikel 4 van de Ontgrondingenverordening Groningen 1998 thans een ontgrondingsvergunning aangevraagd.

De ontgrondingslocatie (Beatrixhaven fase 3) is gelegen in het Westelijk Industrieterrein Eemshaven in het noordelijke deel van de Westlob, in het verlengde van de reeds bestaande Beatrixhaven fase 1 en 2. De omgeving bestaat uit industrie met havenactiviteiten. In de bij de aanvraag gevoegde bijlage II is een situatietekening opgenomen, waarop het te ontgronden gebied is weergegeven.

De werkzaamheden bestaan uit de volgende activiteiten:

- ontgraven van het terrein;
- ophogen omliggend terrein;
- aanbrengen oeverbescherming en bodembescherming;
- realiseren kademuren.

De ontgraving wordt zowel nat als droog uitgevoerd, oftewel vanuit het water (baggeren) en vanaf het land (afgraven). De werkzaamheden worden op dezelfde wijze als de al gerealiseerde fase 1 en fase 2 uitgevoerd.

Er zal ten behoeven van de uitbreiding worden ontgrond tot een diepte van 11,40 meter – N.A.P. (dit is ca. 14,00 meter – maaiveld).

De berekende hoeveelheid vrijkomend materiaal bedraagt in fase 3 in totaal 1.330.000 m³. Dit materiaal wordt nuttig toegepast binnen het gebied van de Eemshaven, namelijk door ophoging van het omliggende terrein. Op de bij de aanvraag gevoegde tekening in bijlage IV zijn de op te hogen percelen aangegeven met een gele arcering.

Ten behoeve van de grondwerkzaamheden is een bodemonderzoek uitgevoerd (Witteveen+Bos, 10 maart 2009, EEM8-10/strg/012). Dit onderzoek is uitgevoerd voor de grondwerkzaamheden in fase 2. De resultaten uit dit onderzoek worden representatief geacht voor de bodemsamenstelling en -kwaliteit van de grond van fase 3. Deze percelen liggen immers direct naast die van fase 2 en komen met betrekking tot aard en historisch gebruik overeen.

¹ In eerdere stadia is gesproken over een fase 3 en 4. Deze fasen worden nu samengevoegd tot fase 3.

Het bodemonderzoek van fase 2 is reeds in bezit van het bevoegd gezag en derhalve niet toegevoegd aan de aanvraag.

Daarnaast zijn in november 2009 sonderingen uitgevoerd in het plangebied van fase 3. Daaruit blijkt de opbouw van het bodemprofiel. Deze sonderingen zijn opgenomen in bijlage V van de aanvraag.

Voor de Eemshaven is gebiedsspecifiek beleid opgesteld. Dit betreft de 'Nota bodembeheer voor de Eemshaven en industriegebieden te Delfzijl' van 20 april 2010. Voor de ontgroning en toepassing van de grond in het omliggende terrein wordt aangesloten bij deze nota.

De bodem van de Eemshaven, waaronder het af te graven deel, bestaat uit jonge zeelei. Derhalve wordt aangenomen dat de bodem ter plaatse van de grondwerkzaamheden geen hoge archeologische verwachtingwaarde heeft.

In 2009 is een ontheffing op grond van de Flora- en faunawet verleend voor uitbreiding van de Beatrixhaven. Beschermden soorten orchideeën zijn destijds verplaatst naar de als compensatie opgevoerde ecostrook.

Voordat met de werkzaamheden wordt gestart dient Groningen Seaports zich er van te vergewissen of er eventueel een vergunning op grond van de Natuurbeschermingswet moet worden verleend. Wanneer dit het geval is, mag niet met de werkzaamheden worden gestart voordat een daartoe strekkende vergunning door het bevoegd gezag is verleend en onherroepelijk is geworden.

Ten aanzien van de in het gebied liggende waterleidingen en eventuele andere kabels en leidingen merken wij het volgende op. Voordat met de werkzaamheden wordt begonnen dient de vergunninghoudster zich er via een KLIC-melding van te vergewissen of zich binnen het invloedsgebied van de uit te voeren ontgroning kabels, buizen en/of leidingen bevinden. Een daartoe strekkende voorwaarde is aan de vergunning verbonden.

In de binnengekomen adviezen kan geen aanleiding worden gevonden die tot weigering van de vergunning zou moeten leiden. Wel dient rekening te worden gehouden met in het terrein aanwezige leidingen.

Naar onze mening bestaan er geen verdere waterhuishoudkundige en/of andere bezwaren tegen het verlenen van de gevraagde vergunning, mits aan de hieronder te stellen voorschriften wordt voldaan.

Het vorenstaande laat onverlet dat van de vergunninghoudster mag worden verwacht dat zij bij het gebruik van de vergunning de nodige zorgvuldigheid jegens derden in acht neemt.

Groningen Seaports denkt medio mei 2012 met de uitvoering te kunnen beginnen en schat de duur van de werkzaamheden op ca. 1,5 jaar. Wij hebben bij het vaststellen van de termijn, waarbinnen de ontgroningenwerkzaamheden moeten zijn voltooid, rekening gehouden met eventuele ongunstige weersomstandigheden.

BESLISSING:

Gelet op de bepalingen van de Ontgroningenwet en van de Ontgroningenverordening Groningen 1998 en overeenkomstig de op 21 oktober 2011 ontvangen aanvraag van Groningen Seaports te Delfzijl, met bijlagen, welke onderdeel uitmaken van de vergunning, besluiten wij:

- I. Aan Groningen Seaports, Handelskade Oost 1 te Delfzijl, vergunning te verlenen voor het ontgronden van de percelen, kadastraal bekend gemeente Uithuizermeeden, sectie A, nummers 3368, 3422 en 3518 (alle percelen gedeeltelijk);

- II. de geldigheidsduur van de vergunning genoemd onder I. eindigt 3 jaar na het onherroepelijk worden van dit besluit;
- III. aan de vergunning, genoemd onder I. de navolgende voorschriften te verbinden:

1. Werkzaamheden

De ontgrondingenwerkzaamheden moeten worden uitgevoerd zoals is vermeld in de aanvraag met de daarbij behorende bijlagen (Bureau Witteveen + Bos, rapport van 14 oktober 2011 "Aanvraag Ontgrondingsvergunning uitbreiding Beatrixhaven, fase 3", referentie EEM17-1beub/021, projectcode EEM17-1). De bij de ontgroning vrijkomende grond dient in het omliggende terrein te worden verwerkt, zoals eveneens is aangegeven in de aanvraag. Er mag niet dieper worden ontgrond dan 11,40 meter – N.A.P., een en ander zoals is aangegeven in de vergunningaanvraag en de daarbij gevoegde bijlagen.

Voordat met de werkzaamheden wordt gestart dient Groningen Seaports zich er van te vergewissen of er eventueel een vergunning op grond van de Natuurbeschermingswet moet worden verleend. Wanneer dit het geval is, mag niet met de werkzaamheden worden gestart voordat een daartoe strekkende vergunning door het bevoegd gezag is verleend en onherroepelijk is geworden.

De vergunninghoudster is verplicht vooraf overleg te plegen met eventuele derden, die rechten, werken of eigendommen hebben in of op het te ontgronden terrein.

De vergunninghoudster dient een "KLIC-melding" doen om na te gaan of binnen het invloedsgebied van de uit te voeren ontgroning zich nog andere kabels, buizen en/of leidingen bevinden. Indien dit het geval is moet de wijze van uitvoering van de ontgroning ter plaatse van die kabels, buizen en/of leidingen vooraf tussen de vergunninghoudster en het (nuts)bedrijf in een bindende regeling worden vastgelegd.

Een afschrift van bovenbedoelde regelingen moet de vergunninghoudster zenden aan de Provincie Groningen, t.a.v. de afdeling Milieutoezicht, Postbus 610, 9700 AP Groningen, en deze regelingen moeten gedurende de uitvoering van de werkzaamheden op het terrein aanwezig zijn en op eerste vordering van personen, belast met het toezicht en/of opsporing, worden getoond. De voorschriften van deze regelingen gelden als voorschriften bij dit besluit. Als niet tot overeenstemming met de betreffende beheerder wordt gekomen, mag geen ontgroning binnen het invloedsgebied van de betreffende kabels, buizen en/of leidingen plaatsvinden.

2. Werk- en zuigplan

Tenminste een week voordat met de werkzaamheden zal worden begonnen dient de vergunninghoudster een werk- en zuigplan aan ons college ter goedkeuring in te zenden. Met de uitbreiding en verdieping van de zandwinning mag pas worden begonnen na schriftelijke goedkeuring door ons college van het werk- en zuigplan. Het werk- en zuigplan dient gedurende de looptijd van de vergunning jaarlijks te worden geactualiseerd en in de maand januari aan ons college ter goedkeuring te worden aangeboden. De ontgroning dient te worden uitgevoerd conform dit werk- en zuigplan.

In het werk- en zuigplan moet worden aangegeven:

- de dag, waarop met de werkzaamheden zal worden begonnen, met vermelding van de fase van uitvoering;
- de vermoedelijke duur der werkzaamheden;
- berekeningen van de stabiliteit van taluds en kadeconstructies binnen het te ontgronden gebied
- de grondbalans met opgaven van de bestemming van het vrijkomende bodemmateriaal, van de verschillende grondsoorten welke na ontgraving vrijkomen. In het werkplan dient in detail te worden omschreven op welke plaats binnen het plangebied zij worden toegepast.
- de plaats van eventuele zand- en gronddepots;
- de eventueel te treffen maatregelen betreffende de waterhuishouding. Deze dienen in overleg met het waterschap Noorderzijlvest te worden bepaald (zie voorwaarde 4).

3. Niet voltooien

Indien de vergunninghoudster het voornemen heeft van de vergunning geen gebruik te maken, dan wel de reeds aangevangen werkzaamheden niet of niet geheel te voltooien, dient zij ons daarvan zo spoedig mogelijk in kennis te stellen. In een dergelijk geval is de vergunninghoudster verplicht het terrein, voor zover daarop reeds werkzaamheden zijn uitgevoerd, binnen een door ons te stellen termijn in een door of namens ons te bepalen toestand te brengen. De vergunninghoudster kan daarvoor geen aanspraak op vergoeding maken.

4. Waterhuishouding

In de afwatering en de in te stellen peilen van zowel het te ontgronden terrein als de aangrenzende niet te ontgronden percelen moet voor zoveel nodig in overleg met het dagelijks bestuur van het waterschap Noorderzijlvest op voldoende wijze worden voorzien. De waterhuishouding van de aangrenzende percelen mag niet nadelig worden beïnvloed.

In het werkplan dient te worden aangegeven op welke wijze vergunninghoudster hieraan uitvoering wil geven.

Indien tijdens de uitvoering tijdelijke peilverlagingen moeten worden gerealiseerd dient dit voor de aanvang van de werkzaamheden in overeenstemming met het waterschap te worden uitgevoerd.

Werkzaamheden die de waterkwaliteit in het gebied eventueel kunnen beïnvloeden, dienen in overeenstemming met het dagelijks bestuur van het waterschap Noorderzijlvest te worden genomen.

In het werkplan moeten gemaakte afspraken over het waterkwantiteits- en het waterkwaliteitsbeheer worden weergegeven.

5. Handhaving

De vergunninghoudster is verplicht bij controle door of vanwege de provincie de nodige personele bijstand en de nodige meetmaterialen ter beschikking te stellen, zonder recht van verrekening.

6. Aanwijzingen

Door ons of door ons daartoe aangewezen ambtenaren ter zake te geven aanwijzingen moeten door de vergunninghoudster worden opgevolgd.

7. Onderhoud

Het werkterrein dient in ordelijke staat te worden gehouden. Het is, behoudens voorafgaande schriftelijke goedkeuring van ons College, verboden materialen anders dan in het werkplan vermeld mee te nemen met de bedoeling deze binnen de grenzen van het werkterrein te storten of op te slaan of anderszins het storten en opslaan van materialen toe te staan.

8. Oplevering

Uiterlijk één maand na voltooiing van de werkzaamheden moet aan ons hieromtrent worden bericht.

9. Nazorg

De houdster van de vergunning dient tot uiterlijk 1 jaar nadat de inrichting van het terrein is voltooid dan wel gerealiseerd, zo nodig dan wel op aanwijzing van ons College:

- 1) nazakking in het terrein en van de taluds, alsmede uitspoeling hiervan, te herstellen;
- 2) maatregelen te nemen voor herstel dan wel verbetering van de ontwatering en/of afwatering.

10. Aanwezigheid vergunning


Een exemplaar van dit besluit moet gedurende de uitvoering van de werkzaamheden op het terrein aanwezig zijn en dient op eerste vordering te worden getoond.

IV. te bepalen dat een exemplaar van dit besluit zal worden gezonden aan:

- Groningen Seaports, Postbus 20004, 9930 PA DELFZIJL;
- het college van burgemeester en wethouders van de gemeente Eemsmond, Postbus 11, 9980 AA UITHUIZEN;
- het dagelijks bestuur van het waterschap Noorderzijlvest, Postbus 18, 9700 AA GRONINGEN;
- het bestuur van de Natuur- Milieufederatie Groningen, Zuiderpark 16, 9724 AG GRONINGEN;
- de NV Waterbedrijf Groningen, t.a.v. [REDACTED], Postbus 24, 9700 AA GRONINGEN en aan
- de Land- en Tuinbouworganisatie Noord, t.a.v. [REDACTED], Postbus 186, 9200 AD DRACHTEN.

Groningen, 17 april 2012.

Gedeputeerde Staten voornoemd:



, voorzitter.

, secretaris.