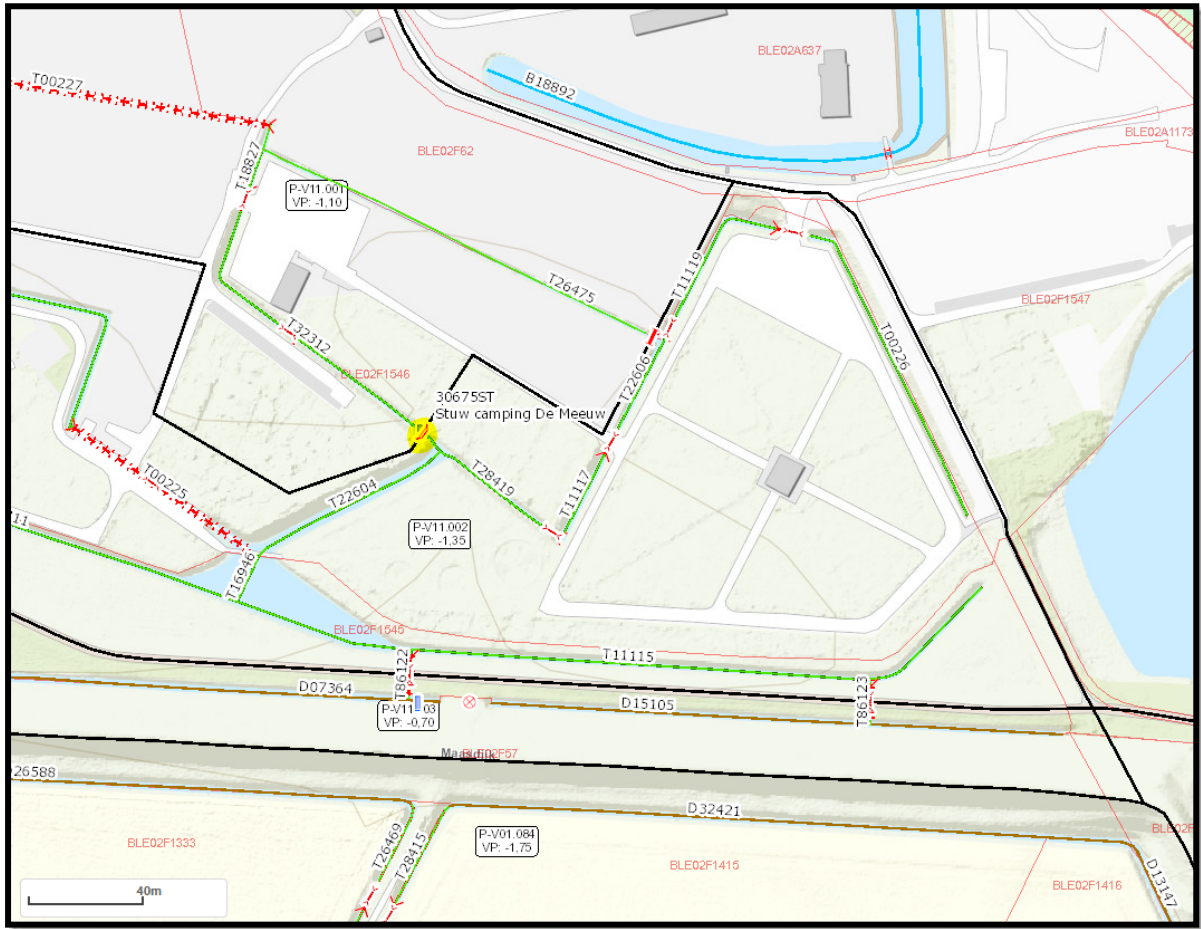


05753ST (Ziekewei)

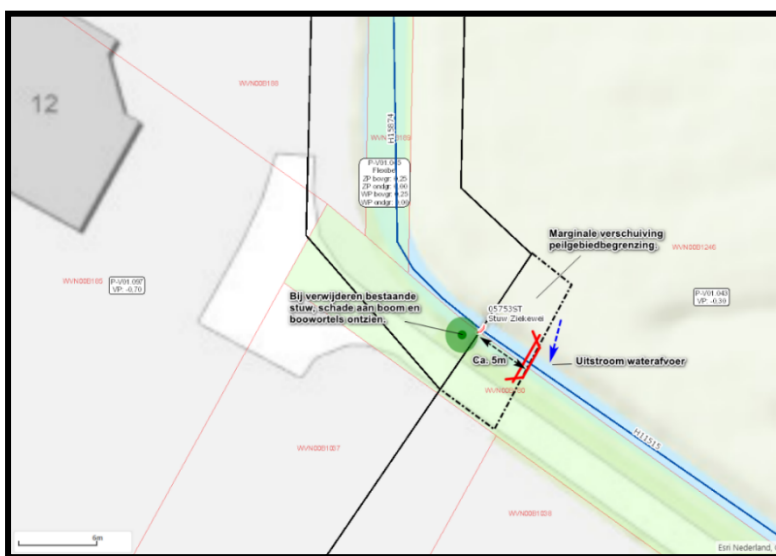


30675ST (Camping De Meeuw)

Vernieuwen stuwen en nieuwe locaties

Bij het vernieuwen van kunstwerken met betrekking tot functioneren (onderhoud/bediening) wordt ook gekeken naar optimalisatie van het watersysteem.

De betreffende stuwen zijn op de huidige locaties moeilijk bereikbaar voor inspectie, bediening en (groot) onderhoud. Door stuw 05753ST circa 5 meter benedenstrooms en stuw 30675ST circa 35 meter bovenstrooms te plaatsen zijn bediening, inspectie en (groot) onderhoud weer goed uit te voeren.



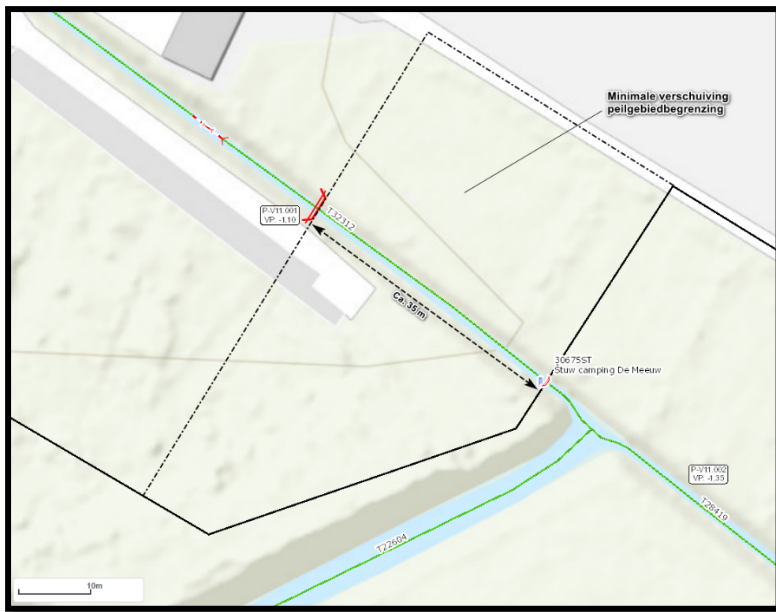
05753ST (Ziekewei)

Het werk aan stuw 05753ST (Ziekewei) is volledig uit te voeren vanaf de wegzijde (Ziekewei). Bij het verwijderen van de bestaande stuw zal rekening worden gehouden met de solitaire boom gesitueerd in het talud aan de zuidzijde. Eventueel zal een deel van de damwand in het talud aan de zuidzijde moeten blijven zitten als verwijdering daarvan de wortels van de solitaire boom te veel zal beschadigen.

Tijdens de uitvoering kan het voorkomen dat de ontsluiting van het perceel van Ziekewei huisnr. 12 tijdelijk, geheel of gedeeltelijk niet mogelijk zal zijn. De aannemer zal dit overleggen met de betreffende eigenaar en waar mogelijk de werkzaamheden daar op af stemmen.

De nieuwe stuw zal circa 5 meter benedenstroom worden geplaatst. Hierbij wordt rekening gehouden met een bestaande waterafvoer die in het lagere peilgebied (V01.043: NAP -0,30 m.) uitmond. De nieuwe stuw zal bovenstrooms van de bestaande uitmonding worden geplaatst. Zie 3d 'overige uitvoeringsaspecten' met betrekking tot kabels en leidingen.





30675ST (Camping De Meeuw)

Het werk met betrekking tot het plaatsen van de nieuwe stuw is volledig uit te voeren vanaf de wegzijde (campingweg). De bestaande stuw zal hoogst waarschijnlijk handmatig verwijderd moeten worden vanwege de beperkte ruimte.

De nieuwe stuw zal circa 35 meter bovenstrooms worden geplaatst ter hoogte van de lantarenpaal gesitueerd in de insteek van het zuidwestelijk talud van T32312. Zie 3d 'overige uitvoeringsaspecten' met betrekking tot kabels en leidingen.



2. Toetsing Waterwet

De toepassing van de Waterwet is op grond van artikel 2.1 van de Waterwet gericht op:

- a. voorkoming en waar nodig beperking van overstromingen, wateroverlast en waterschaarste, in samenhang met
- b. bescherming en verbetering van de chemische en ecologische kwaliteit van watersystemen en
- c. vervulling van maatschappelijke functies door watersystemen.

2a. Overstromingen, wateroverlast en waterschaarste

Het waterschap is verantwoordelijk voor het peilbeheer conform de Waterwet en het beleidskader "Peilbesluiten bij Hollandse Delta (2013)". Peilbeheer betekent het beheren van de vastgestelde waterstanden en de zorg voor een goede aan- en afvoer van water, zowel in kwantiteit als in kwaliteit.

De stuwen 05753ST (Ziekewei) en 30675ST (Camping De Meeuw) hebben volgens het vigerend peilbesluit Groot Voorne West (28-06-2018) een functie in het waterkwaliteits- en waterkwantiteitsbeheer.

2b. Chemische en ecologische kwaliteit

Het project heeft geen invloed op de chemische en ecologische kwaliteit van het oppervlaktewater.

2c. Gevolgen maatschappelijke functies watersysteem

Het project heeft geen gevolgen voor de maatschappelijke functies van het watersysteem, zie ook 3b.

Conclusie

De huidige stuwen 05753ST (Ziekewei) en 30675ST (Camping De Meeuw) kunnen verwijderd worden en circa 5 meter benedenstrooms en respectievelijk 35 meter bovenstrooms nieuw worden geplaatst zonder nadelige gevolgen voor het watersysteem of voor maatschappelijke functies. Het verwijderen en nieuw plaatsen van de stuwen 05753ST (Ziekewei) en 30675ST (Camping De Meeuw) geschiedt conform de gestelde doelstellingen in artikel 2.1 van de Waterwet.

3. Uitvoerbaarheid

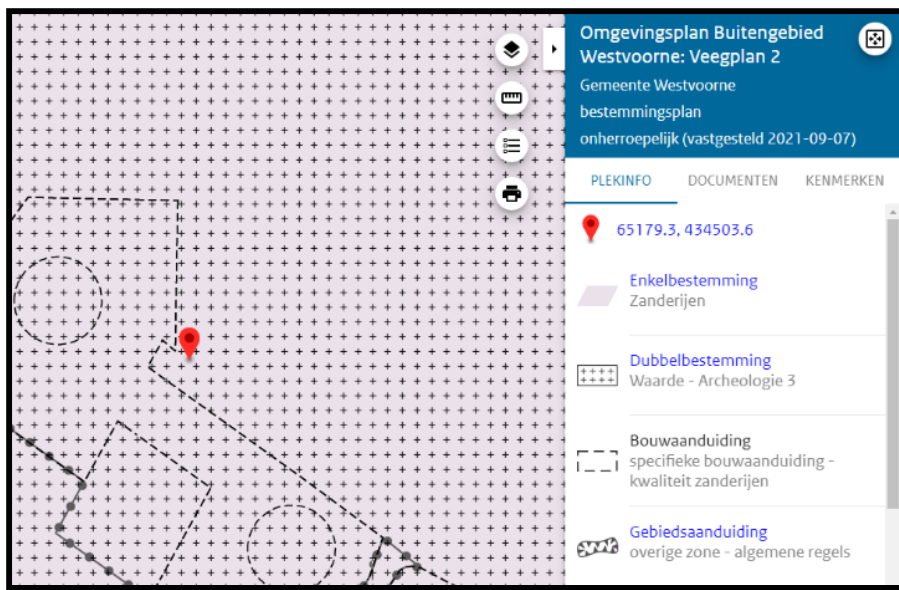
In dit onderdeel van het projectplan moet inzicht worden gegeven in de uitvoerbaarheid van het plan. Daarbij speelt de toetsing aan het vigerende planologische regime en de vergunbaarheid op grond van andere wetgeving een belangrijke rol.

3a. Planologische inpassing

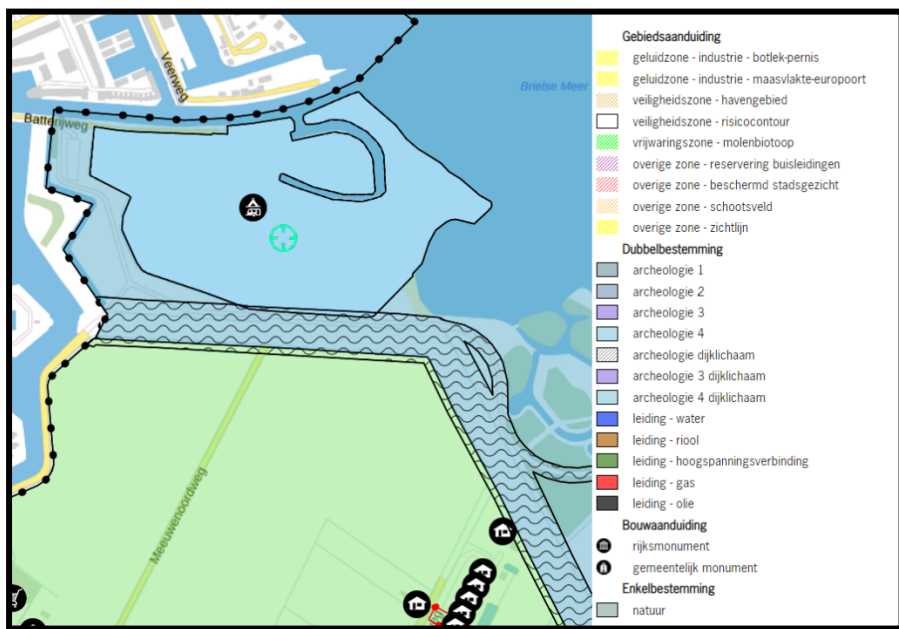
Op grond van de Wet ruimtelijke ordening (Wro) is voor het gebied met betrekking tot 05753ST (Ziekewei) het bestemmingsplan 'Omgevingsplan Buitengebied Westvoorne, 2021-09-07' vastgesteld. De bestemming van de locatie is 'Zanderijen' met 'Archeologie 3' Met betrekking tot 30675ST (Camping De Meeuw) is het bestemmingsplan 'Omgevingsplan buitengebied Brielle, 2021-12-22' vastgesteld. De bestemming van de locatie is 'Verblijfsrecreatieterrein met Archeologie 4'

Het project past binnen het geldende bestemmingsplan omdat:

- Natuur- en landschapswaarden niet worden aangetast door en tijdens uitvoering van de werkzaamheden.
- Niet of nauwelijks graafwerkzaamheden plaats vinden. Een archeologisch onderzoek wordt daarom niet nodig geacht.



Locatie 05753ST (Ziekewei)



Locatie 30675ST (Camping De Meeuw)

3b. Andere noodzakelijke vergunningen en relevante besluiten

Gezien de 'regels' behorende bij het bestemmingsplannen is voor het verwijderen van de bestaande stuwen en het plaatsen van de nieuwe stuwen geen omgevingsvergunning of andere relevante externe vergunningen en besluiten vereist.

Door de verplaatsing van het peilregulerende kunstwerken zullen ook de peilgebiedsbegrenzing van de peilgebieden marginaal wijzigen. De waterpeilen zullen niet wijzigen. Met betrekking tot 05753ST gaat het om de peilgebieden V01.045 (bovgr. NAP +0,25 m, ondergr. 0,00 m) en V01.043 (NAP -0,30 m) en met betrekking tot 30675ST om de peilgebieden V11.001 (NAP -1,10 m) en V11.002 (NAP -1,35 m). In overleg met de grondgebruikers, worden deze marginale wijziging niet bezwaarlijk geacht. In de eerst volgende peilbesluittherziening worden deze marginale wijziging door het waterschap bestendigd.

3c. Te treffen voorzieningen

Er zijn bij de realisatie van het project 'verplaatsen tweetal stuwen op Voorne' geen nadelige gevolgen te verwachten.

3d. Overige uitvoeringsaspecten

Functionaliteit watersysteem

Om de functionaliteit van het watersysteem tijdens de werkzaamheden te kunnen blijven garanderen worden de werkzaamheden met de peilbeheerder nader afgestemd. Hierbij wordt gestreefd om de doorstroming en het peilbeheer zo min mogelijk te hinderen.

Kabels en leidingen

Voor aanvang van de werkzaamheden zal een KLIC melding worden uitgevoerd door de aannemer die de stuwen gaat verwijderen en nieuw gaat plaatsen.

De eigenaar van Ziedewei huisnr. 12 heeft tijdens het veldbezoek op 21 april jl. aangegeven dat in het zuidelijk talud van 05753ST een grotere gasdrukleiding is gesitueerd dan gebruikelijk voor een huisaansluiting. Dit gegeven kan van invloed zijn op de werkzaamheden.

De beheerder van camping De Meeuw heeft tijdens het veldbezoek op 3 juni jl. aangegeven dat in het noordoostelijk talud van T32312 waarschijnlijk riolering is gesitueerd. Dit gegeven kan van invloed zijn op de werkzaamheden.

Beschoeiing

Eventueel aanwezige beschoeiing wordt tijdens de werkzaamheden aangepast aan de nieuwe situatie.

Kadastraal eigendom

Het kadastraal eigendom verandert niet door dit project.

Bodemonderzoek

Er wordt bij het verwijderen van de stuwen en het plaatsen van de nieuwe stuwen een geringe hoeveelheid grond ontgraven/verplaatst. Eventuele grond die ontgraven wordt ter verwijdering van de stuwen, wordt nabij dezelfde locaties verwerkt. Om deze reden wordt er geen bodemkwaliteitsonderzoek uitgevoerd.

Archeologisch onderzoek

Voor het verwijderen en het nieuw plaatsen van de stuwen worden niet of nauwelijks graafwerkzaamheden verricht. Een archeologisch onderzoek is daarom niet benodigd.

Planning

Tijdens de veldbezoeken op 12 april en 3 juni jl. hebben de direct belanghebbenden aangegeven geen voorkeur te hebben voor de periode van uitvoering en kan per direct worden aangevangen met de werkzaamheden. Een en ander hangt echter af van de planning van de aannemer en beschikbaarheid van materialen. De werkzaamheden zijn naar verwachting voor 31 december 2022 afgerond.

4. Procedure

Het onderhavige projectplan heeft een geringe impact op de omgeving. Conform de Mandaatregeling 2020 van waterschap Hollandse Delta is een afdelingshoofd bevoegd om een dergelijk projectplan vast te stellen.

Na vaststelling wordt het projectplan 6 weken ter inzage gelegd. Nadat het projectplan ter inzage heeft gelegen en er geen zienswijzen zijn ingediend, kan een aanvang worden gemaakt met de werkzaamheden.

Nadat de werkzaamheden zijn uitgevoerd zal het beheerregister van WSHD hierop worden aangepast. Bij de eerstvolgende herziening van de legger en het peilbesluit wordt deze ook aangepast op de nieuwe situatie.

5. Ondertekening

Hoogachtend,

namens dijkgraaf en heemraden,

H. Kooijman
hoofd Regie en Assetmanagement

Datum: