

Omgevingsdialoog Boomsweg ong. Melderslo

Ten behoeve van de realisatie van hun woning op het perceel Boomsweg ong. hebben Tom Maassen en Suzanne Gubbels een omgevingsdialoog gevoerd met hun toekomstige buurtgenoten.

Het doel van deze Omgevingsdialoog is het informeren van de buurt over de plannen die de initiatiefnemers op de locatie hebben. Initiatiefnemers hebben doormiddel van persoonlijke gesprekken met de buurt bewoners aan de hand van een indicatieve verbeelding van de locatie en een aantal indicatieve 3D tekeningen van de te realiseren woning hun plannen aan de buurt voorgelegd.

De omgevingsdialoog naar aanleiding van de omgevingsdialoog zijn er van de buurtbewoners geen vragen of opmerkingen gekomen. Buurtbewoners in gevraagd om onderstaand formulier te tekenen ter kennis name van de plannen, deze zijn onderstaand per adres toegevoegd. Het betreft de volgende locaties:

- Boomsweg 3
- Boomsweg 3A
- Boomsweg 4
- Boomsweg 7
- Boomsweg 2 en Melderloseweg 134 (zelfde eigenaar)

Ondertekende verklaart op de hoogte te zijn van de voorgenomen aanpassing van het bestemmingsplan op de locatie Boomsweg ong. (tussen 3a en 7)

Op de locatie wordt de bestemming van de agrarische grond ("Agrarisch met waarden") deels omgezet in de bestemming "Wonen" (geel gearceerd) zoals aangegeven in onderstaande afbeelding.



Aldus getekend:

[Redacted signature]

(naam)

bewoners van de locatie Boomsweg 3

[Redacted signature]

(handtekening)

Ondertekende verklaart op de hoogte te zijn van de voorgenomen aanpassing van het bestemmingsplan op de locatie Boomsweg ong. (tussen 3a en 7)

Op de locatie wordt de bestemming van de agrarische grond ("Agrarisch met waarden") deels omgezet in de bestemming "Wonen" (geel gearceerd) zoals aangegeven in onderstaande afbeelding.



Aldus getekend:

[Redacted signature]

(naam)

Bewoners van de locatie 3a

[Handwritten signature]



(handtekening)

Ondertekende verklaart op de hoogte te zijn van de voorgenomen aanpassing van het bestemmingsplan op de locatie Boomsweg ong. (tussen 3a en 7)

Op de locatie wordt de bestemming van de agrarische grond ("Agrarisch met waarden") deels omgezet in de bestemming "Wonen" (geel gearceerd) zoals aangegeven in onderstaande afbeelding.



Aldus getekend:


.....
(naam) 

Bewoners van de locatie Boomsweg 7


.....
(handtekening)


Document aangevings dialoog

Ondertekende verklaart op de hoogte te zijn van de voorgenomen aanpassing van het bestemmingsplan op de locatie Boomsweg ong. (tussen 3a en 7)

Op de locatie wordt de bestemming van de agrarische grond ("Agrarisch met waarden") deels omgezet in de bestemming "Wonen" (geel gearceerd) zoals aangegeven in onderstaande afbeelding.




Aldus getekend:



(naam)

Bewoners van de locatie Boomsweg 4 5962.NB



(handtekening)

Ondertekende verklaart op de hoogte te zijn van de voorgenomen aanpassing van het bestemmingsplan op de locatie Boomsweg ong. (tussen 3a en 7)

Op de locatie wordt de bestemming van de agrarische grond ("Agrarisch met waarden") deels omgezet in de bestemming "Wonen" (geel gearceerd) zoals aangegeven in onderstaande afbeelding.



Aldus getekend:

[Redacted signature]

(naam)

Bewoners van de locatie Melderloseweg 134 en Boomsweg 2

[Redacted signature]

(handtekening)