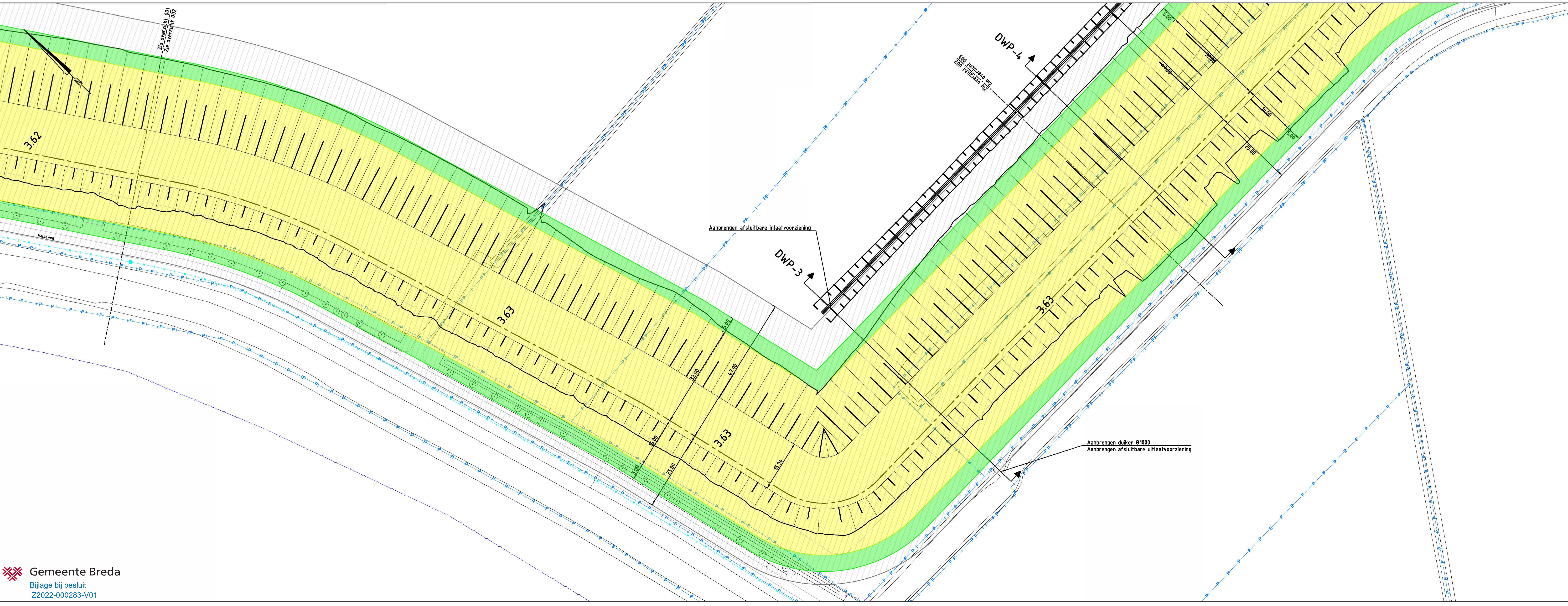

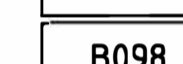
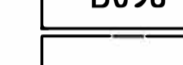

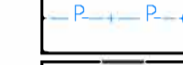














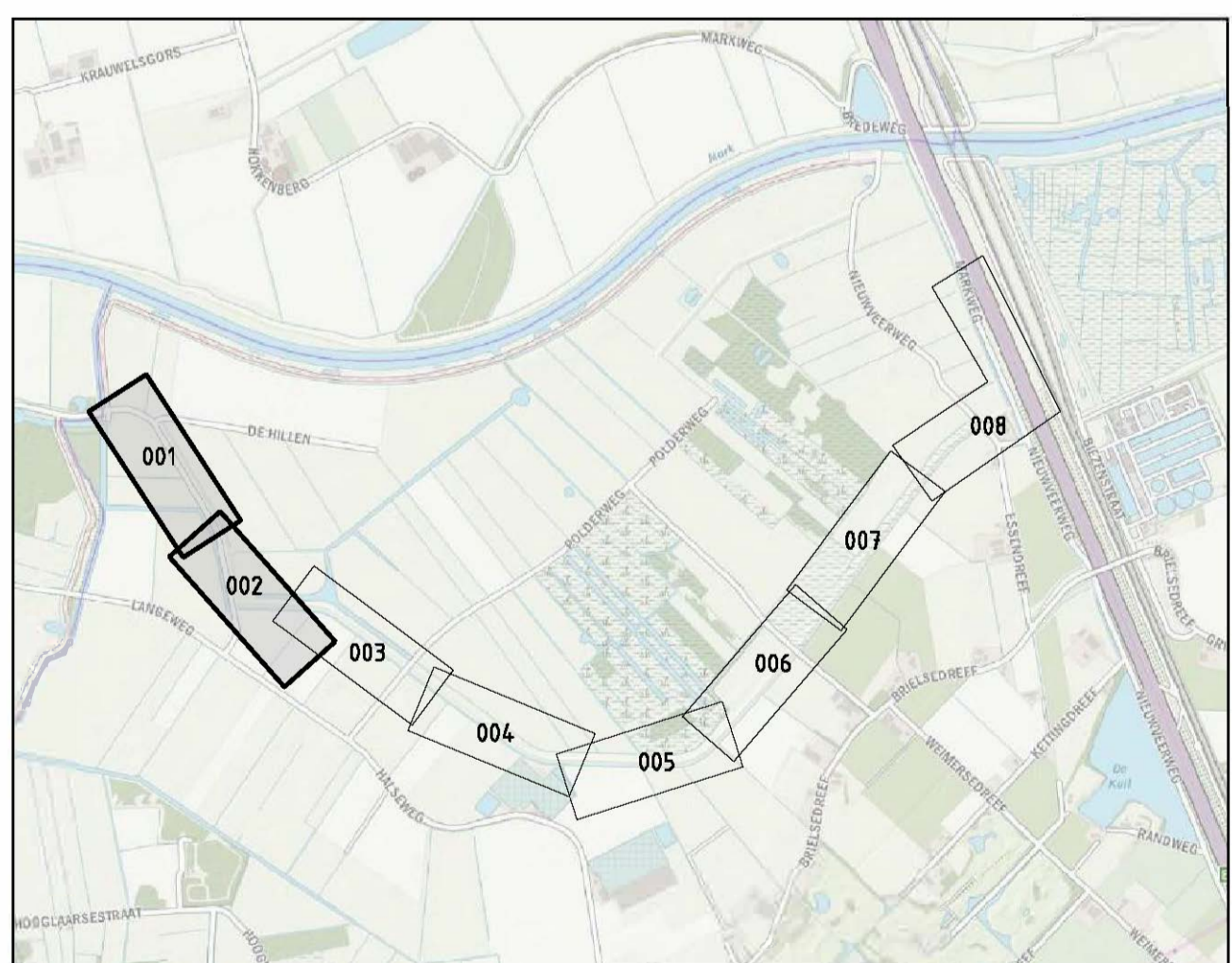
OVERZICHT 001



OVERZICHT 002

LEGENDA

-  Bestaande leggerlijn kering
-  Nieuwe leggerlijn kering
-  B098 Dijkvaknummer
-  Dijkvaksheding
-  Perceelsgrens
-  Datakabel
-  Laagspanningskabel
-  Middenspanningskabel
-  Waterleiding
-  Persriool
-  Vrijval riool/duiker
-  Lage druk geseiding
-  Kernzone waterkering
-  Beschermtzone waterkering
-  Profiel van vrije ruimte waterkering
-  Boom
-  Nieuwe duiker
-  3.63 Hoogtenaaf t.o.v. NAP



TOTAALOVERZICHT

Meten in meters, tenzij anders vermeld
 Materaalmaten in m, tenzij anders vermeld
 Diameters in millimeters, tenzij anders vermeld
 Hoogte maten in m, tenzij anders vermeld
 Ligging bestaande kabels en leidingen ter indicatie ingetekend

<p>Wj: Datum: Get: Omschrijving:</p> <p>Project: Verbetering Regionale Kering Weimeren Dijkversterking en watersysteemmaatregelen</p> <p>Opdrachtgever: Waterschap Brabantse Delta</p> <p>Omschrijving: Overzichten 001 & 002</p>	<p>Projectnummer: NL202018052</p> <p>Schaal: 1:500</p> <p>Status: Definitief</p> <p>Datum: 3-12-2021</p> <p>Fase: PPWW</p> <p>Formaat: A0</p> <p>Blad: 2 van 8 bladen</p> <p>Nummer: NL202018052_214</p>
--	--