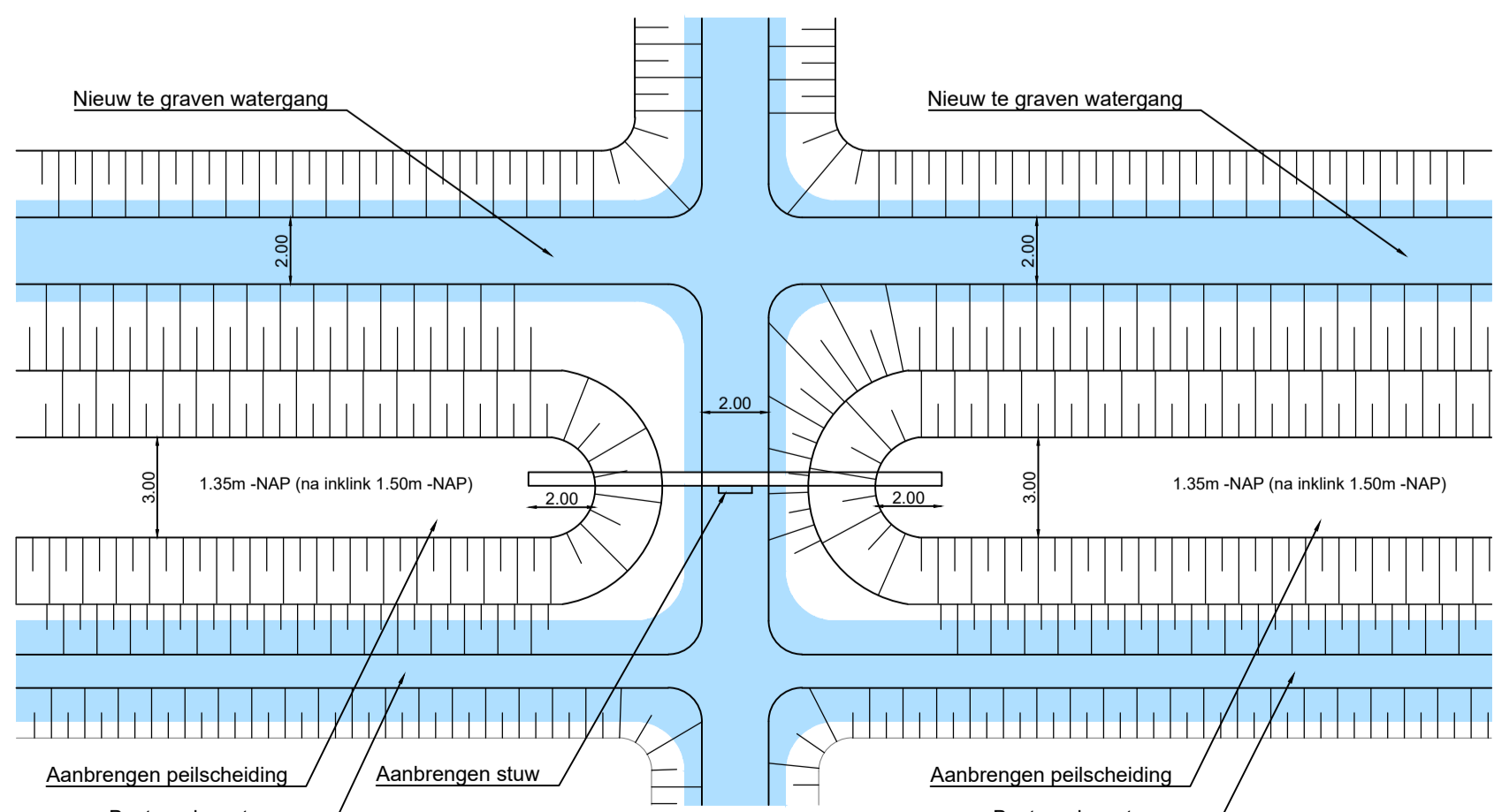
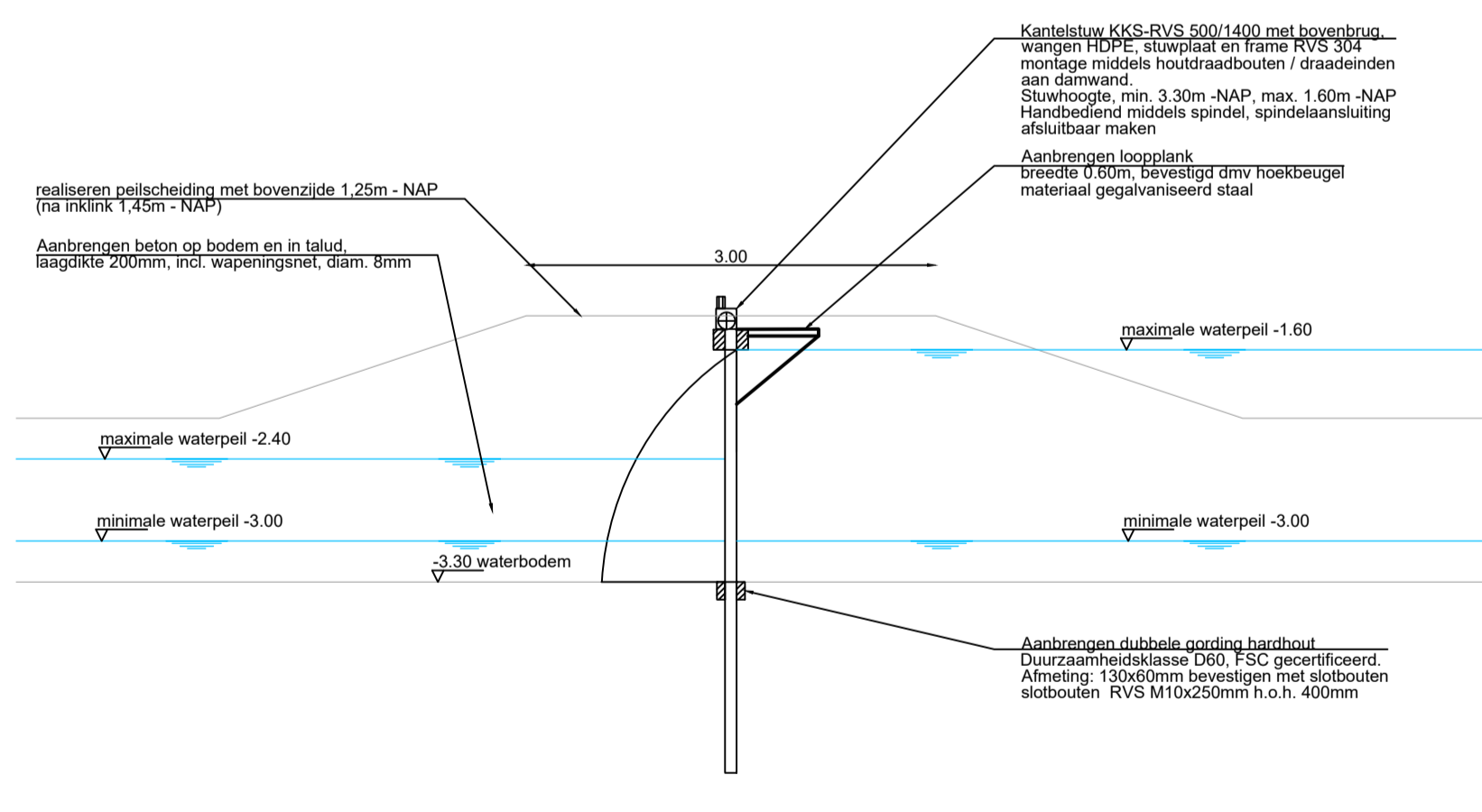
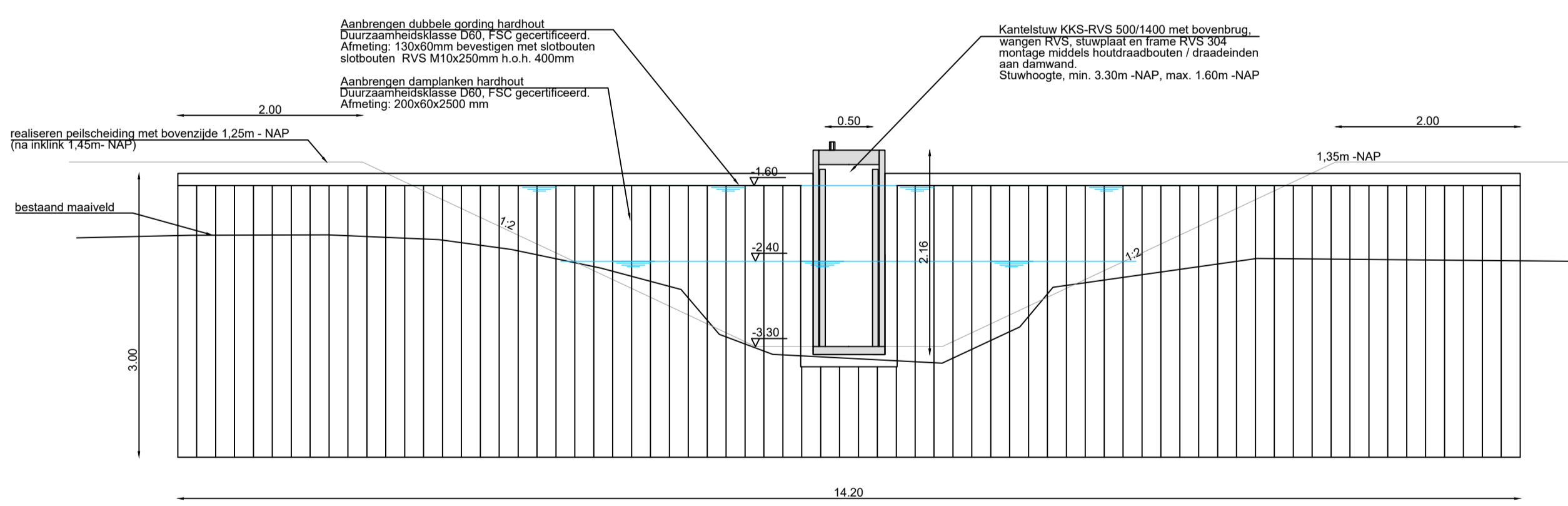
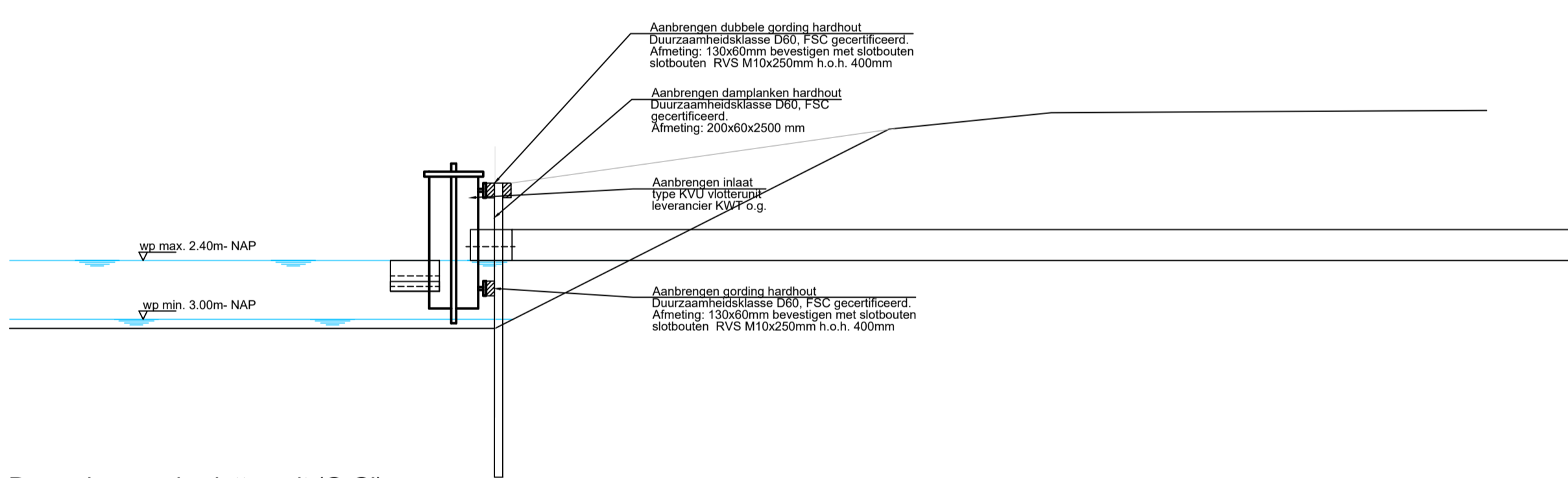
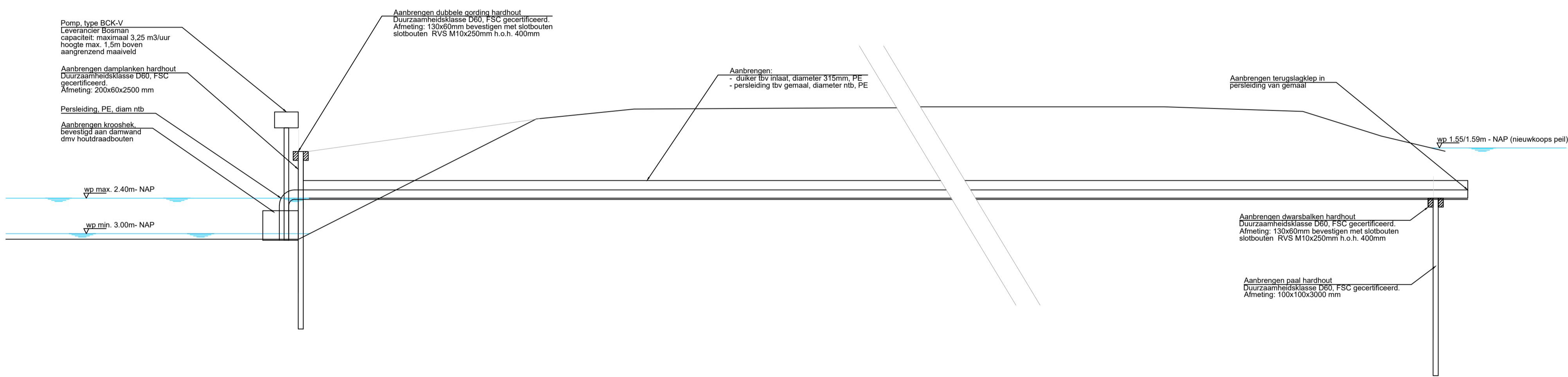
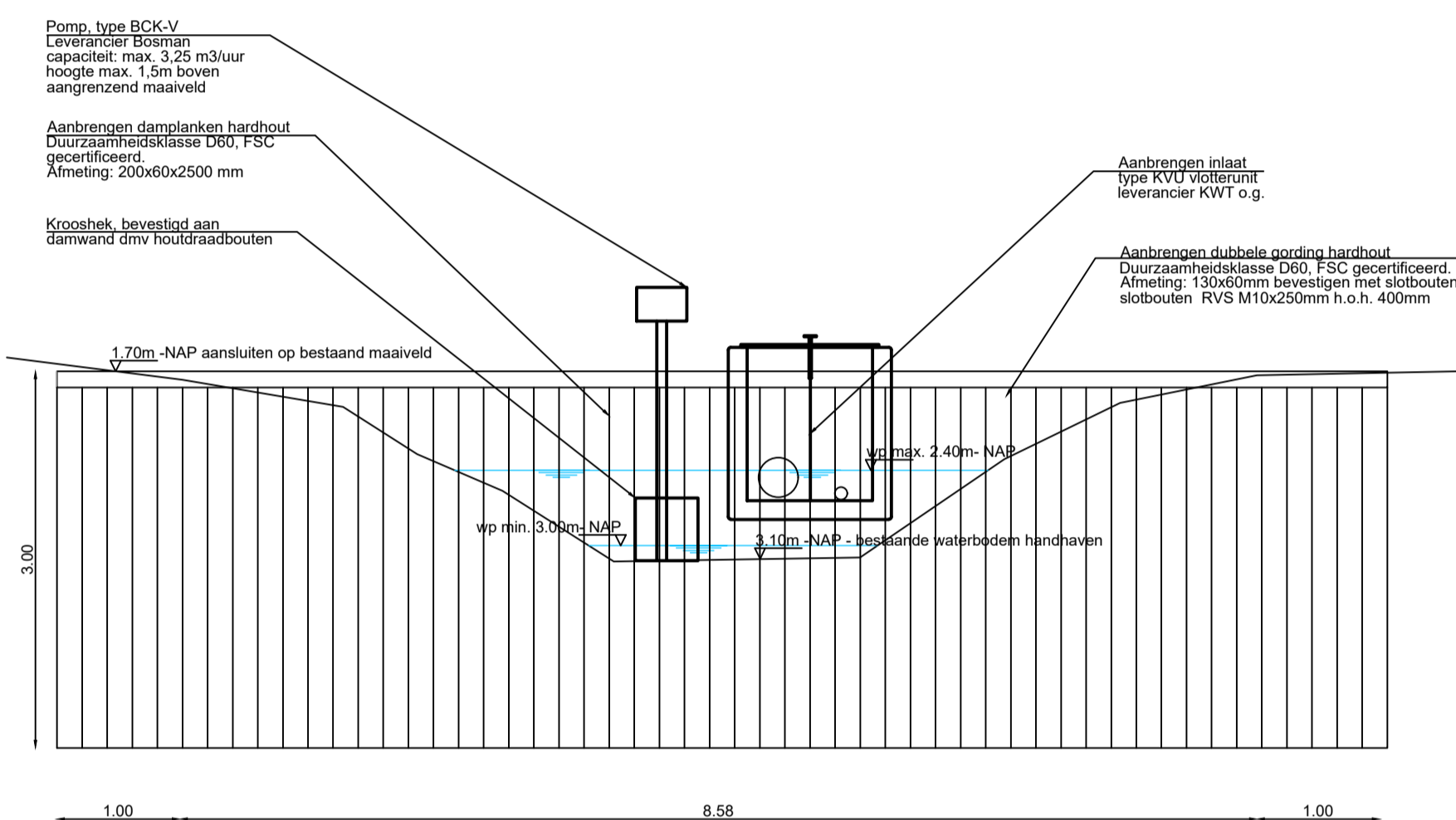
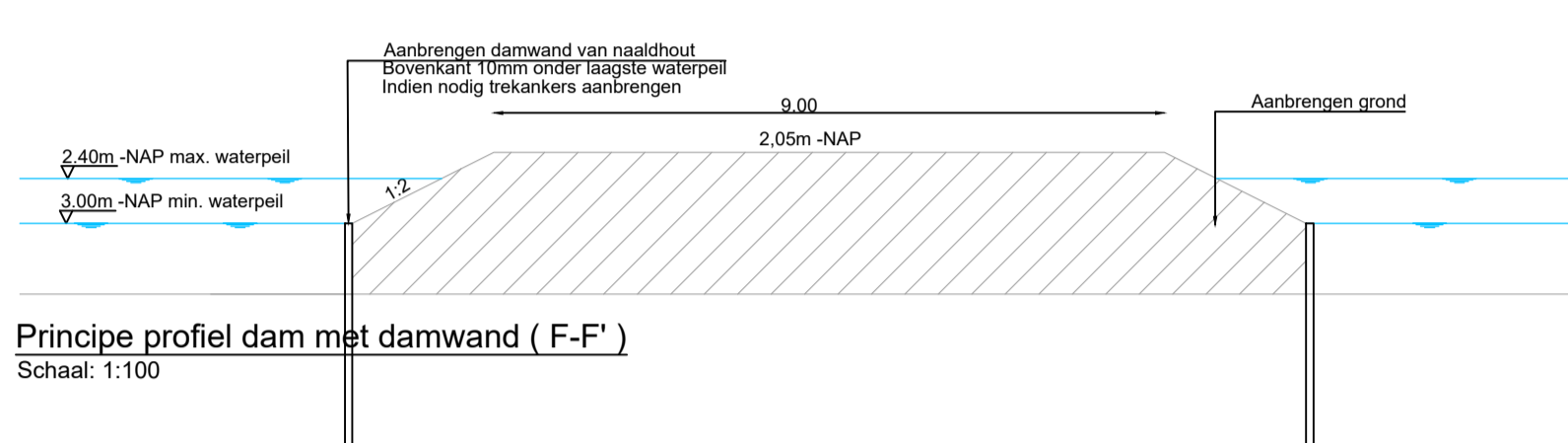
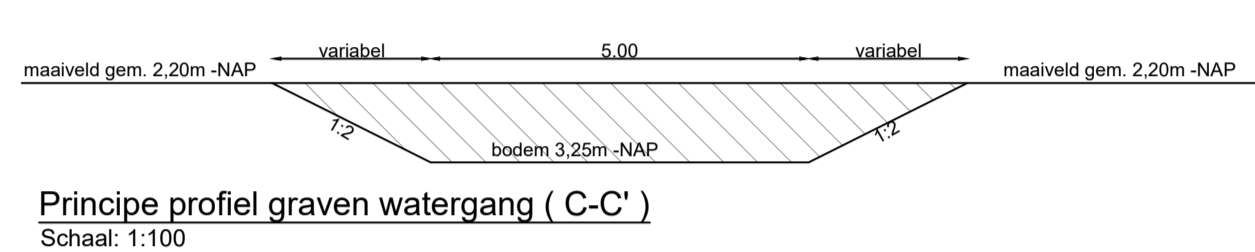
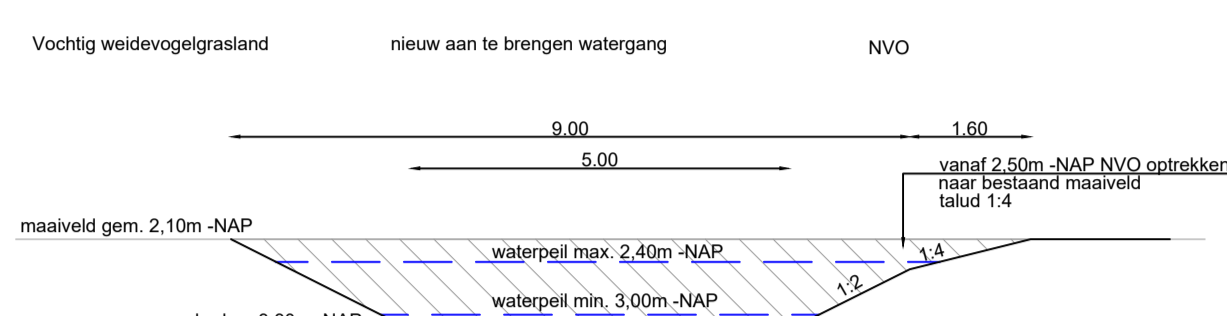
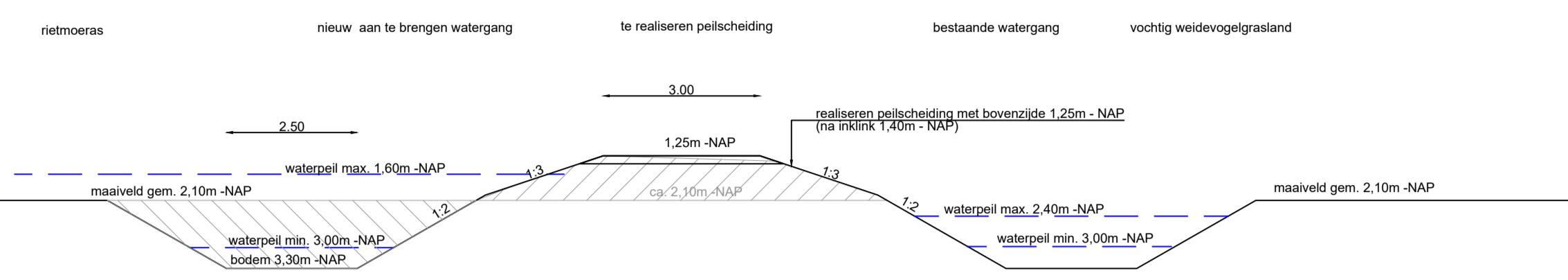
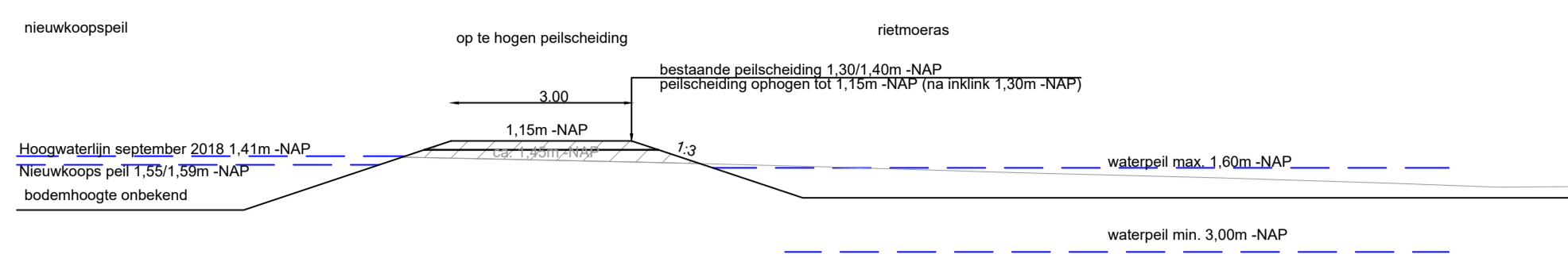


# DEELGEBIED 1 en 1a



- Algemene opmerkingen:
- Dammen: De exacte hoogte per dam wordt tijdens het werk bepaald. Bovenkant dam zal maximaal 0.4m hoger komen te liggen dan aangrenzend maaiveld.
  - Klepstuwen / inlaten: de exacte maatvoering wordt nog nader gedetailleerd. Bovenkant stuw/inlaat zal op maximaal 1.0m boven aangrenzend maaiveld komen te staan.
  - Pompen: het exacte type pomp met bijbehorende maten zal nog nader worden gedetailleerd. Bovenkant pomp zal op maximaal 1.5m boven aangrenzend maaiveld komen te staan.
  - Hekwerken: Bovenkant hekwerk komt op 1.20m boven maaiveld.

Maten in meters  
Materiaal maten in millimeters  
Hoogtematen t.o.v. N.A.P.

Project	Meijeergraslanden		Status: Definitief ontwerp				
Onderdeel	Profielen deelgebied 1						
Opdrachtgever	Natuurmonumenten						
Verenig	Wijziging	Datum	Getekend	Gekend	Projectnummer	Formaat	
D06	Concept	DO	03-06-2021	GdK	CP	9020	A0
D07	Definitief		25-11-2021	GdK	CP		Schaal: 1:100 / 1:50
D08	Definitief		21-12-2021	GdK	CP		Tekeningnummer: 05
D09	Definitief		27-11-2022	GdK	CP		Bijlagennummer: 05
						Getekend:	Datum aannemen:
						C. Palmer	30-11-2018
						Definitief	