
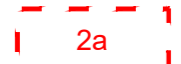
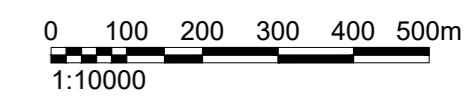
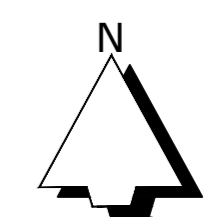


**Verklaring**

-  Topografie
-  2a Plangrens + deelgebiednr.



Maten in meters  
 Materiaalmaten in millimeters  
 Hoogtematen t.o.v. N.A.P.

Project	Meije graslanden	
Onderdeel	Planbegrenzing	
Opdrachtgever	Natuurmonumenten	



Versie	Wijziging	Datum	Getekend	Gezien	Projectnummer	Formaat
D1.0	definitief	22-12-2021			9020	A2
D1.0	definitief	14-03-2022			Schaal 1:10.000	Inventarisatiedatum
					Tekeningnummer 008.1	Bijlagenummer
					Getekend GdK	Datum aanmaken 24-11-2021

**Ontwerp**