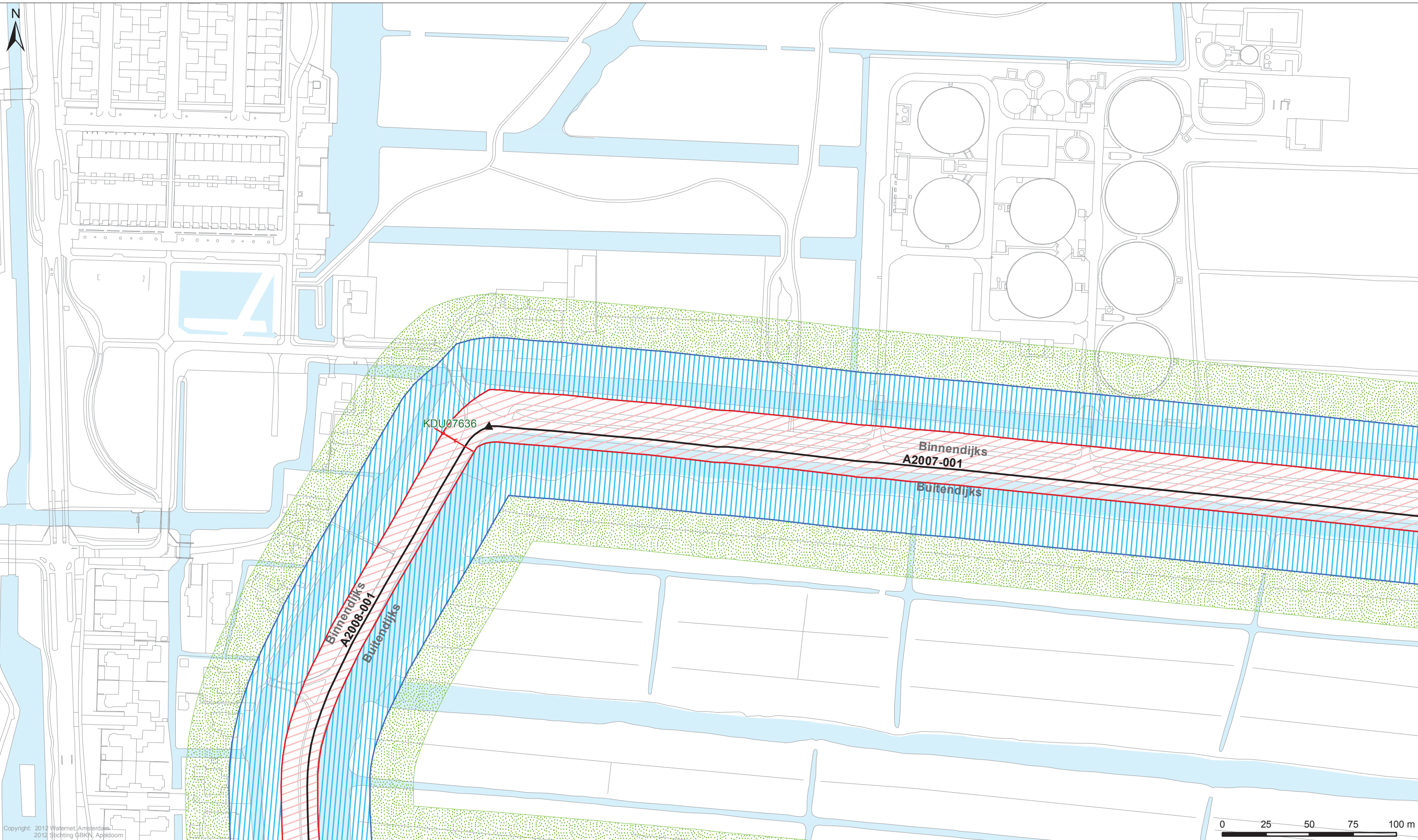


# LEGGER VAN SECUNDAIRE KERINGEN IN WESTERAMSTEL MET DE DAARTOE BEHORENDE KUNSTWERKEN

Dijkvak nieuwe naam	Dijktraject oude naam	eerste kaartblad	laatste kaartblad	knip	Gewoon Onderhoud	Buitengewoon Onderhoud	Maatgeven de Hoge Waterstand	Buitenbeschermingszone buiten	Beschermingszone buiten	Hoogte waterbodem	Kernzone buiten	Dijktafel -Hoogte	Kruinbreedte	Kernzone binnen	maaiveldhoogte binnenteen	Beschermingszone binnen	Buitenbeschermingszone binnen
A2006-001	AO3-2006C	7	9	1020	AGV	AGV	-2,17	n.v.t.	-48,20	-3,57	-3,00	-2,07	3,01	23,50	-5,10	41,55	n.v.t.
A2006-002	AO3-2006C	9	10	eind	AGV	AGV	-2,17	n.v.t.	-42,76	-3,57	-3,00	-2,07	12,46	28,71	-5,10	52,11	n.v.t.
A2007-001	AO3-2007C	10	11	eind	AGV	AGV	-2,17	-64,00	-39,00	-3,57	-9,00	-2,07	3,00	21,00	-5,07	51,00	76,00
A2008-001	AO3-2008C	11	15	2950	AGV	AGV	-1,93	-61,00	-36,00	-3,33	-6,00	-1,83	3,00	15,00	-4,83	45,00	70,00
A2008-002	AO3-2008C	15	16	eind	AGV	AGV	-1,93	-61,00	-36,00	-3,33	-6,00	-1,83	3,00	15,00	-4,83	45,00	70,00
A2022-001	AO3-2022C	22	23	300	AGV	AGV	-2,32	n.v.t.	-36,40	-3,72	-9,00	-2,22	3,04	26,00	-4,50	36,56	n.v.t.
A2022-002	AO3-2022C	23	23	700	AGV	AGV	-2,32	n.v.t.	-33,78	-3,72	-9,00	-2,22	4,50	24,00	-6,05	27,94	n.v.t.
A2022-003	AO3-2022C	23	25	eind	AGV	AGV	Zie Profiel A2022-001										
A2023-001	AO3-2023C	20	21	550	AGV	AGV	-2,32	n.v.t.	-47,56	-3,72	-9,00	-2,22	2,80	33,60	-5,52	56,90	n.v.t.
A2023-002	AO3-2023C	21	22	eind	AGV	AGV	-2,32	n.v.t.	-41,16	-3,72	-9,00	-2,22	3,00	27,30	-5,20	57,10	n.v.t.
A2024-001	AO3-2024C	16	17	800	AGV	AGV	-2,00	n.v.t.	-40,58	-3,40	-9,00	-1,90	3,00	28,00	-4,90	47,93	n.v.t.
A2024-002	AO3-2024C	17	19	2375	AGV	AGV	-2,00	n.v.t.	-35,18	-3,40	-3,00	-1,90	3,00	30,00	-4,90	34,47	n.v.t.
A2024-003	AO3-2024C	19	20	eind	AGV	AGV	-2,00	n.v.t.	-38,86	-3,40	-9,00	-1,90	3,00	25,00	-4,99	55,25	n.v.t.
A2025-001	AT3-2025X			1715	AGV	AGV/Rijnland	-1,79					-1,69					
A2026-001	AT3-2026X			640	AGV	AGV/Rijnland	-1,79					-1,69					
A2026-002	AT3-2026X			eind	AGV	AGV/Rijnland	-1,79					-1,69					
A2027-001	AT3-2027X			660	AGV	AGV/Rijnland	-1,79					-1,69					
A2027-002	AT3-2027X			eind	AGV	AGV/Rijnland	-1,79					-1,69					
A2029-002	AO3-2029C	28	30	1850	AGV	AGV	-1,56	-70,00	-45,00	-2,96	-9,00	-1,46	3,00	24,60	-5,06	60,60	85,60
A2029-003	AO3-2029C	30	31	2400	AGV	AGV	-1,59	-73,00	-48,00	-2,99	-9,00	-1,49	3,00	26,40	-5,39	65,40	90,40
A2029-004	AO3-2029C	31	32	3000	AGV	AGV	-1,59	-77,00	-52,00	-2,99	-9,00	-1,49	3,00	28,80	-5,79	71,80	96,80
A2029-005	AO3-2029C	32	32	3420	AGV	AGV	-1,59	-64,00	-39,00	-2,99	-9,00	-1,49	3,00	21,00	-4,49	51,00	76,00
A2029-006	AO3-2029C	32	33	eind	AGV	AGV	-1,59	-67,50	-42,50	-2,99	-9,00	-1,49	3,00	23,10	-4,84	56,60	81,60
A2030-001	AO3-2030C	33	33	200	AGV/eigenaar	AGV	-1,59	-70,00	-45,00	-2,99	-9,00	-1,49	3,00	24,60	-5,09	60,60	85,60
A2030-002	AO3-2030C	33	34	910	AGV	AGV	-1,59	-74,00	-49,00	-2,99	-9,00	-1,49	3,00	27,00	-5,49	67,00	92,00
A2030-003	AO3-2030C	34	36	2320	AGV	AGV	-1,59	-79,00	-54,00	-2,99	-9,00	-1,49	3,00	30,00	-5,99	75,00	100,00
A2030-004	AO3-2030C	36	37	eind	AGV	AGV	-1,53	-79,50	-54,50	-2,93	-9,00	-1,43	3,00	30,30	-5,98	75,80	100,80
A2031-001	AO3-2031C	37	41	2675	AGV/eigenaar	AGV	-1,53	-79,50	-54,50	-2,93	-9,00	-1,43	3,00	30,30	-5,98	75,80	100,80
A2031-002	AO3-2031C	41	42	eind	AGV	AGV	-1,53	-81,00	-56,00	-2,93	-9,00	-1,43	3,00	31,20	-6,13	78,20	103,20
A2036-001	AO3-2036C	1	5	eind	AGV/eigenaar	AGV	-1,85	n.v.t.	-50,00	-3,25	-9,00	-1,75	3,08	17,80	-3,75	53,10	n.v.t.
A2037-001	AO3-2037C	25	27	1360	AGV	AGV	-1,41	n.v.t.	-46,10	-2,81	-9,00	-1,31	3,00	18,60	-4,50	48,60	n.v.t.
A2037-002	AO3-2037C	27	28	eind	AGV	AGV	-1,41	n.v.t.	-42,08	-2,81	-6,00	-1,31	3,00	26,40	-4,10	55,40	n.v.t.
A2038-001	AO3-2038C	5	7	1430	AGV	AGV	-1,66	n.v.t.	-35,48	-3,06	-9,00	-1,56	3,00	23,82	-3,59	39,50	n.v.t.
A2038-002	AO3-2038C	7	7	eind	AGV	AGV	-1,66	n.v.t.	-38,68	-3,06	-9,00	-1,56	3,00	29,10	-6,50	47,80	n.v.t.
A2040-001	AT3-2040X	25	25	eind													

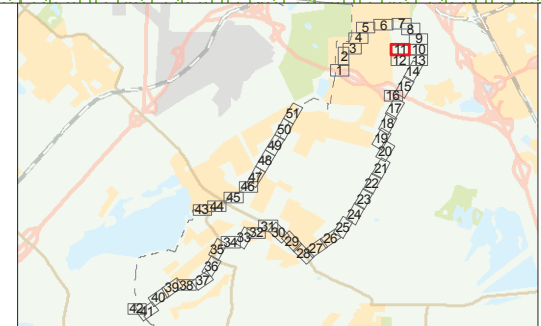
Omschrijving	Verklaring
Dijkvak nieuwe naam	Eenduidige nummering van dijkvakken (bijvoorbeeld A516-001)
Dijktraject oude naam	Dijktraject nummer die voorheen gehanteerd werd
Eerste kaartblad	Eerste kaart in boek waar kadevak ligt en leggerprofiel geldt
Laatste kaartblad	Laatste kaart in boek waar kadevak ligt en leggerprofiel geldt
Groene tekst	Profiel berekend a.h.v. toetsing
Rode tekst	Zoneringen bepaald a.h.v. generieke Keurregels, hier gelden standaardprofielen.
Zwarte tekst	Nieuw dijktraject of nog niet overgedragen dijktraject, nog geen uitgangspunten vastgelegd
Maatvoering zoneringen	Afstanden zoneringen gerelateerd aan referentielijn (negatief is buitendijks, positief is binnendijks) zijn in meters.
Maatvoering hoogtes	De hoogtematen zijn weergegeven in m t.o.v. NAP



Copyright: 2012 Waternet, Amsterdam  
2012 Stichting GBKN, Apeldoorn

- Legenda**
- Keringen**
- Referentielijn
  - Kernzone
  - Binnenbeschermingszone
  - Buitenbeschermingszone
- Overig**
- Afwijkende onderhoudsverplichting
  - Water
  - Overige topografie

- Kunstwerken**
- Gemalen
  - Bruggen
  - Stuwen
  - Duikers
  - Inlaten
  - Sifons
  - Sluizen



**LEGGER VAN DE SECUNDAIRE WATERKERINGEN IN WESTERAMSTEL  
MET DE DAARTOE BEHORENDE KUNSTWERKEN**

Vastgesteld door het Algemeen Bestuur van het Hoogheemraadschap  
Amstel, Gooi en Vecht bij besluit AB BBV12.0649 d.d. 13-12-2012

J. de Bondt dijkgraaf

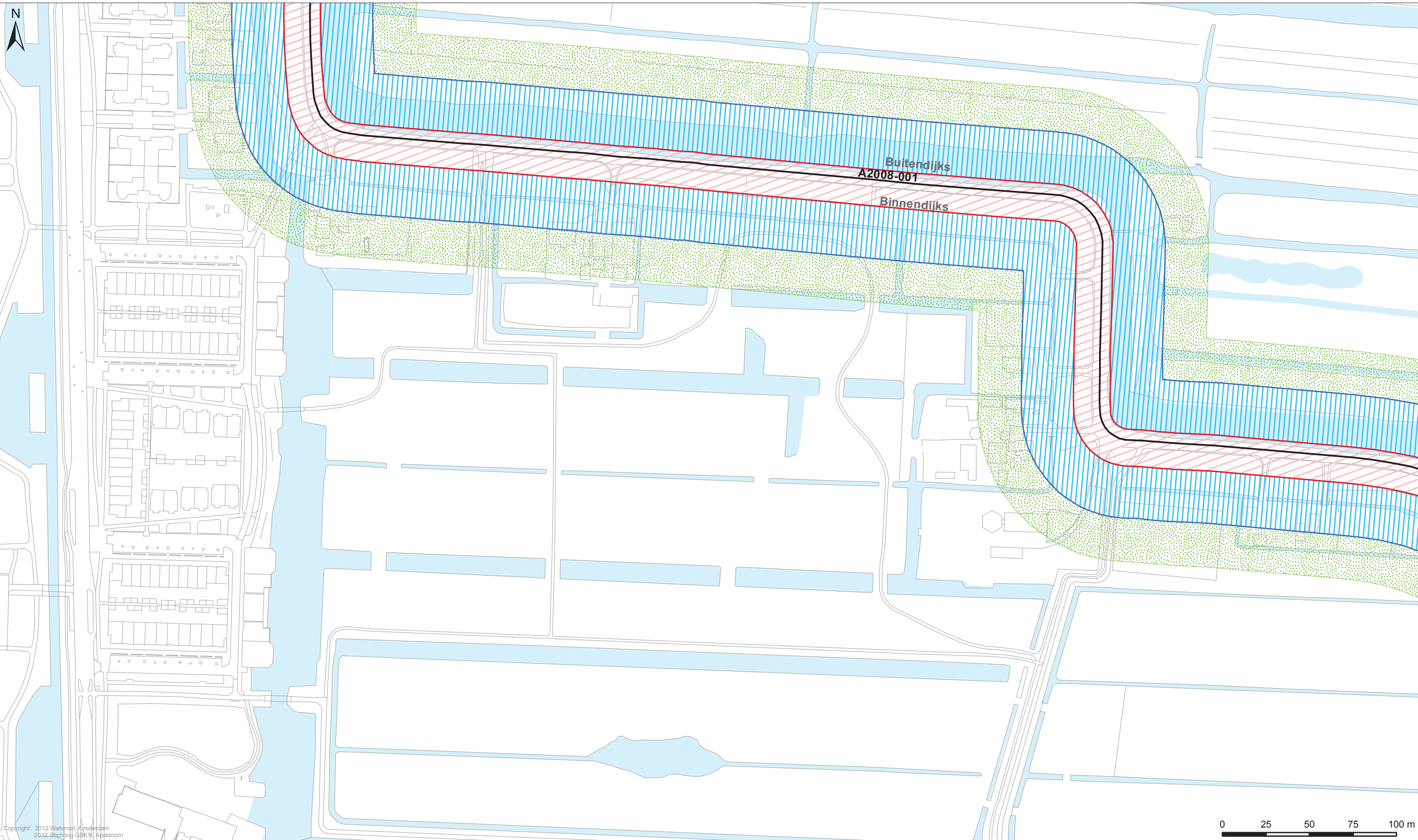
Drs. H.J. Kelderman secretaris-directeur

**Hoogheemraadschap Amstel, Gooi en Vecht**

Bezoekadres:  
Korte Ouderkerkerdijk 7  
1096 AC Amsterdam  
Tel. 0900-9394

Kaartblad 11

Datum: 22-10-2012    Formaat: A3    Schaal: 1:2.000    Kaartnummer: IB20120162 11

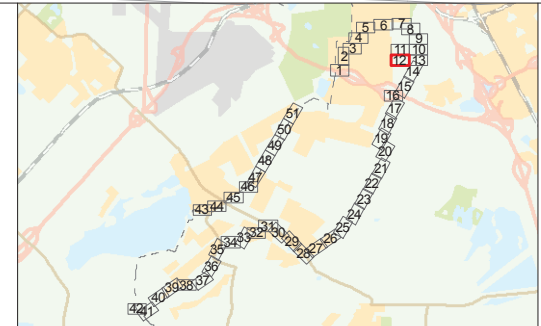


Copyright: 2012 Watermet, Amsterdam  
2012 Stichting GBKN, Apeldoorn



- Legenda**
- Keringen**
- Referentielijn
  - Kernzone
  - Binnenbeschermingszone
  - Buitenbeschermingszone
- Overig**
- Afwijkende onderhoudsverplichting
  - Water
  - Overige topografie

- Kunstwerken**
- Gemalen
  - Bruggen
  - Stuwen
  - Duikers
  - Inlaten
  - Sifons
  - Sluizen



**LEGGER VAN DE SECUNDAIRE WATERKERINGEN IN WESTERAMSTEL  
MET DE DAARTOE BEHORENDE KUNSTWERKEN**


Vastgesteld door het Algemeen Bestuur van het Hoogheemraadschap  
Amstel, Gooi en Vecht bij besluit AB BBV12.0649 d.d. 13-12-2012

J. de Bondt  
dijkgraaf

Drs. H.J. Kelderman  
secretaris-directeur

**Hoogheemraadschap Amstel, Gooi en Vecht**

Bezoekadres:  
Korte Ouderkerkerdijk 7  
1096 AC Amsterdam  
Tel. 0900-9394



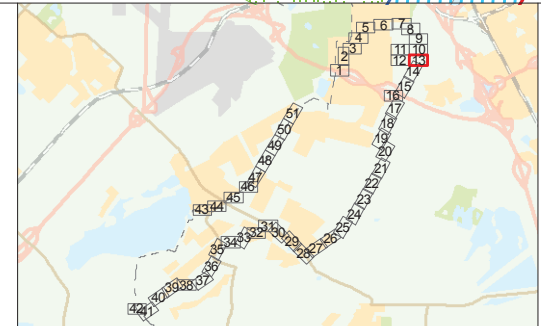
Kaartblad 12



Copyright: 2012 Waternet, Amsterdam  
2012 Stichting GBKN, Apeldoorn

- Legenda**
- Keringen**
- Referentielijn
  - Kernzone
  - Binnenbeschermingszone
  - Buitenbeschermingszone
- Overig**
- Afwijkende onderhoudsverplichting
  - Water
  - Overige topografie

- Kunstwerken**
- Gemalen
  - Bruggen
  - Stuwen
  - Duikers
  - Inlaten
  - Sifons
  - Sluizen



**LEgger VAN DE SECUNDAIRE WATERKERINGEN IN WESTERAMSTEL  
MET DE DAARTOE BEHORENDE KUNSTWERKEN**


Vastgesteld door het Algemeen Bestuur van het Hoogheemraadschap Amstel, Gooi en Vecht bij besluit AB BBV12.0649 d.d. 13-12-2012

J. de Bondt  
dijkgraaf

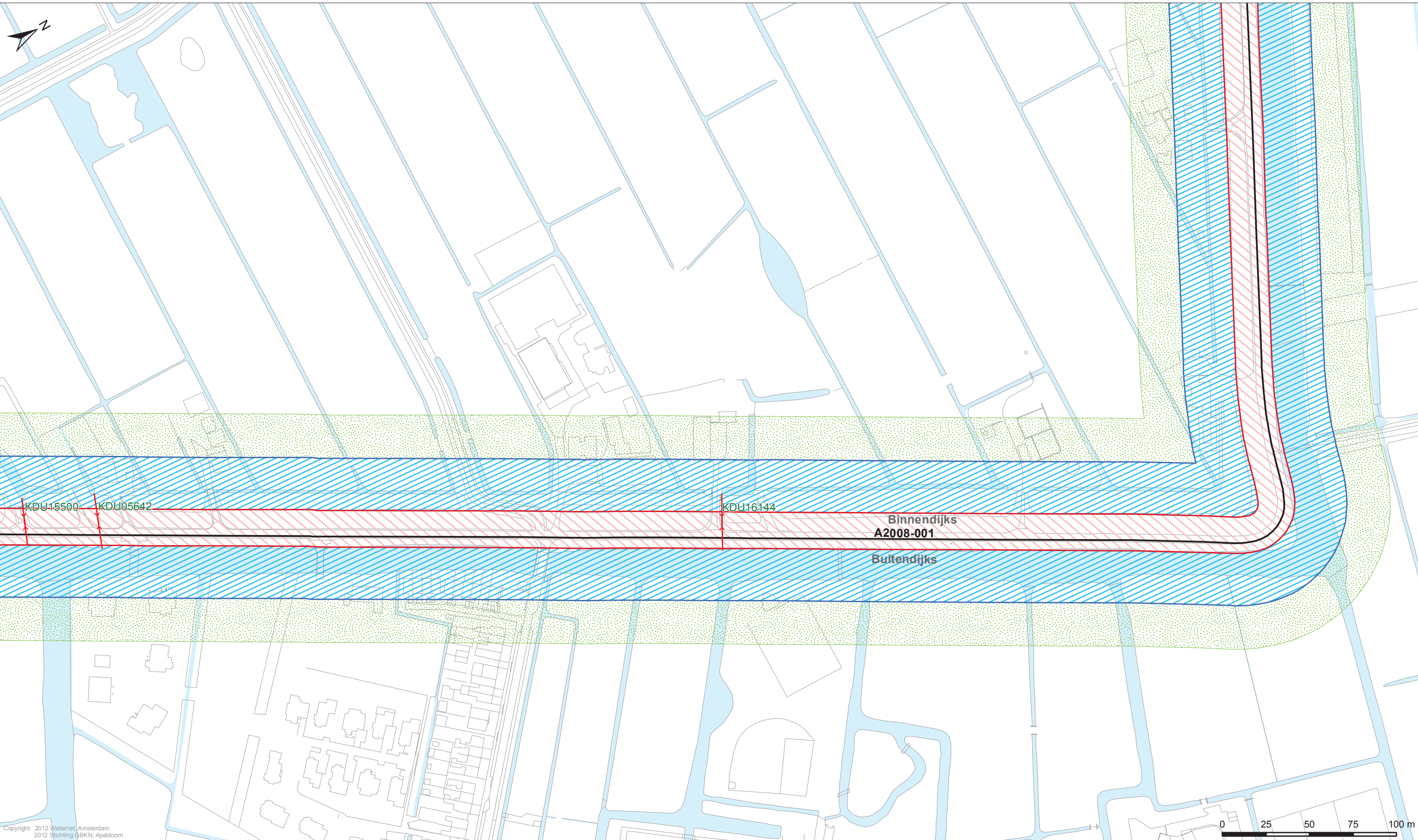
Drs. H.J. Kelderman  
secretaris-directeur

**Hoogheemraadschap Amstel, Gooi en Vecht**

Bezoekadres:  
Korte Ouderkerkerdijk 7  
1096 AC Amsterdam  
Tel. 0900-9394



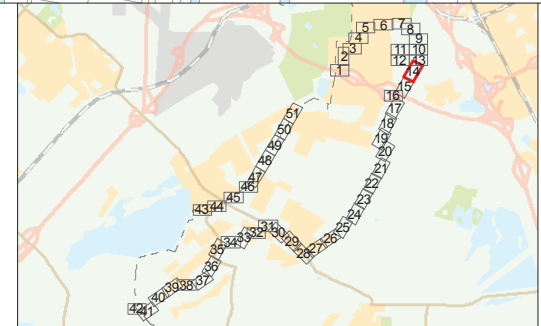
Kaartblad 13



Copyright: 2012 Waternet, Amsterdam  
2012 Stichting GBKN, Apeldoorn

- Legenda**
- Keringen**
- Referentielijn
  - Kernzone
  - Binnenbeschermingszone
  - Buitenbeschermingszone
- Overig**
- Afwijkende onderhoudsverplichting
  - Water
  - Overige topografie

- Kunstwerken**
- Gemalen
  - Bruggen
  - Stuwen
  - Duikers
  - Inlaten
  - Sifons
  - Sluizen



**LEGGER VAN DE SECUNDAIRE WATERKERINGEN IN WESTERAMSTEL  
MET DE DAARTOE BEHORENDE KUNSTWERKEN**


Vastgesteld door het Algemeen Bestuur van het Hoogheemraadschap  
Amstel, Gooi en Vecht bij besluit AB BBV12.0649 d.d. 13-12-2012

J. de Bondt  
dijkgraaf

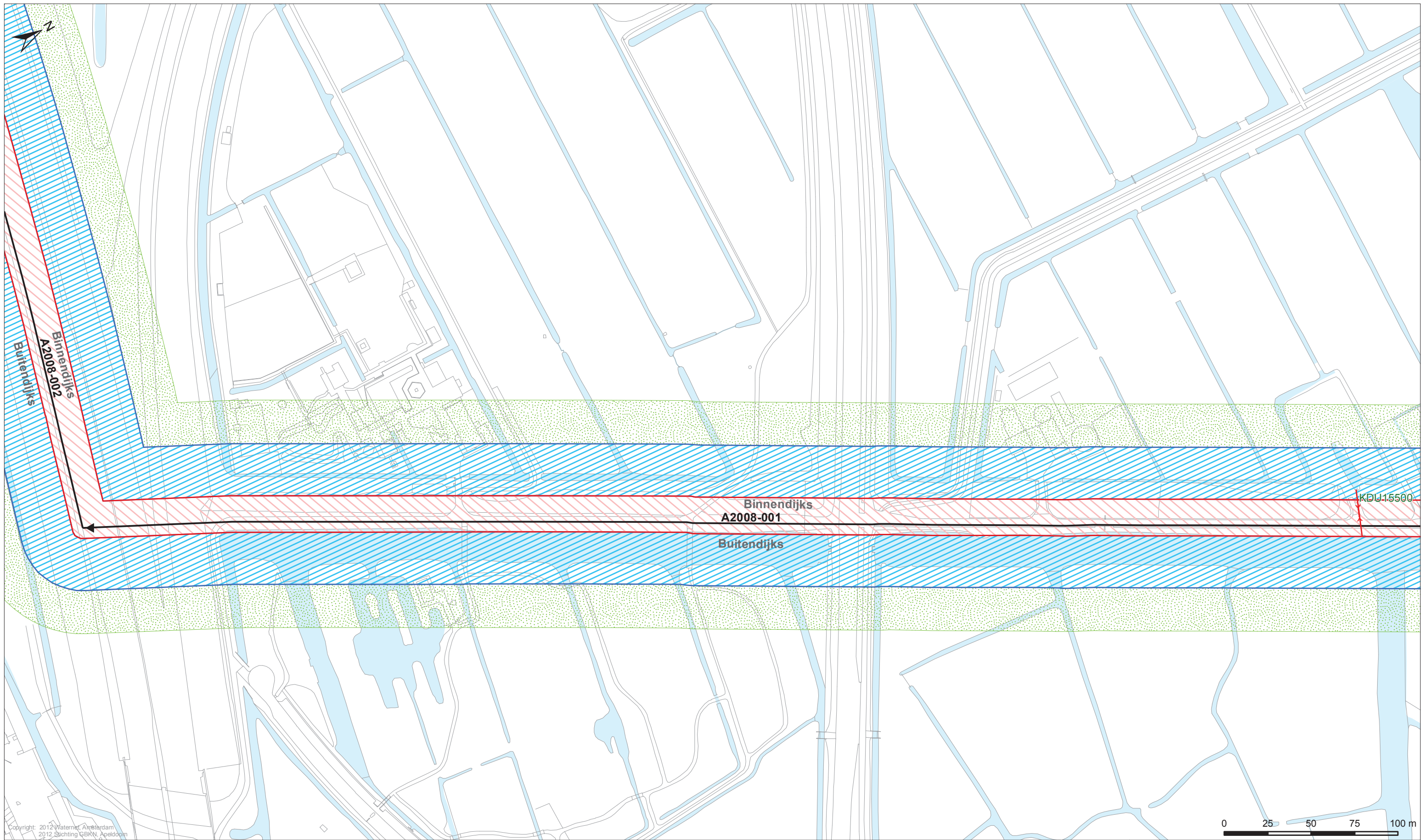
Drs. H.J. Kelderman  
secretaris-directeur

**Hoogheemraadschap Amstel, Gooi en Vecht**

Bezoekadres:  
Korte Ouderkerkdijk 7  
1096 AC Amsterdam  
Tel. 0900-9394



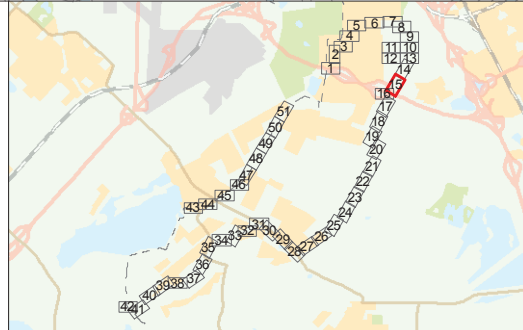
Kaartblad 14



Copyright: 2012 Watermaatschappij Amsterdam  
2012 Stichting GBKN, Apeldoorn

- Legenda**
- Keringen**
- Referentielijn
  - Kernzone
  - Binnenbeschermingszone
  - Buitenbeschermingszone
- Overig**
- Afwijkende onderhoudsverplichting
  - Water
  - Overige topografie

- Kunstwerken**
- Gemalen
  - Bruggen
  - Stuwen
  - Duikers
  - Inlaten
  - Sifons
  - Sluizen



**LEGGER VAN DE SECUNDAIRE WATERKERINGEN IN WESTERAMSTEL  
MET DE DAARTOE BEHORENDE KUNSTWERKEN**

Vastgesteld door het Algemeen Bestuur van het Hoogheemraadschap  
Amstel, Gooi en Vecht bij besluit AB BBV12.0649 d.d. 13-12-2012

J. de Bondt  
dijkgraaf

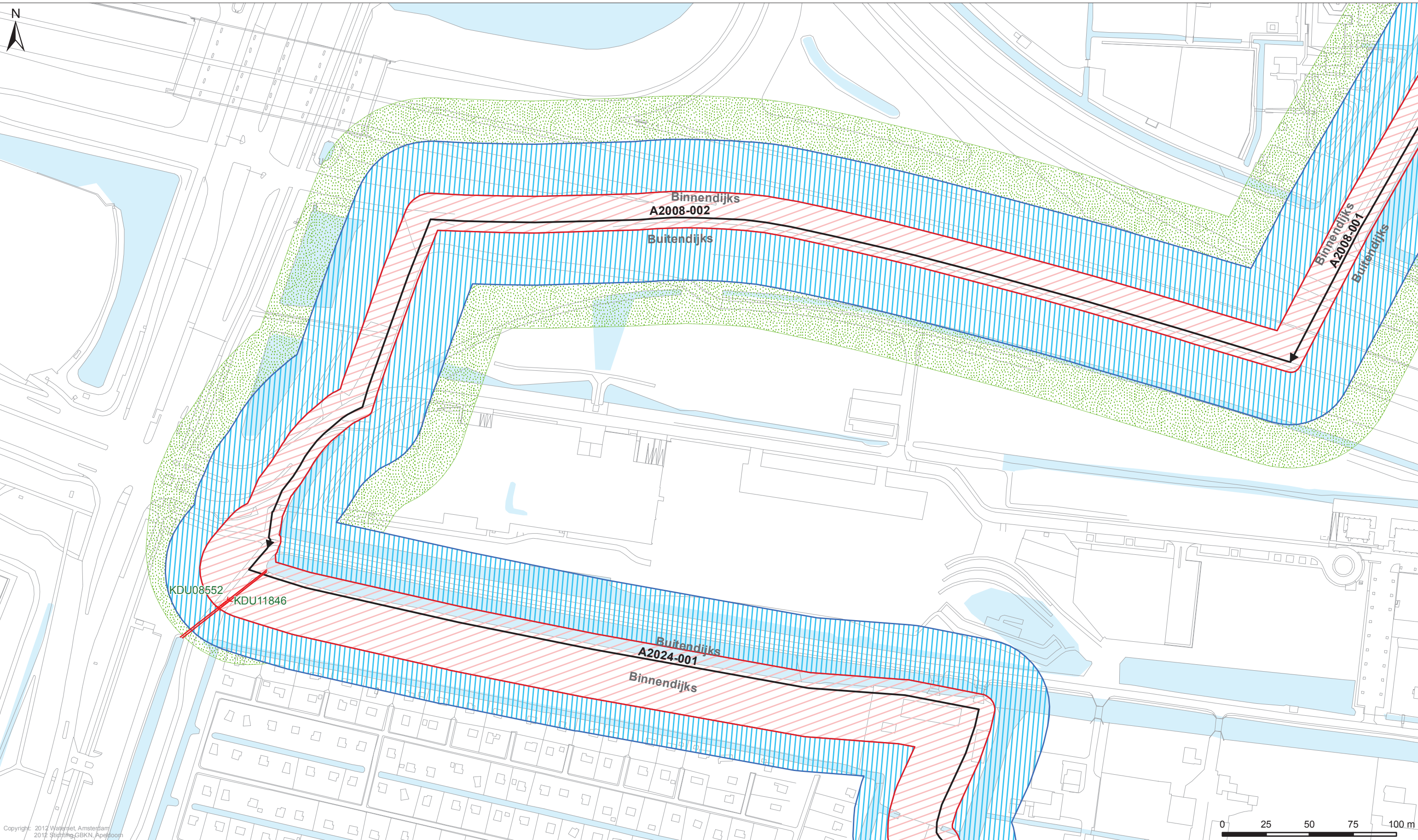
Drs. H.J. Kelderman  
secretaris-directeur

**Hoogheemraadschap Amstel, Gooi en Vecht**

Bezoekadres:  
Korte Ouderkerkerdijk 7  
1096 AC Amsterdam  
Tel. 0900-9394

Kaartblad 15

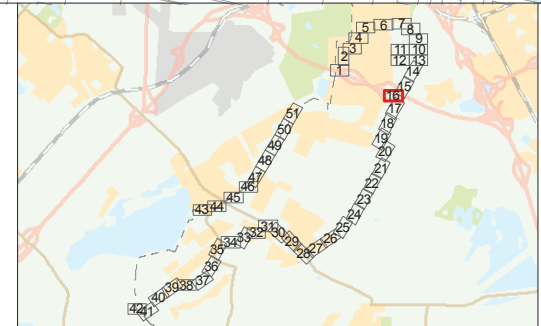
Datum: 22-10-2012	Formaat: A3	Schaal: 1:2.000	Kaartnummer: IB20120162 15
-------------------	-------------	-----------------	----------------------------



Copyright: 2012 Watermet, Amsterdam  
2012 Stichting GBKN, Apeldoorn

- Legenda**
- Keringen**
- Referentielijn
  - Kernzone
  - Binnenbeschermingszone
  - Buitenbeschermingszone
- Overig**
- Afwijkende onderhoudsverplichting
  - Water
  - Overige topografie

- Kunstwerken**
- Gemalen
  - Bruggen
  - Stuwen
  - Duikers
  - Inlaten
  - Sifons
  - Sluizen



**LEGGER VAN DE SECUNDAIRE WATERKERINGEN IN WESTERAMSTEL  
MET DE DAARTOE BEHORENDE KUNSTWERKEN**

Vastgesteld door het Algemeen Bestuur van het Hoogheemraadschap Amstel, Gooi en Vecht bij besluit AB BBV12.0649 d.d. 13-12-2012

J. de Bondt  
dijkgraaf

Drs. H.J. Kelderman  
secretaris-directeur

**Hoogheemraadschap Amstel, Gooi en Vecht**

Bezoekadres:  
Korte Ouderkerkerdijk 7  
1096 AC Amsterdam  
Tel. 0900-9394



Kaartblad 16