





-  Exploitiiegrens
-  Exploitiieggebied opp. ca. 14.894 m<sup>2</sup>
-  Eigendom gemeente Utrecht
-  Eigendom De Staat

GEMEENTE CATHARIJNE  
SECTIE D

GEWIJZIGD	
05-11-2020	EvB
10-11-2020	EvB
16-11-2020	EvB
18-11-2020	EvB
14-12-2020	EvB
02-02-2021	TM
09-07-2021	JM



OVERZICHTSTEKENING		
Overzicht exploitatiegebied De Munt		
Ruimtelijke informatievoorziening	Formaat:A4	TEKENINGNUMMER A 39.641
Get. 	Datum:16-10-2020	
Schaal: 1:1200		
\$\$pentabel\$\$		