








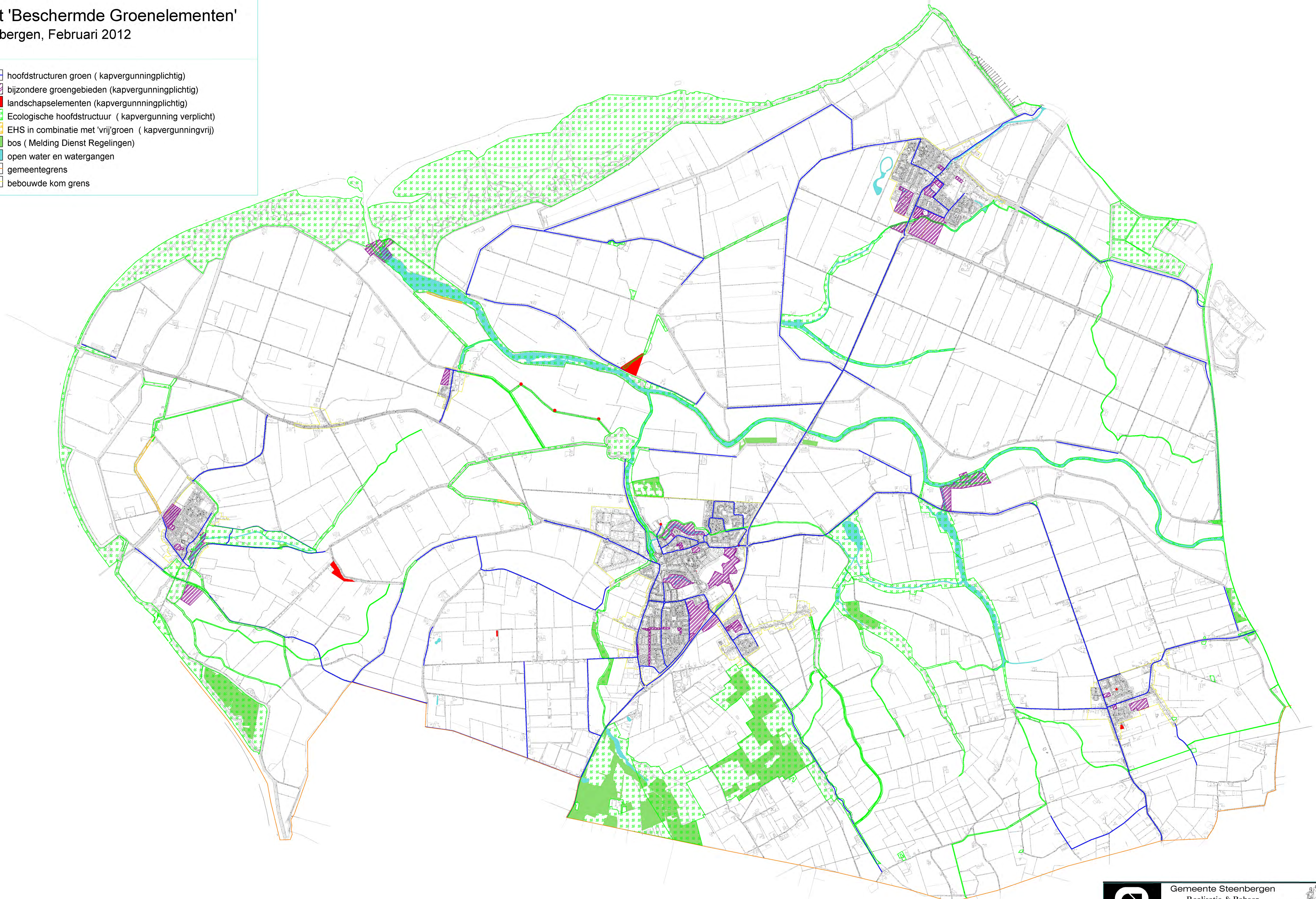


Kaart 'Beschermd Groenelementen'

Steenbergen, Februari 2012

-  hoofdstructuren groen (kapvergunningplichtig)
-  bijzondere groengebieden (kapvergunningplichtig)
-  landschapselementen (kapvergunningplichtig)
-  Ecologische hoofdstructuur (kapvergunning verplicht)
-  EHS in combinatie met 'vrij'groen (kapvergunningvrij)
-  bos (Melding Dienst Regelingen)
-  open water en watergangen
-  gemeentegrens
-  bebouwde kom grens



		Gemeente Steenbergen Realisatie & Beheer			
		Gemeente Steenbergen kaart 'Beschermd groenelementen' Bijlage bij Bestuursverordening Steenbergen 2010			
schaal *	formaat A0	tek. nummer *	bestek *	Naam	Datum
datum 22-02-2012	getekend	F. Jansen	Periode	Periode	Periode