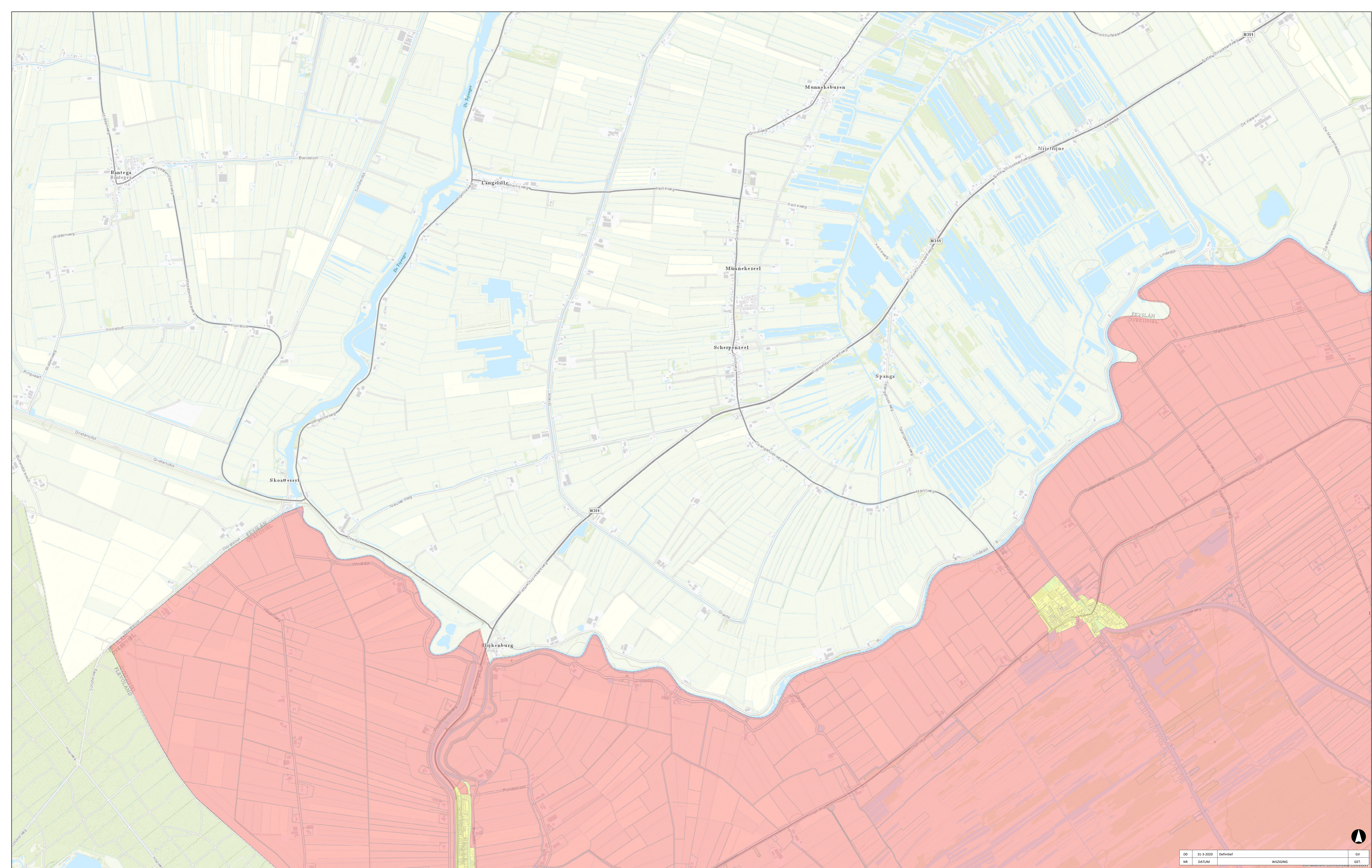


DO	31-3-2020	Definitief		GV
NR	DATUM	WIJZIGING		GET.

OPDRACHTGEVER	GIS SPECIALIST	SCHAAL
Steenwijkerland	G.G.H. Vermeulen	1:30.000
PROJECTOMSCHRIJVING	PROJECTLEIDER	FORMAAT
Steenwijkerland hemelwaterverordening	G. Hulsman	A0
KAARTTITEL	DATUM	BLAD IN BLADEN
Overzichtskaart hemelwaterverordening	31-3-2020	0 van 10
KAARTNUMMER	STATUS	WIZIENR
0457287-NRO	Definitief	DO
	www.anteagroup.nl	

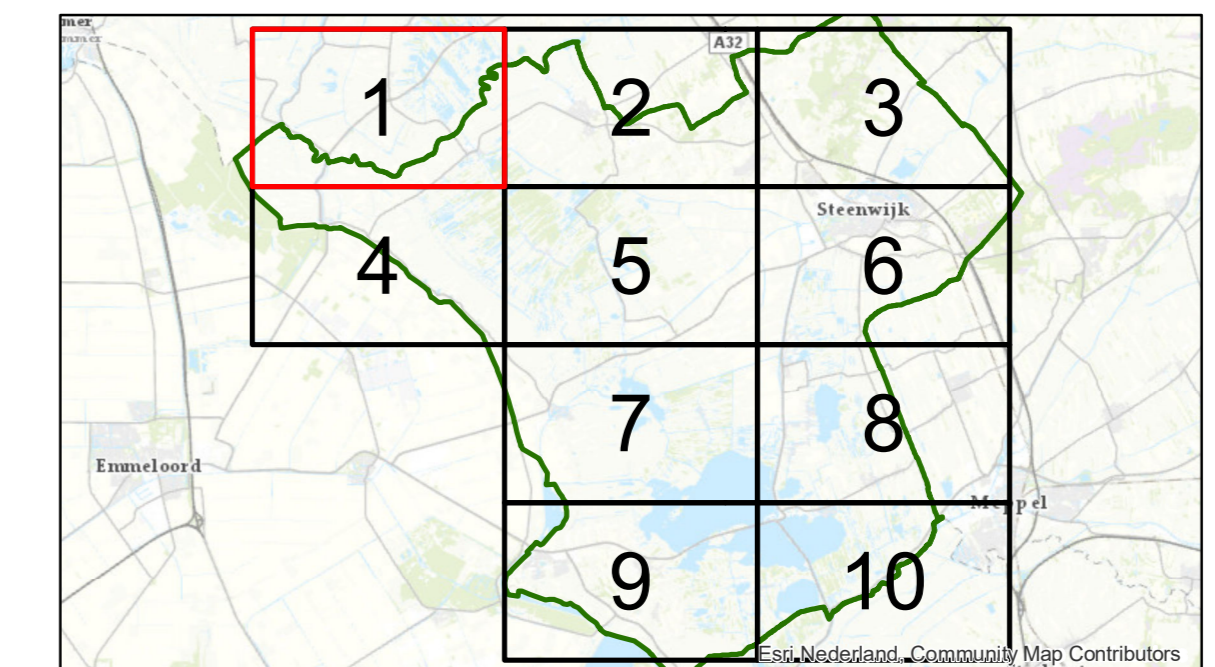




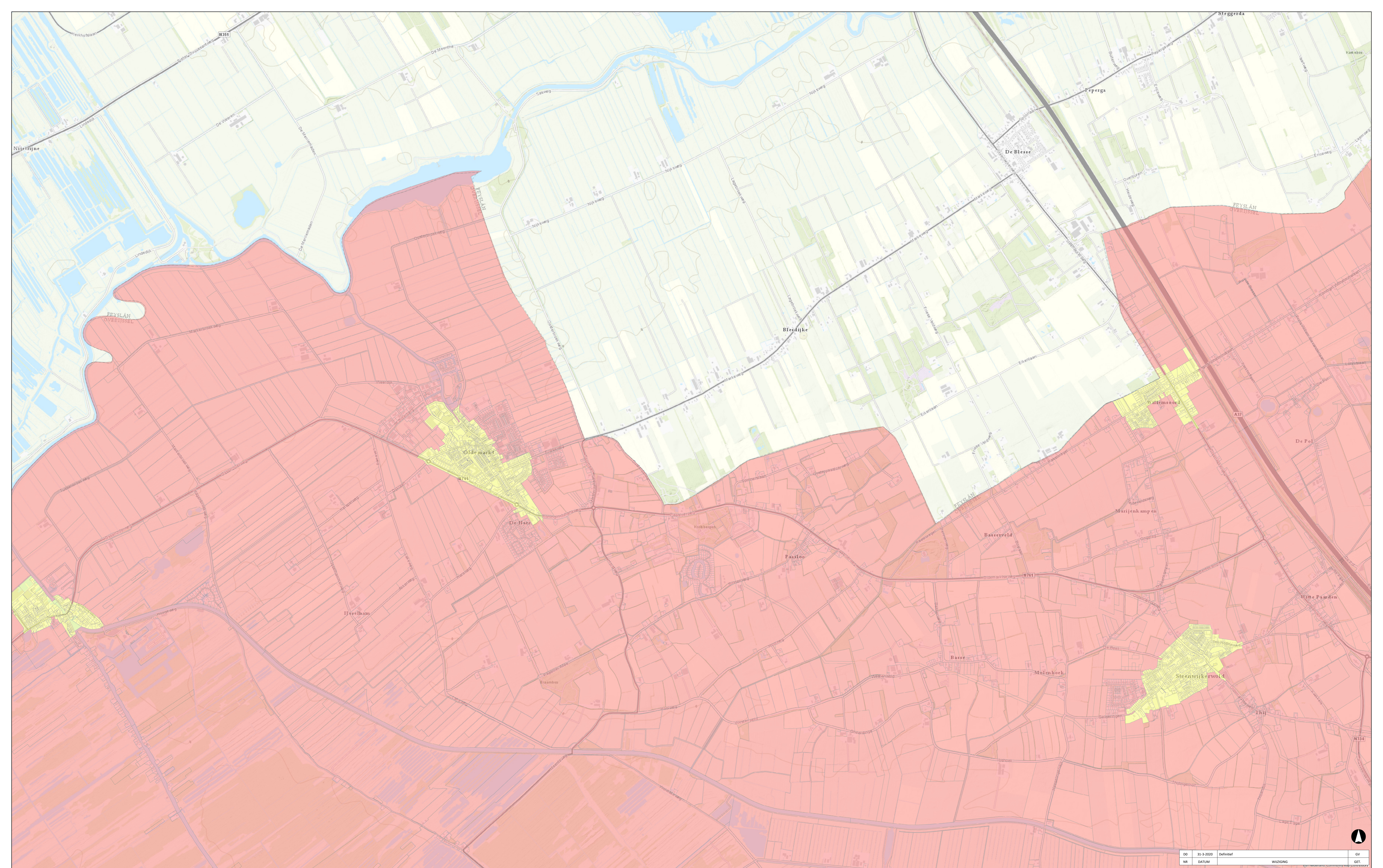
DO	31-3-2020	Definitief		GV
NR	DATUM	WIZIGING		GET.

Legenda

- Hemelwaterscheidingsgebied (lozen hemel- en grondwater op openbare vuilwaterriolering niet toegestaan)
- Geen hemelwaterscheidingsgebied (lozen hemel- en grondwater op openbare vuilwaterriolering toegestaan)



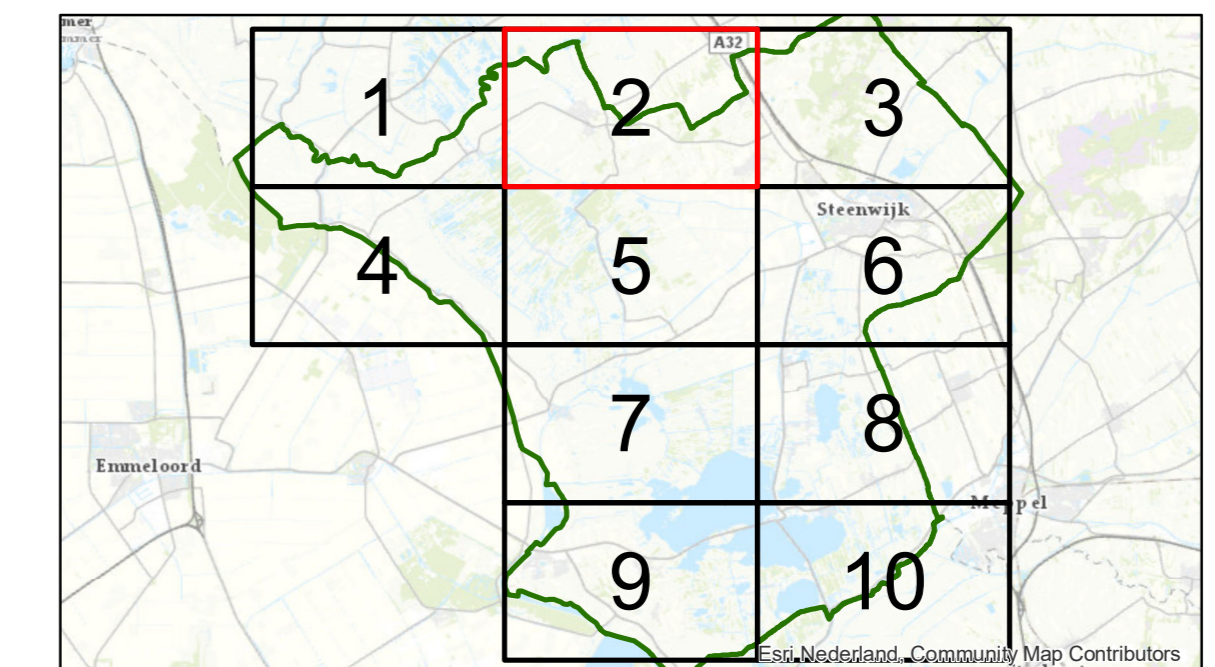
<p>OPDRACHTGEVER Steenwijkerland</p> <p>PROJECTOMSCHRIJVING Steenwijkerland hemelwaterverordening</p> <p>KAARTITEL Detailkaarten hemelwaterverordening Ossenzijl, kaart: 1</p> <p>KAARTNUMMER 0457287-NR1</p>	<p>SCHAAL 1:10.000</p> <p>FORMAAT A0</p> <p>BLAD IN BLADEN 1 van 10</p> <p>WIZIE NR DO</p> <p>www.anteagroup.nl</p> <p>anteagroup</p>
---	--



DO	31-3-2020	Definitief		GV
NR	DATUM	WIZIGING		GET.

Legenda

- Hemelwaterscheidingsgebied (lozen hemel- en grondwater op openbare vuilwaterriolering niet toegestaan)
- Geen hemelwaterscheidingsgebied (lozen hemel- en grondwater op openbare vuilwaterriolering toegestaan)



OPDRACHTGEVER
 Steenwijkerland

PROJECTOMSCHRIJVING
 Steenwijkerland hemelwaterverordening

KAARTITEL
 Detailkaarten hemelwaterverordening
 Oldemarkt, kaart: 2

KAARTNUMMER
 0457287-NR2

OPDRACHTGEVER
 G.G.H. Vermeulen
 PROJECTLEIDER
 G. Hulsman

DATUM
 31-3-2020

STATUS
 Definitief

SCHAAL
 1:10.000

FORMAAT
 A0

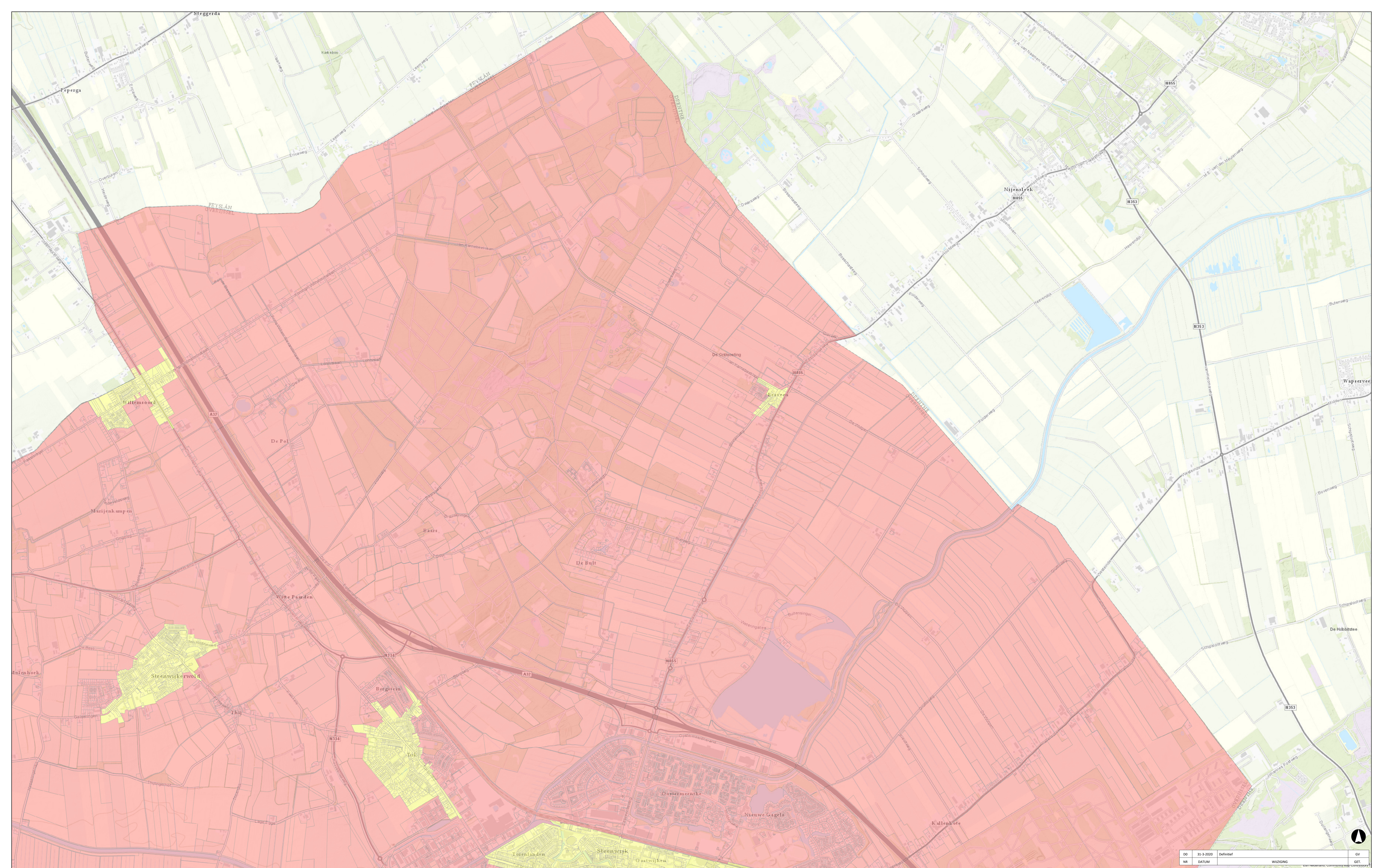
BLAD IN BLADEN
 2 van 10

WIZIENR
 DO

www.anteagroup.nl

anteagroup

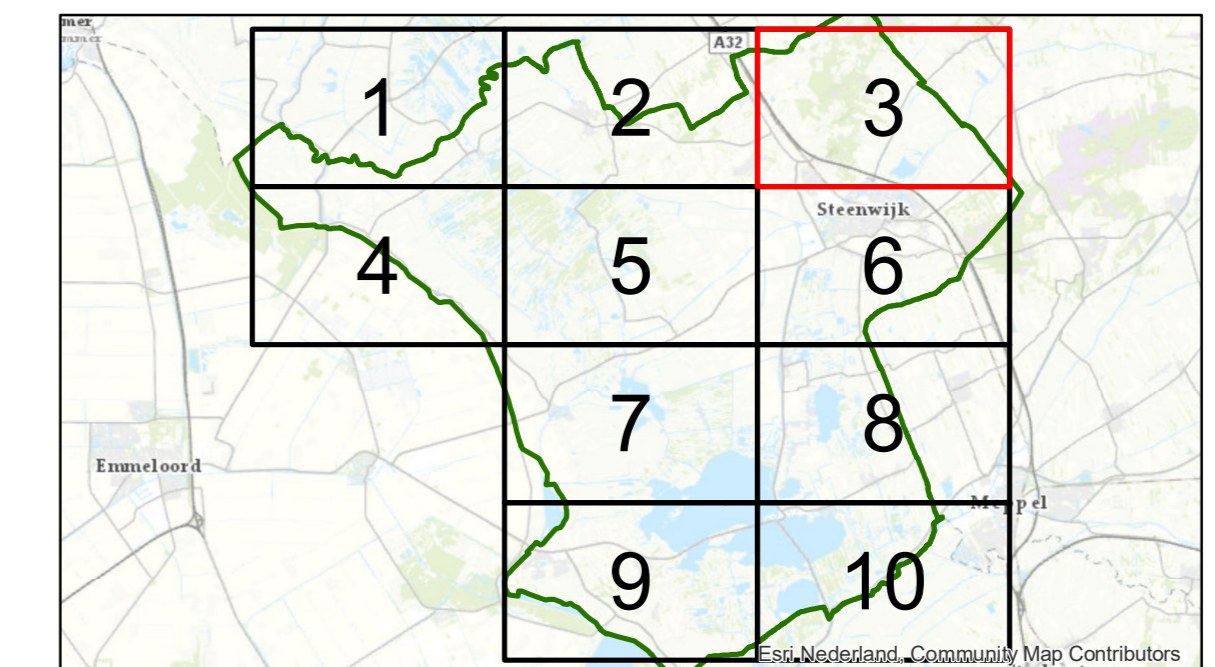
© Projectnr.02020Steenwijkerland/Hemelwaterverordening/Hemelwaterverordening.nrd



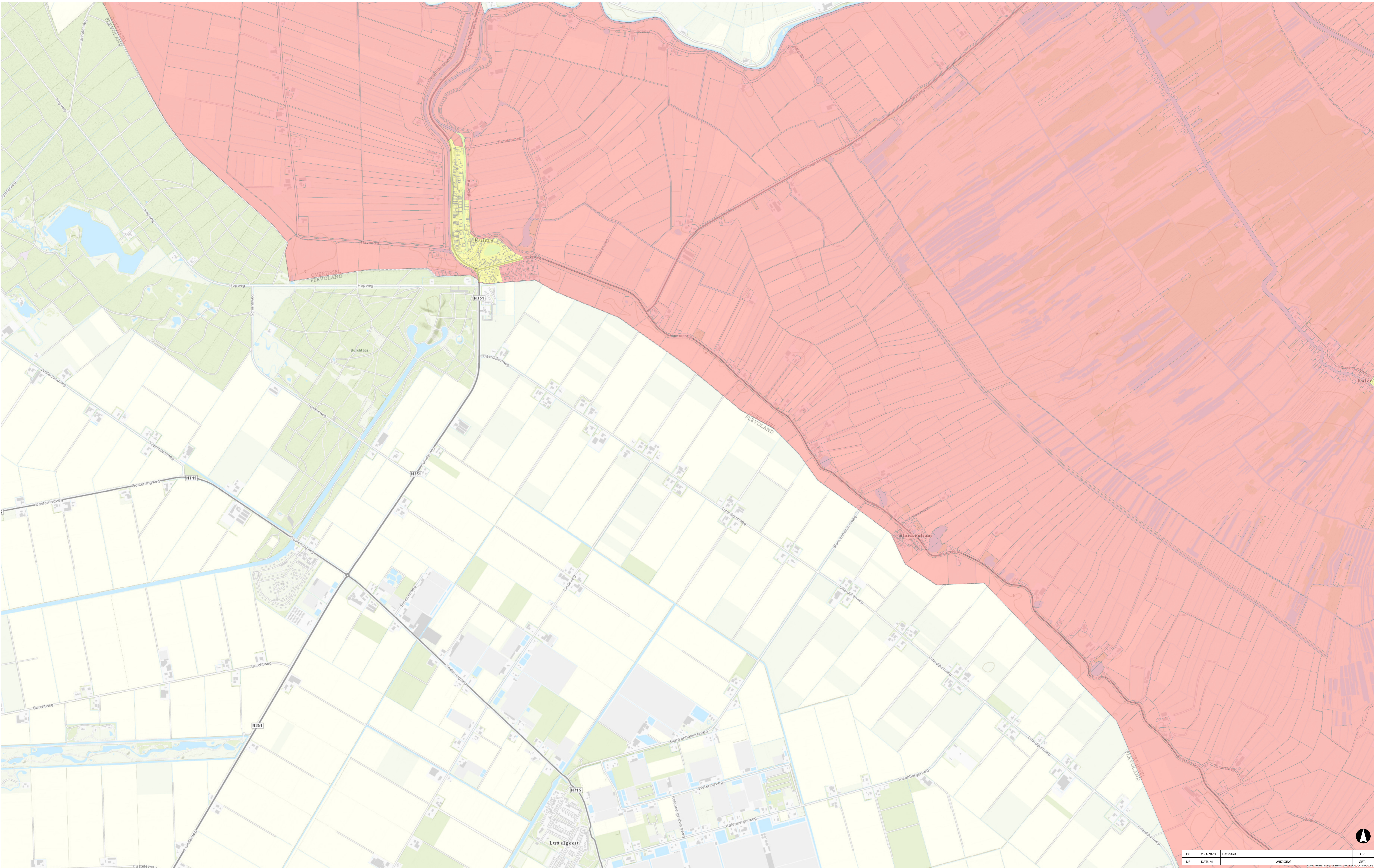
DO	31-3-2020	Definitief		GV
NR	DATUM	WIZIGING		GET.

Legenda

- Hemelwaterscheidingsgebied (lozen hemel- en grondwater op openbare vuilwaterriolering niet toegestaan)
- Geen hemelwaterscheidingsgebied (lozen hemel- en grondwater op openbare vuilwaterriolering toegestaan)



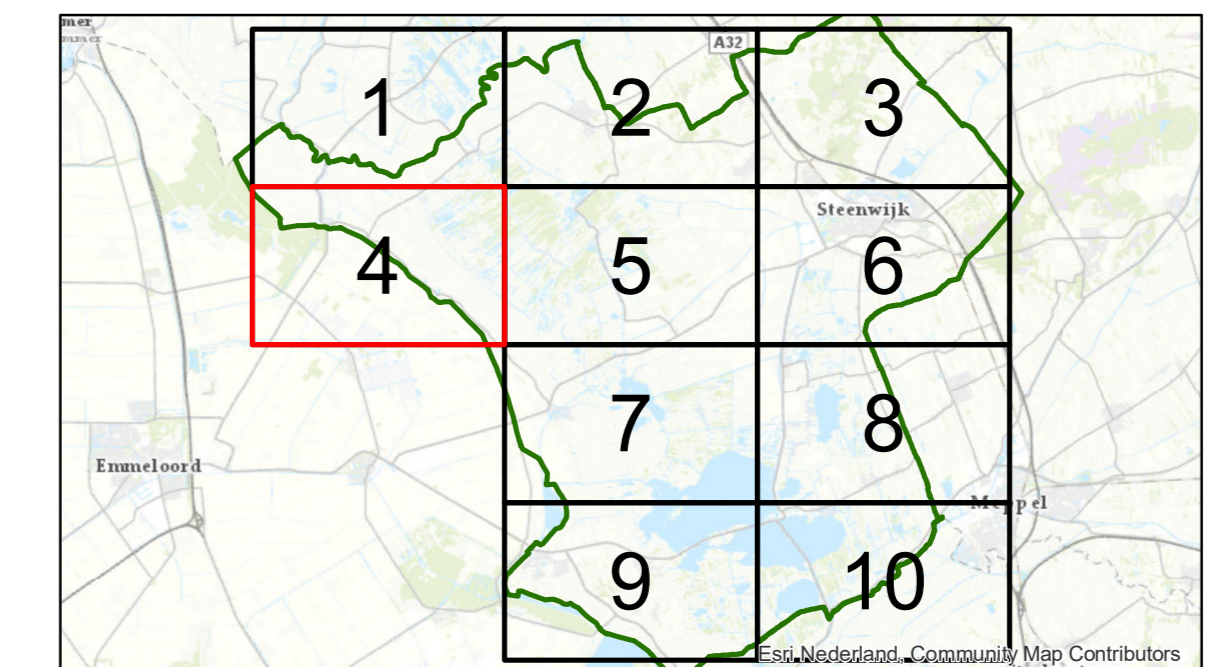
<p>OPDRACHTGEVER Steenwijkerland</p> <p>PROJECTOMSCHRIJVING Steenwijkerland hemelwaterverordening</p> <p>KAARTTITEL Detailkaarten hemelwaterverordening Steenwijk, kaart: 3</p> <p>KAARTNUMMER 0457287-NR3</p>	<p>SCHAAL 1:10.000</p> <p>FORMAAT A0</p> <p>BLAD IN BLADEN 3 van 10</p> <p>WIZIENR DO</p> <p>www.anteagroup.nl</p> <p>anteagroup</p>
---	---



DO	31-3-2020	Definitief		GV
NR	DATUM	WIZIGING		GET.

Legenda

- Hemelwaterscheidingsgebied (lozen hemel- en grondwater op openbare vuilwaterriolering niet toegestaan)
- Geen hemelwaterscheidingsgebied (lozen hemel- en grondwater op openbare vuilwaterriolering toegestaan)



OPDRACHTGEVER
 Steenwijkerland

PROJECTOMSCHRIJVING
 Steenwijkerland hemelwaterverordening

KAARTITEL
 Detailkaarten hemelwaterverordening
 Kuinre en Blankenham, kaart: 4

KAARTNUMMER
 0457287-NR4

OPDRACHTGEVER
 G.G.H. Vermeulen
 PROJECTLEIDER
 G. Hulsman

DATUM
 31-3-2020

STATUS
 Definitief

SCHAAL
 1:10.000

FORMAAT
 A0

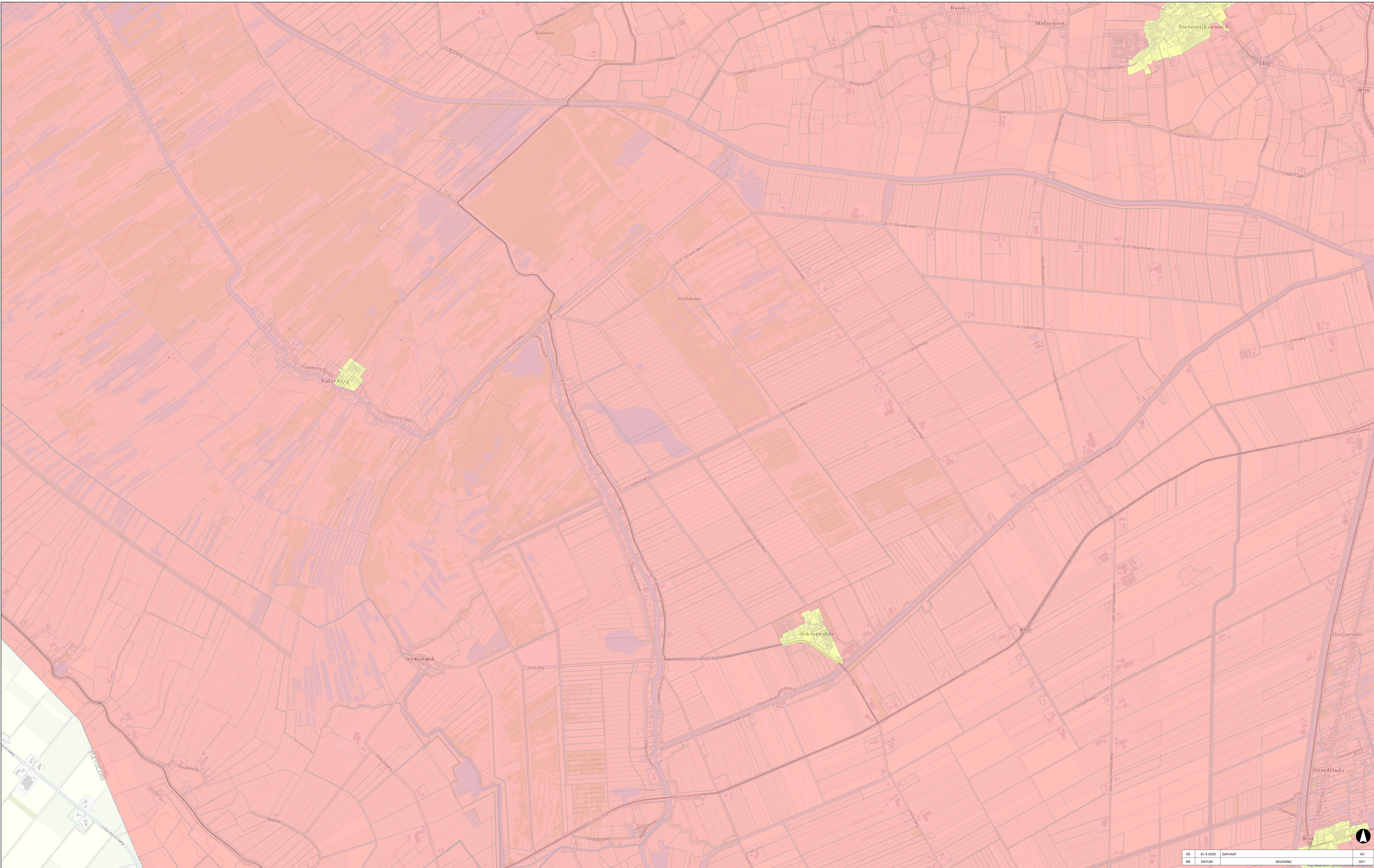
BLAD IN BLADEN
 4 van 10

WIZIENR
 DO

www.anteagroup.nl

anteagroup

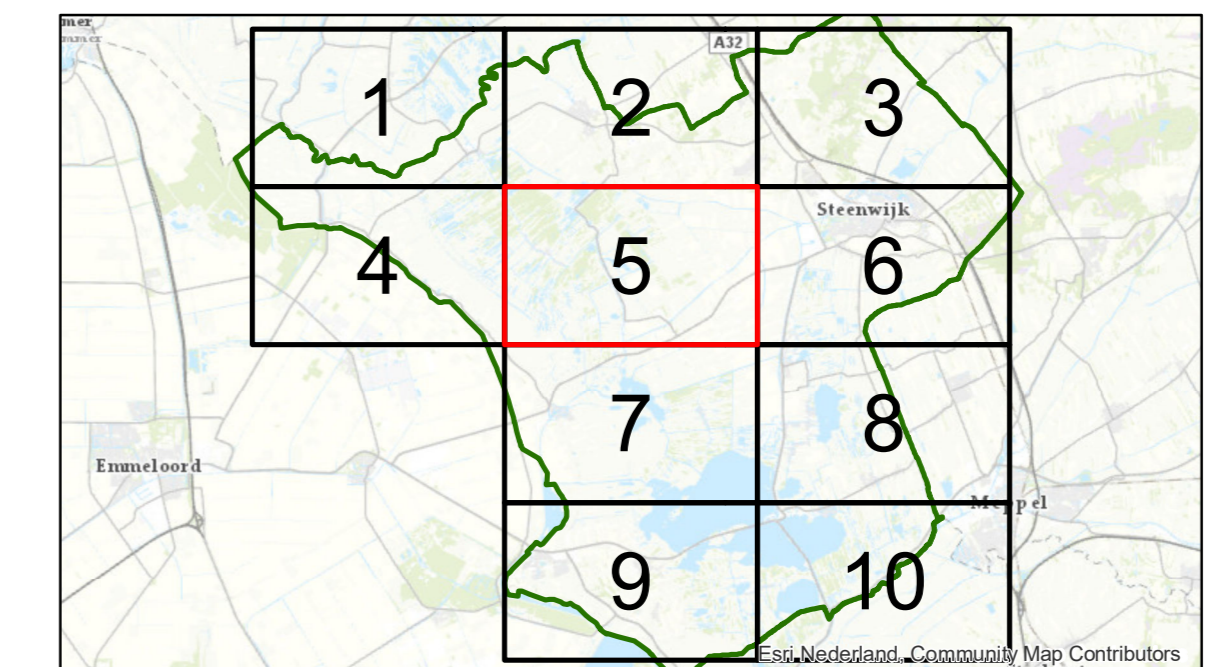
© | Projectnr: 0205 | Steenwijkerland | hemelwaterverordening | hemelwaterverordening.nls



DO	31-3-2020	Definitief	GV
NR	DATUM	WIZIGING	GET

Legenda

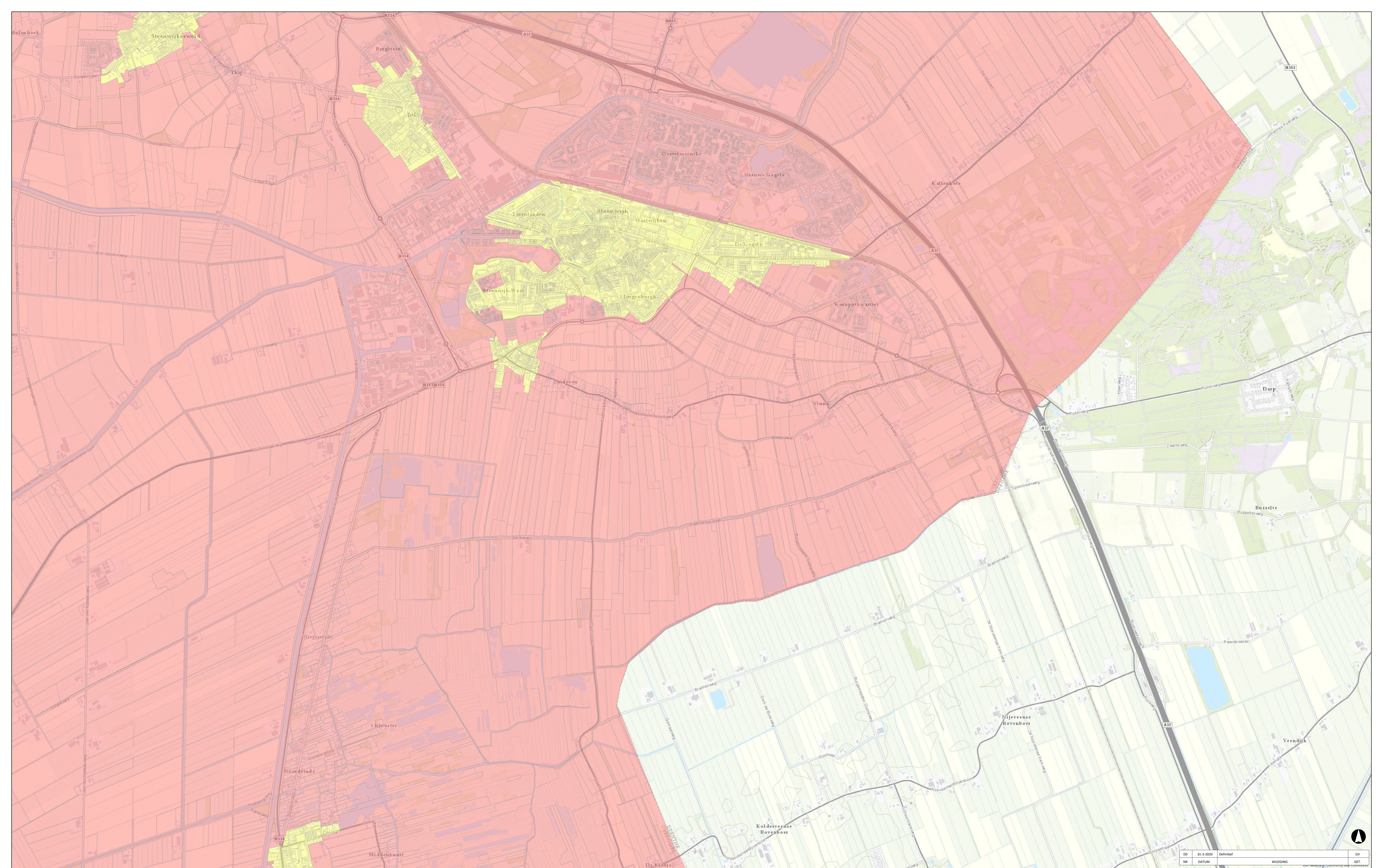
- Hemelwaterscheidingsgebied (lozen hemel- en grondwater op openbare vuilwaterriolering niet toegestaan)
- Geen hemelwaterscheidingsgebied (lozen hemel- en grondwater op openbare vuilwaterriolering toegestaan)



OPDRACHTGEVER		GIS SPECIALIST	SCHAAL
PROJECTOMSCHRIJVING	Steenwijkerland hemelwaterverordering	G.G.H. Vermeulen	1:10.000
KAARTITEL	Detailkaarten hemelwaterverordering	PROJECTLEIDER	FORMAAT
KAARTNUMMER	0457287-NR5	G. Hulsman	A0
		DATUM	BLAD IN BLADEN
		31-3-2020	5 van 10
		STATUS	WIZIENR
		Definitief	DO
		www.anteagroup.nl	



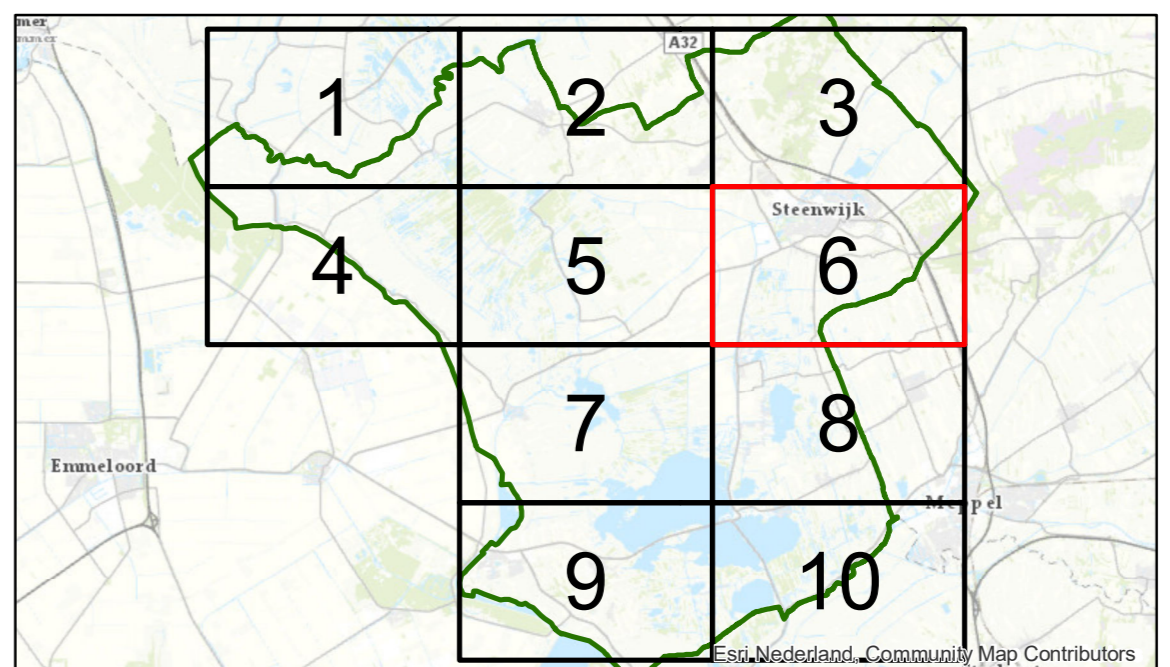
© | Projectnr: 0205 | Steenwijkerland | Hemelwaterverordering | Hemelwaterverordering.mxd



DO	31-3-2020	Definitief	GV
NR	DATUM	WIZIGING	GET.

Legenda

- Hemelwaterscheidingsgebied (lozen hemel- en grondwater op openbare vuilwaterriolering niet toegestaan)
- Geen hemelwaterscheidingsgebied (lozen hemel- en grondwater op openbare vuilwaterriolering toegestaan)



OPDRACHTGEVER: **Steenwijkerland**

PROJECTOMSCHRIJVING: Steenwijkerland hemelwaterverordening

KAARTITEL: Detailkaarten hemelwaterverordening Steenwijk en Tuk, kaart: 6

KAARTNUMMER: 0457287-NR6

SCHAAL: 1:10.000

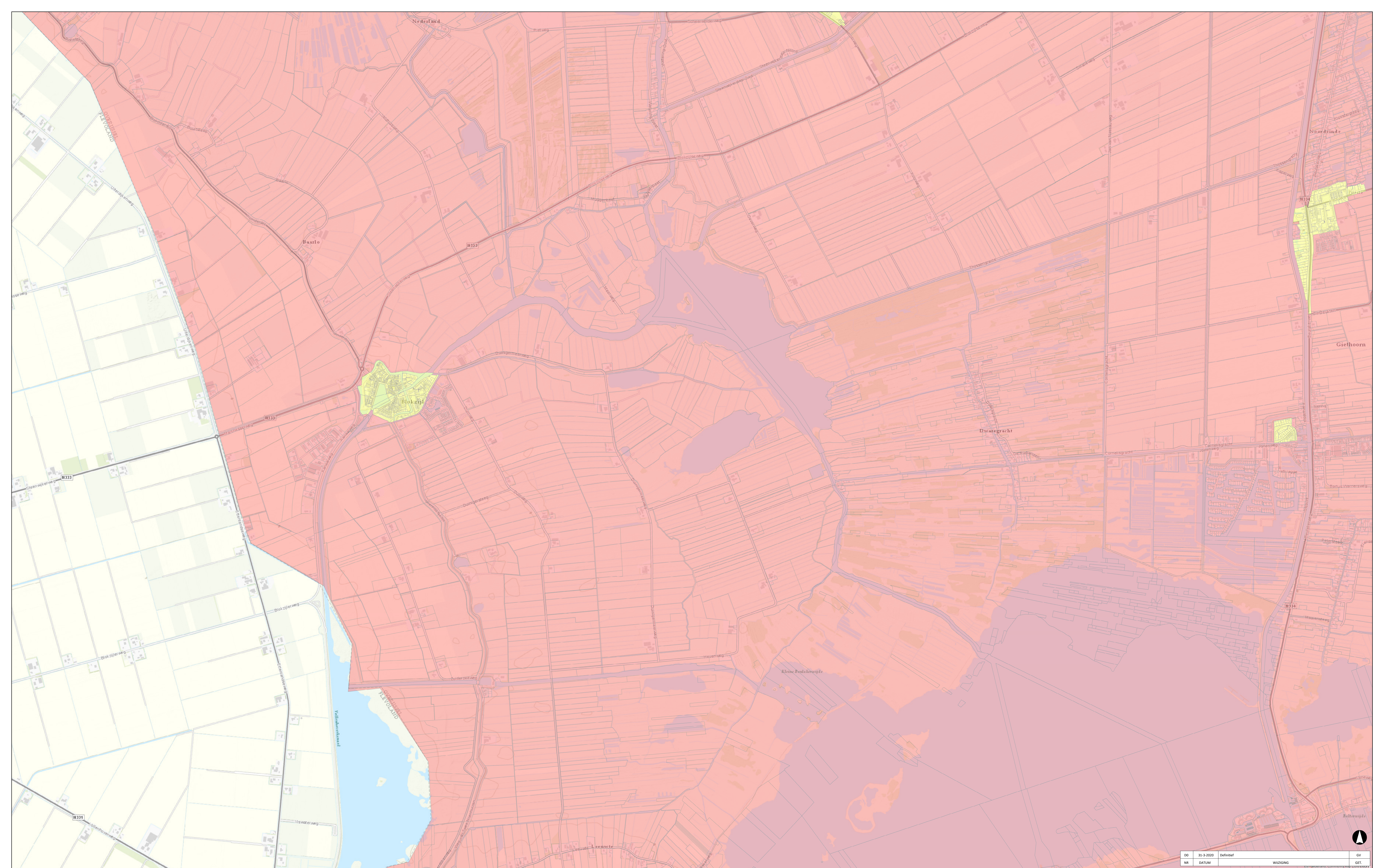
FORMAAT: A0

BLAD IN BLADEN: 6 van 10

WIZIE NR: DO

www.anteagroup.nl

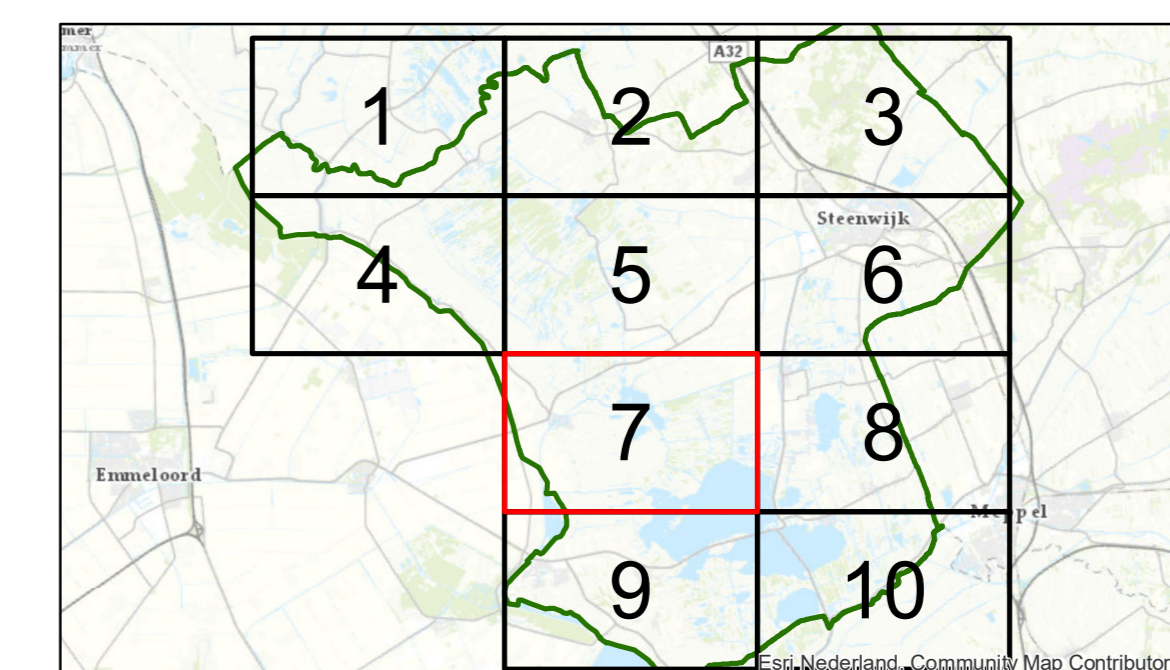
anteagroup



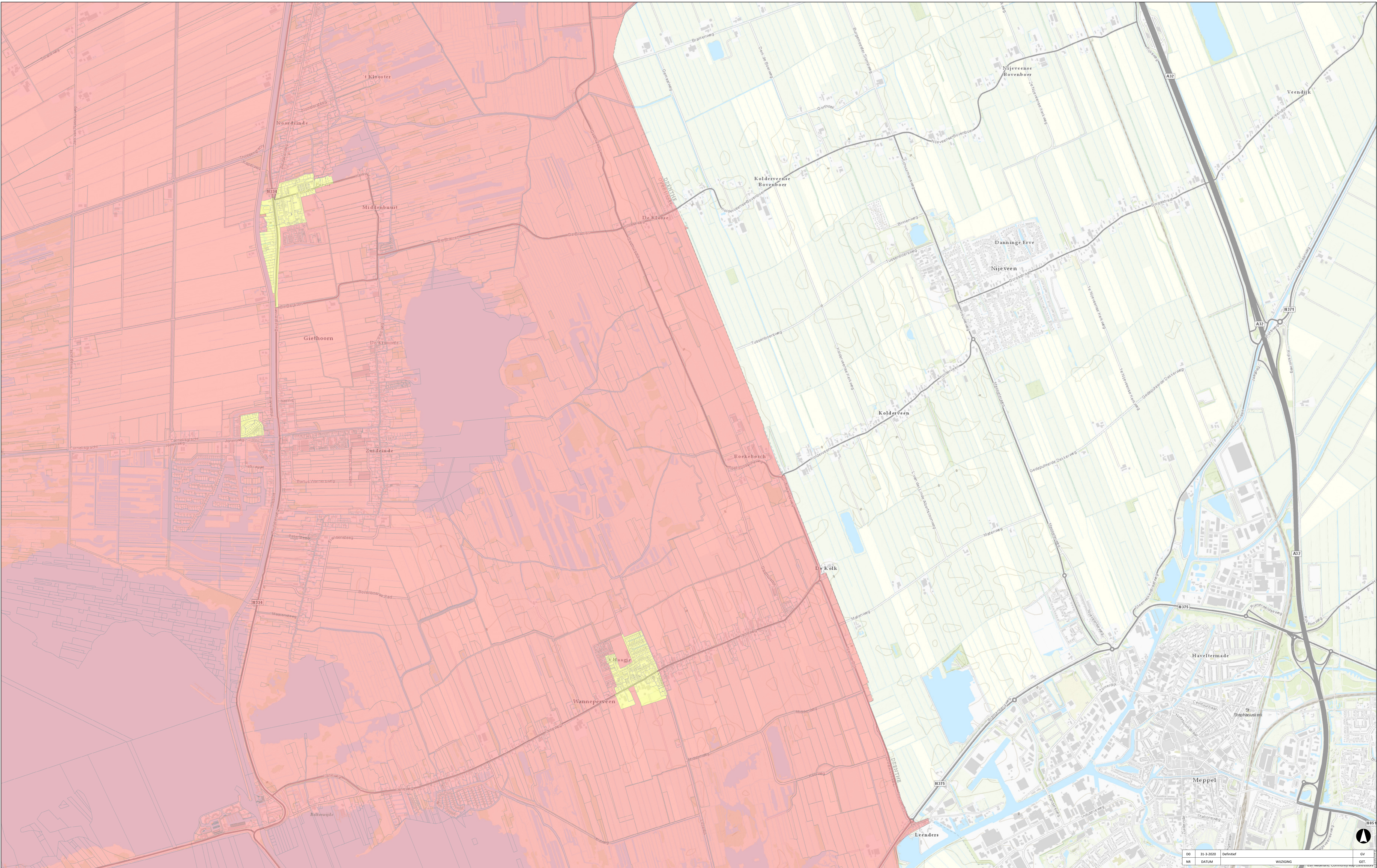
DO	31-3-2020	Definitief		GV
NR		DATUM	WIJZIGING	GET.

Legenda

- Hemelwaterscheidingsgebied (lozen hemel- en grondwater op openbare vuilwaterriolering niet toegestaan)
- Geen hemelwaterscheidingsgebied (lozen hemel- en grondwater op openbare vuilwaterriolering toegestaan)



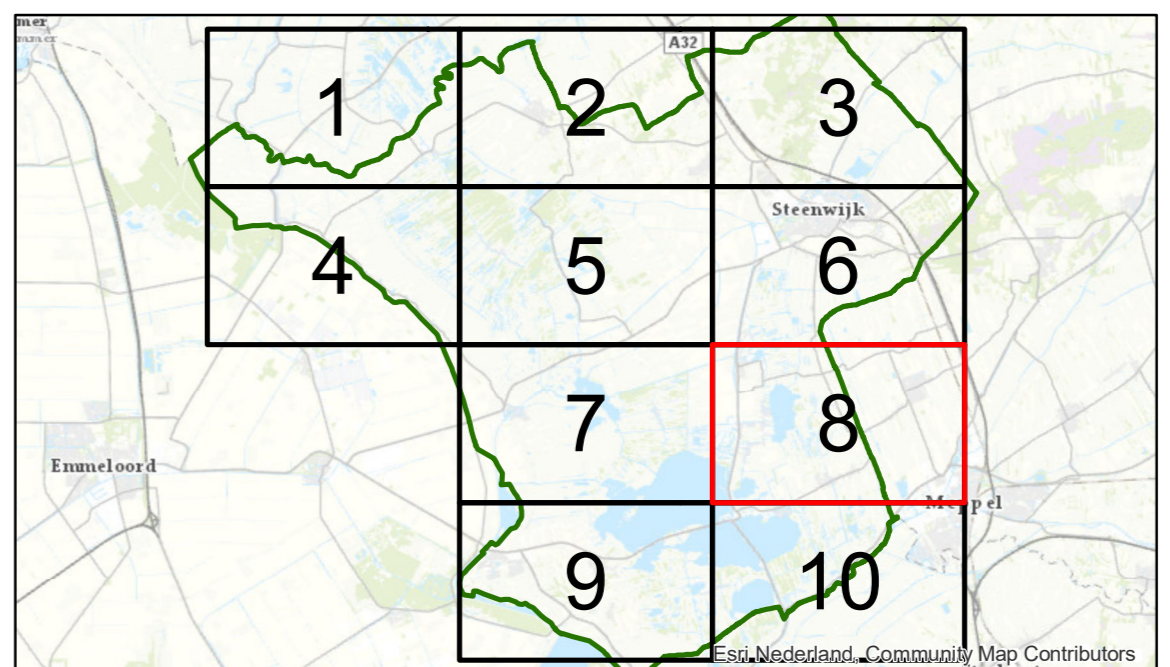
OPDRACHTGEVER		SCHAAL	1:10.000
PROJECTLEIDER	G.G.H. Vermeulen	FORMAAT	A0
PROJECTSCHRIFVER	G. Hulsman	DATUM	31-3-2020
		BLAD N. BLADEN	7 van 10
KAARTITEL	Detailkaarten hemelwaterverordering	STATUS	Definitief
KAARTNUMMER	0457287-NR7	WIEZ NR	DO
		www.anteagroup.nl	



DO	31-3-2020	Definitief		GV
NR	DATUM	STATUS	WIJZIGING	GET.

Legenda

- Hemelwaterscheidingsgebied (tozen hemel- en grondwater op openbare vuilwaterriolering niet toegestaan)
- Geen hemelwaterscheidingsgebied (tozen hemel- en grondwater op openbare vuilwaterriolering toegestaan)



OPDRACHTGEVER: **Steenwijkerland**

PROJECTLEIDER: **G. Hulsman**

PROJECTOMSCHRIJVING: **Steenwijkerland hemelwaterverordening**

KAARTTITEL: **Detailkaarten hemelwaterverordening Gielthorn, kaart: 8**

KAARTNUMMER: **0457287-NR8**

GIS SPECTALIST: **G.G.H. Vermeulen** | SCHAL: **1:10.000**

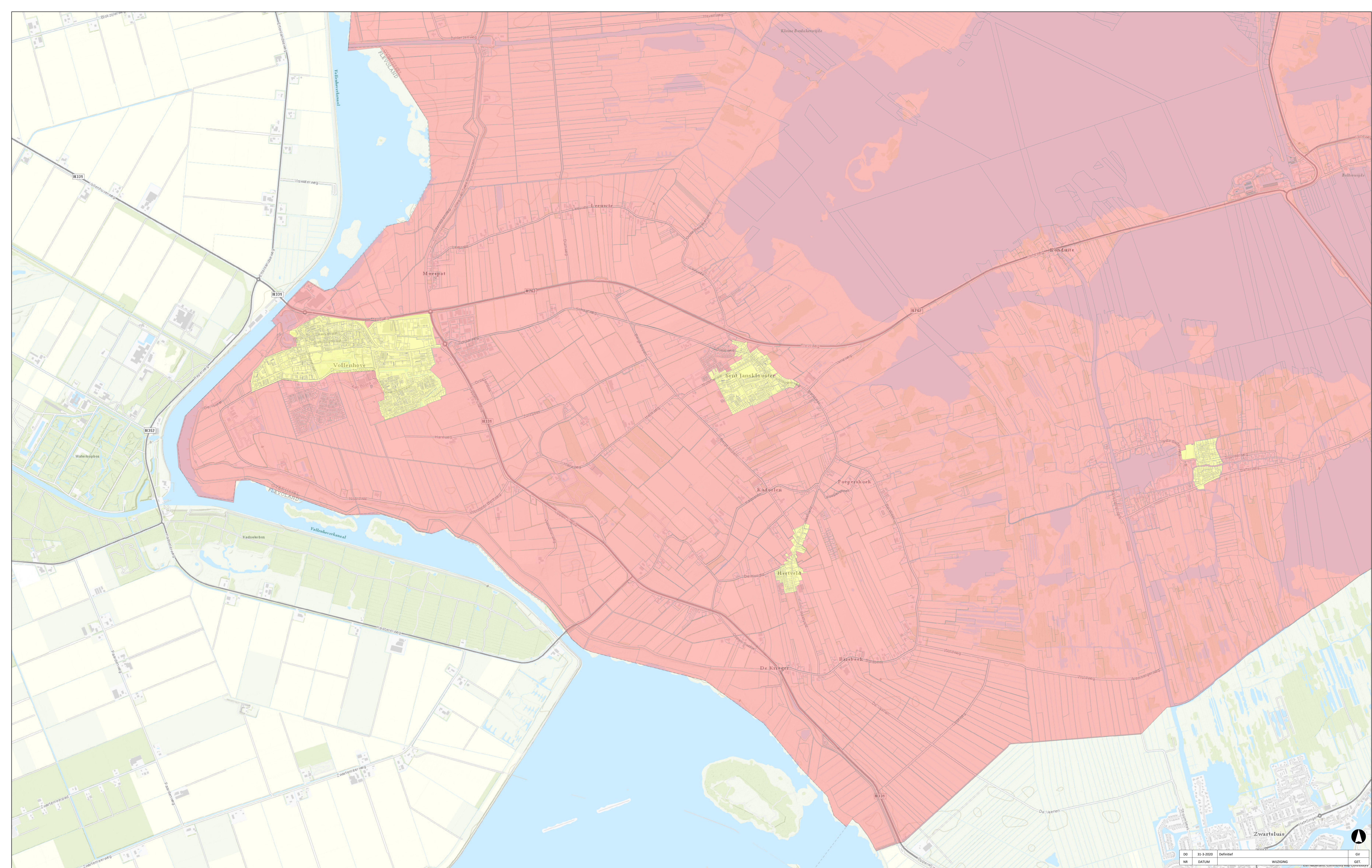
PROJECTLEIDER: **G. Hulsman** | FORMaat: **A0**

DATUM: **31-3-2020** | BLAD IN BLADEN: **8 van 10**

STATUS: **Definitief** | WIZIENR: **DO**

www.anteagroup.nl

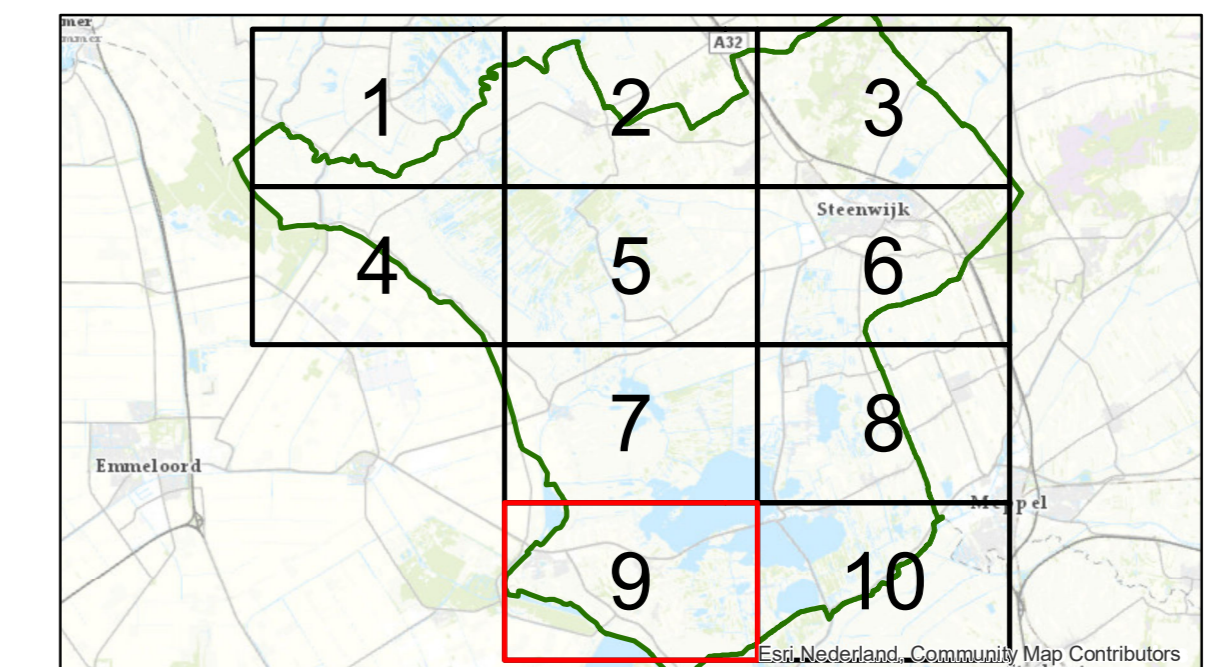
anteagroup



DO	31-3-2020	Definitief		GV
NR	DATUM	WIZIGING		GET.

Legenda

- Hemelwaterscheidingsgebied (lozen hemel- en grondwater op openbare vuilwaterriolering niet toegestaan)
- Geen hemelwaterscheidingsgebied (lozen hemel- en grondwater op openbare vuilwaterriolering toegestaan)



OPDRACHTGEVER
 Steenwijkerland

PROJECTOMSCHRIJVING
 Steenwijkerland hemelwaterverordering

KAARTTITEL
 Detailkaarten hemelwaterverordering
 Sint Jans klooster, Vollenhove en Heetveld, kaart: 9

KAARTNUMMER
 0457287-NR9

SCHAAL
 1:10.000

FORMAAT
 A0

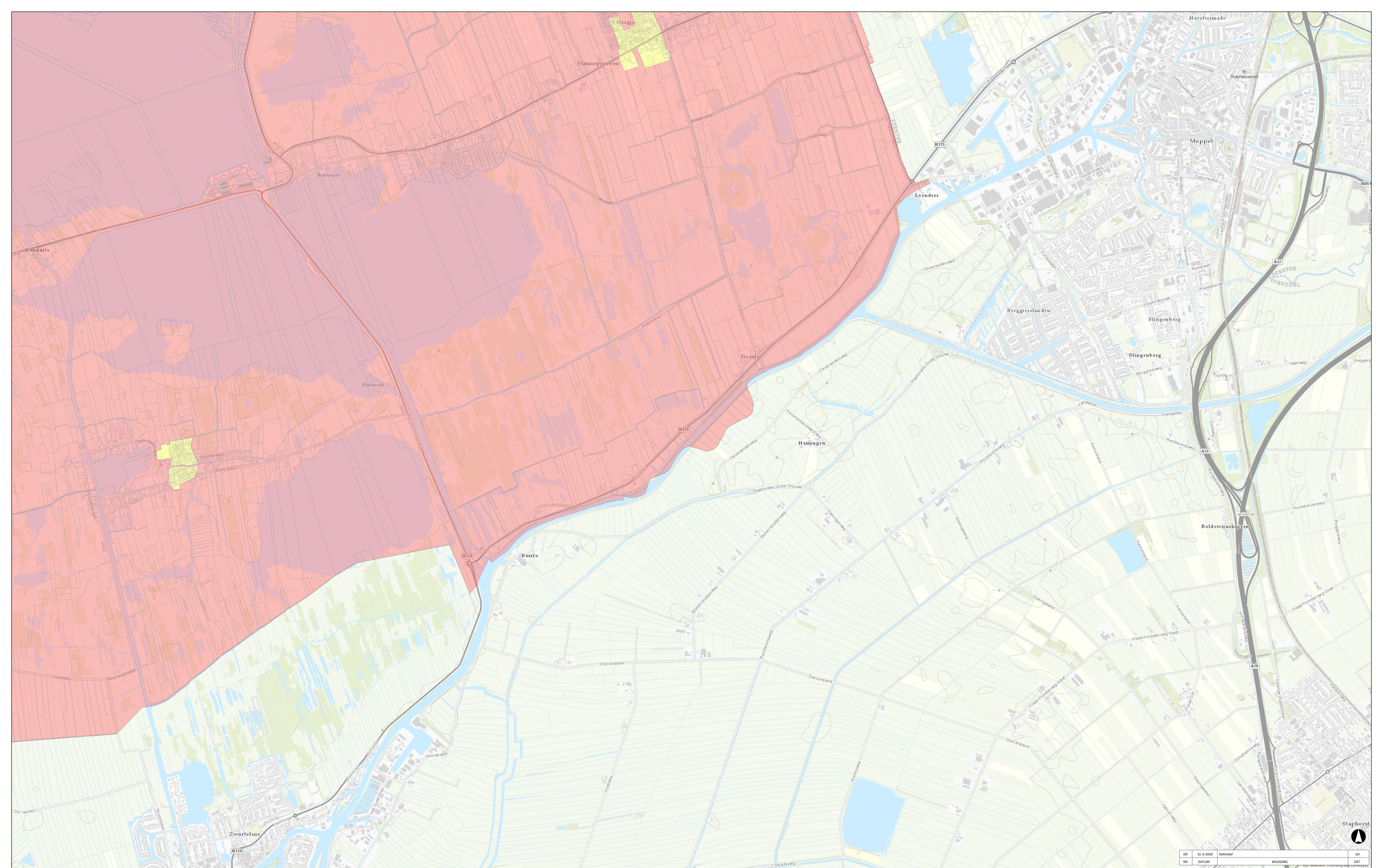
BLAD NR
 9 van 10

WIZIE NR
 DO

www.anteagroup.nl

anteagroup

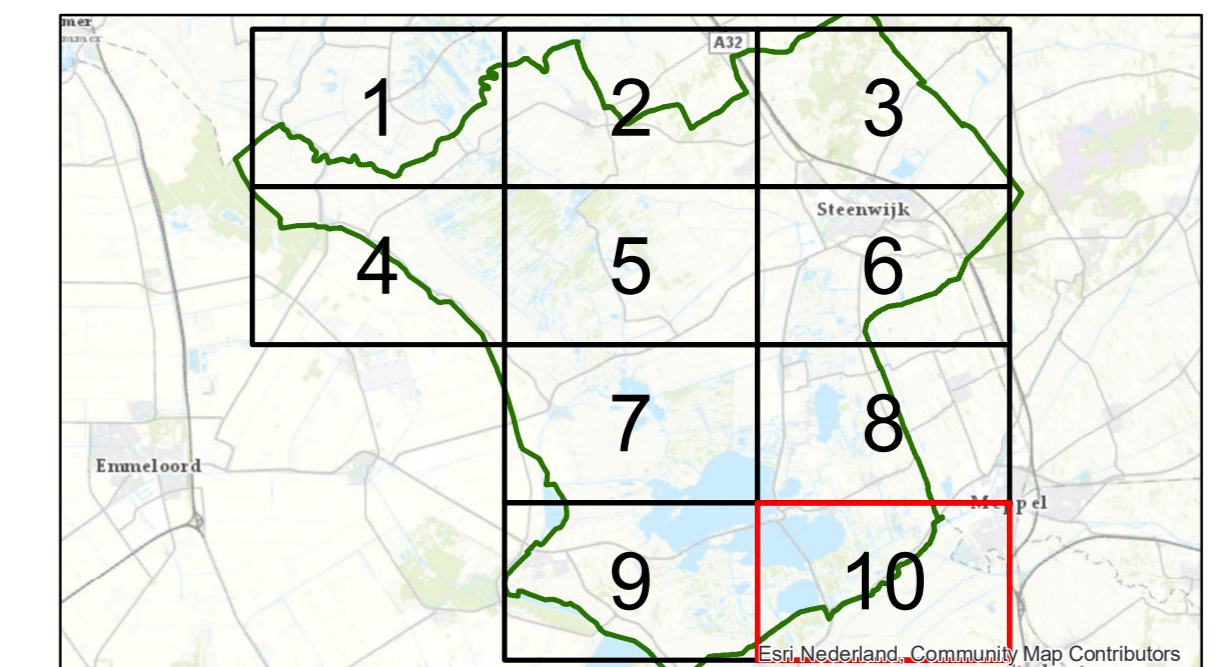
© | Projectnr: 0202|Steenwijkerland|hemelwaterverordering|hemelwaterverordering.mxd



DO	31-3-2020	Definitief		GV
NR	DATUM	WIZIGING		GET.

Legenda

- Hemelwaterscheidingsgebied (lozen hemel- en grondwater op openbare vuilwaterriolering niet toegestaan)
- Geen hemelwaterscheidingsgebied (lozen hemel- en grondwater op openbare vuilwaterriolering toegestaan)



OPDRACHTGEVER: **Steenwijkerland**

PROJECTOMSCHRIJVING: Steenwijkerland hemelwaterverordering

KAARTTITEL: Detailkaarten hemelwaterverordering
Belt-Schutsloot, Dinxterveen en Wanneperveen, kaart: 10

KAARTNUMMER: 0457287-NR10

SCHAAL: 1:10.000

PROJECTLEIDER: G. Hulsman

AD: 10 van 10

DATUM: 31-3-2020

BLAD NR: 10 van 10

STATUS: Definitief

WIZ NR: DO

www.anteagroup.nl

anteagroup