
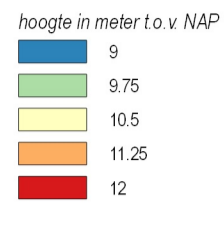







Inventarisatie aardkundige waarden klimaatbuust beekdal Sint-Oedenrode, gemeente Meierijstad
Overzichtskaart
 RAAP-rapport 5280, kaartbijlage 1, schaal 4.000

legenda

 ingrepen	 hoogte in meter t.o.v. NAP
 102 nummer ingreep	9
 begrenzing aardkundig waardevol gebied	9,75
 Vierbeekdal Dommel ca. 800 n. Chr. op paleogeografische kaart	10,5
 beekloop 1830	11,25
 doorsteek 1900	12

