












Bestaande legger.

Legenda

-  watergang primair, vastgesteld
-  watergang secundair, vastgesteld
-  waterplas primair, vastgesteld
-  kernzone, vastgesteld
-  profiel van vrije ruimte (watersysteem), vastgesteld
-  gebied met leggerwijziging

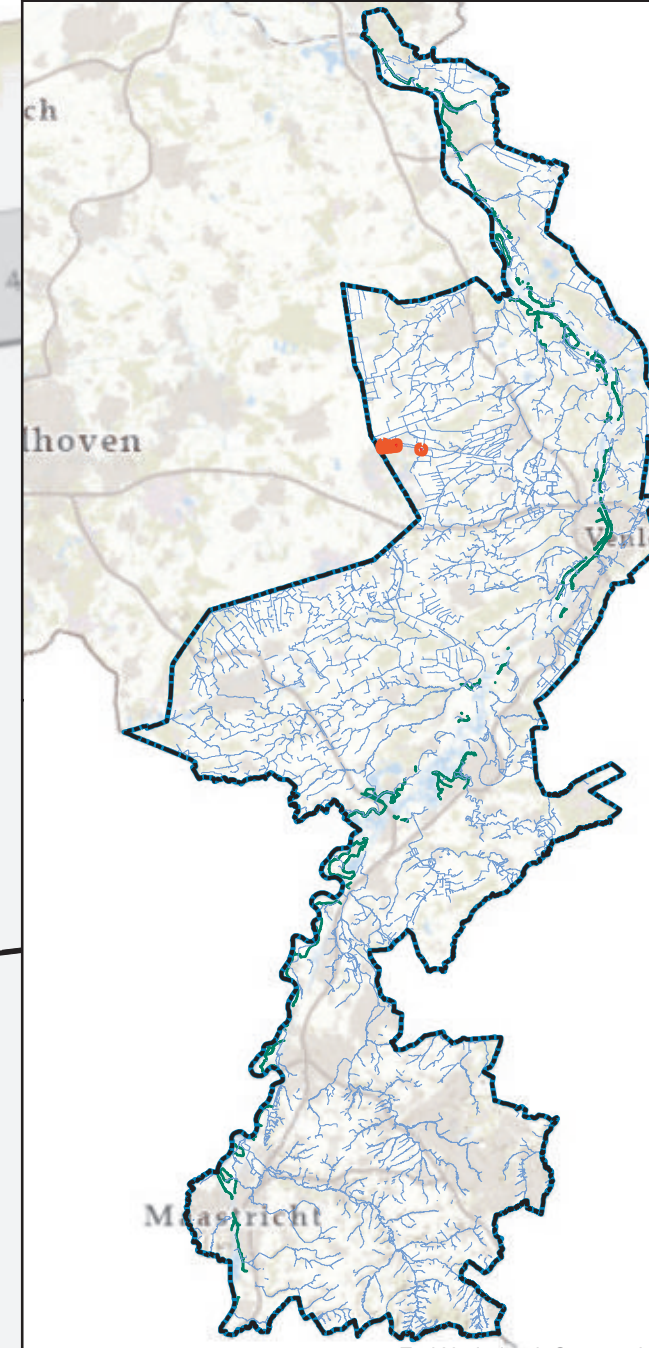
Leggerwijziging.

Legenda

-  watergang primair, nieuw
-  watergang secundair, nieuw
-  kernzone, vastgesteld
-  kernzone, nieuw
-  gebied met leggerwijziging



Overzichtskaartje (schaal 1:650.000)



Leggerwijziging.

Omschrijving leggerwijziging:
Polder Griendtsveen

Datum vaststelling:
Get.: 20-10-2021 M.V.
Besluitnr.: 2021-Z35048
Schaal: 1 : 500
Tek.nr.: 2021-Z35048-L
Blad: 01
Formaat: A1

