

Dit document bevat rekenresultaten van AERIUS Calculator. Het betreft de hoogst berekende stikstofbijdragen per stikstofgevoelig Natura 2000-gebied, op basis van rekenpunten die overlappen met habitattypen en/of leefgebieden die aangewezen zijn in het kader van de Wet natuurbescherming, gekoppeld aan een aangewezen soort, of nog onbekend maar mogelijk wel relevant.

De berekening op basis van stikstofemissies gaat uit van de componenten ammoniak (NH₃) en/of stikstofoxide (NO_x).

Wilt u verder rekenen of gegevens wijzigen? Importeer de pdf dan in Calculator. Voor meer toelichting verwijzen wij u naar de website www.aerius.nl.

Berekening Situatie 1 en Situatie 2

- ▶ Kenmerken
- ▶ Samenvatting emissies
- ▶ Depositieresultaten
- ▶ Gedetailleerde emissiegegevens

Verdere toelichting over deze PDF kunt u vinden in een bijbehorende leeswijzer. Deze leeswijzer en overige documentatie is te raadplegen via:
<https://www.aerius.nl/handleidingen-en-leeswijzers>.

AERIUS CALCULATOR

Contact

Rechtspersoon	Inrichtingslocatie
H.A. HArdeMan	Waterweg 107A, 3882RB Putten

Activiteit

Omschrijving	AERIUS kenmerk	
Waterweg 107A	RrdSRrPQcCje	
Datum berekening	Rekenjaar	Rekenconfiguratie
04 oktober 2021, 16:19	2021	Berekend voor natuurgebieden

Totale emissie

	Situatie 1	Situatie 2	Vershil
NOx	65,58 kg/j	65,56 kg/j	-0,02 kg/j
NH ₃	6.152,99 kg/j	3.720,50 kg/j	-2.432,50 kg/j

Resultaten

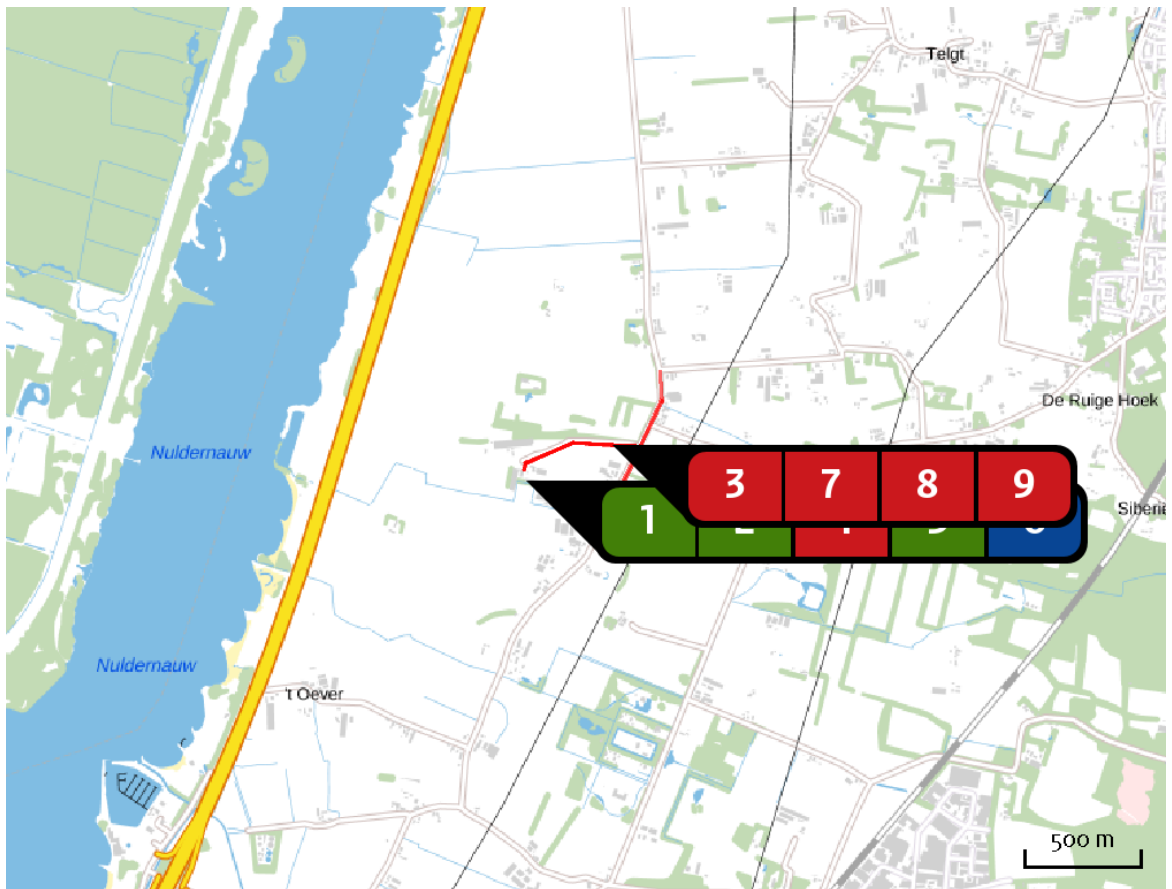
Hectare met
hoogste verschil
(mol/ha/j)

Natuurgebied
Uw berekening heeft geen verschillen opgeleverd boven 0,00 mol/ha/jr.

Toelichting

verschilberekening

Locatie
Situatie 1

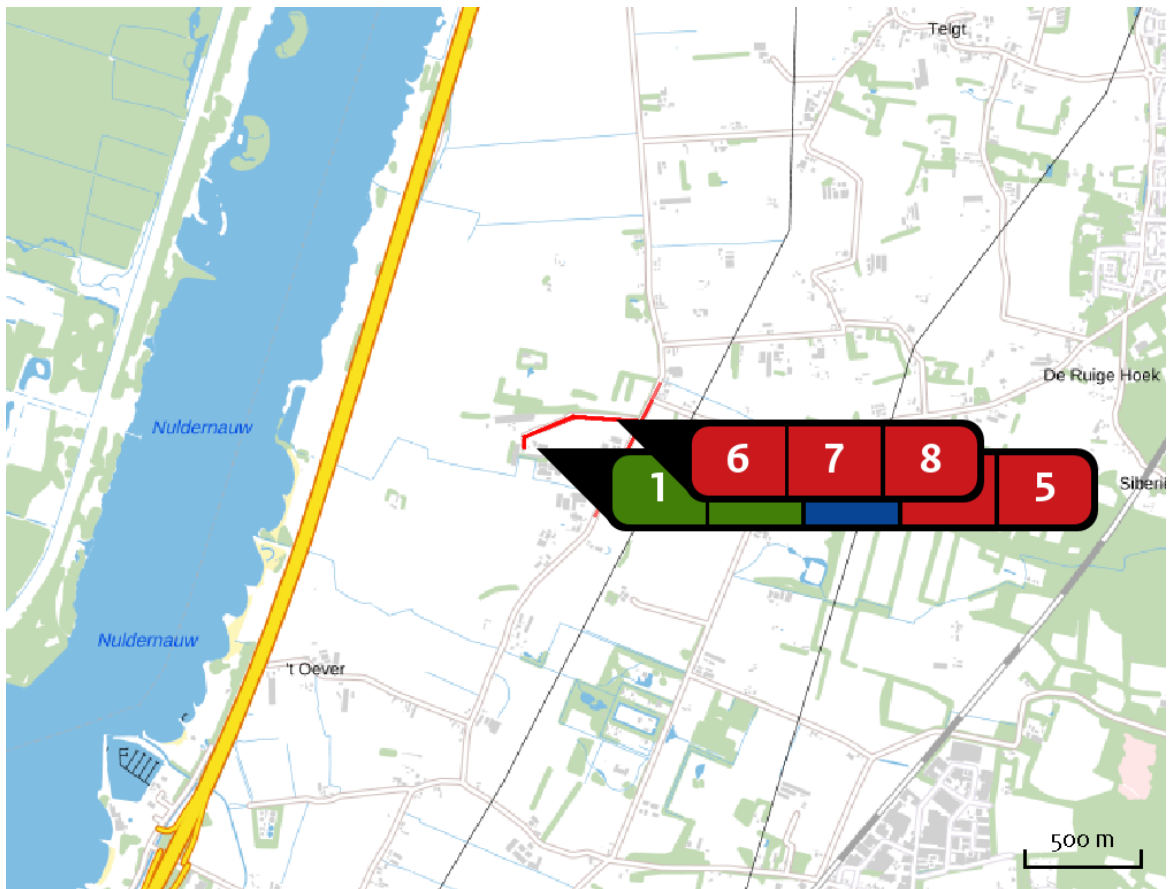


Emissie
Situatie 1

Bron Sector		Emissie NH ₃	Emissie NO _x
1	Bron 1 Landbouw Stalemissies	2.640,00 kg/j	-
2	Bron 2 Landbouw Stalemissies	2.550,00 kg/j	-
3	licht verkeer naar noordzijde Wegverkeer Buitenwegen	< 1 kg/j	< 1 kg/j
4	Bron 4 Mobiele werktuigen Landbouw	< 1 kg/j	32,64 kg/j
5	Bron 5 Landbouw Stalemissies	962,50 kg/j	-
6	stationair draaien Anders... Anders...	< 1 kg/j	30,30 kg/j

Bron Sector		Emissie NH ₃	Emissie NO _x	
7		licht verkeer naar zuidzijde Wegverkeer Buitenwegen	< 1 kg/j	< 1 kg/j
8		zwaar verkeer naar noordzijde Wegverkeer Buitenwegen	< 1 kg/j	1,16 kg/j
9		zwaar verkeer naar zuidzijde Wegverkeer Buitenwegen	< 1 kg/j	1,19 kg/j

Locatie
Situatie 2



Emissie
Situatie 2

Bron Sector		Emissie NH ₃	Emissie NO _x
1	Bron 1 Landbouw Stalemissies	1.740,00 kg/j	-
2	Bron 2 Landbouw Stalemissies	1.980,00 kg/j	-
3	stationair draaien ... Anders... Anders...	< 1 kg/j	30,30 kg/j
4	licht verkeer naar noordzijde Wegverkeer Buitenwegen	< 1 kg/j	< 1 kg/j
5	Bron 5 Mobiele werktuigen Landbouw	< 1 kg/j	32,64 kg/j
6	licht verkeer naar zuidzijde Wegverkeer Buitenwegen	< 1 kg/j	< 1 kg/j

Bron Sector		Emissie NH ₃	Emissie NO _x	
7		zwaar verkeer naar noordzijde Wegverkeer Buitenwegen	< 1 kg/j	< 1 kg/j
8		zwaar verkeer naar zuidzijde Wegverkeer Buitenwegen	< 1 kg/j	1,34 kg/j

Resultaten
stikstof
gevoelige
Natura 2000
gebieden
(mol/ha/j)

Natuurgebied	Hectare met hoogste verschil			Verskil op (bijna) overbelaste hexagonalen*
	Situatie 1	Situatie 2	Vershil	
Waddenzee	0,01	0,00	0,00	
Kop van Schouwen	0,01	0,00	0,00	
Zwanenwater & Pettemerduinen	0,01	0,00	0,00	
Duinen Goeree & Kwade Hoek	0,01	0,00	0,00	
Brabantse Wal	0,01	0,00	0,00	
Duinen en Lage Land Texel	0,01	0,00	0,00	
Kennemerland-Zuid	0,01	0,00	0,00	
Noordzeekustzone	0,01	0,00	0,00	
Meinweg	0,01	0,00	0,00	
Krammer-Volkerak	0,01	0,00	0,00	
Duinen Den Helder-Callantssoog	0,01	0,00	0,00	
Duinen Vlieland	0,01	0,00	0,00	
Grevelingen	0,01	0,00	0,00	
Duinen Schiermonnikoog	0,01	0,00	0,00	
Manteling van Walcheren	0,01	0,00	0,00	
Duinen Ameland	0,01	0,00	0,00	
Weerter- en Budelerbergen & Ringselven	0,01	0,00	0,00	
Voornes Duin	0,01	0,00	0,00	
Duinen Terschelling	0,01	0,00	0,00	
Roerdal	0,01	0,00	0,00	

Natuurgebied	Hectare met hoogste verschil			Verskil op (bijna) overbelaste hexagonalen*
	Situatie 1	Situatie 2	Vershil	
Leenderbos, Grote Heide & De Plateaux	0,01	0,00	0,00	
Geleenbeekdal	0,01	0,00	0,00	
Voordelta	0,01	0,00	0,00	
Sarsven en De Banen	0,01	0,00	0,00	
Solleveld & Kapittelduinen	0,01	0,00	0,00	
Brunsummerheide	0,01	0,00	0,00	
Bunder- en Elslooërbos	0,01	0,00	0,00	
Bemelerberg & Schiepersberg	0,01	0,00	0,00	
Geuldal	0,01	0,00	0,00	
Leudal	0,01	0,00	0,00	
Schoorlse Duinen	0,01	0,00	0,00	
Swalmdal	0,01	0,00	0,00	
Noordhollands Duinreservaat	0,01	0,00	0,00	
Kempenland-West	0,01	0,00	0,00	
Oosterschelde	0,01	0,00	0,00	
Strabrechtse Heide & Beuven	0,01	0,00	0,00	
Groote Peel	0,01	0,00	0,00	
Regte Heide & Riels Laag	0,01	0,00	0,00	
Westduinpark & Wapendal	0,01	0,00	0,00	
Deurnsche Peel & Mariapeel	0,01	0,00	0,00	

Natuurgebied	Hectare met hoogste verschil			Verskil op (bijna) overbelaste hexagonalen*
	Situatie 1	Situatie 2	Vershil	
Meijndel & Berkheide	0,01	0,00	0,00	
Biesbosch	0,01	0,00	0,00	
Kampina & Oisterwijkse Vennen	0,01	0,00	0,00	
Maasduinen	0,01	0,00	0,00	
Groote Wielen	0,01	0,00	0,00	-
Loonse en Drunense Duinen & Leemkuilen	0,01	0,00	0,00	
Coepelduynen	0,01	0,01	0,00	
Langstraat	0,01	0,01	0,00	
Ulvenhoutse Bos	0,01	0,01	0,00	
IJsselmeer	0,01	0,01	0,00	-
Alde Feanen	0,01	0,01	0,00	
Boschhuizerbergen	0,01	0,01	0,00	
Vlijmens Ven, Moerputten & Bossche Broek	0,01	0,01	0,00	
Drentsche Aa-gebied	0,01	0,01	0,00	
Wormer- en Jisperveld & Kalverpolder	0,01	0,01	0,00	
Lieftingsbroek	0,01	0,01	0,00	
Eilandspolder	0,01	0,01	0,00	
Polder Westzaan	0,01	0,01	0,00	
Wooldse Veen	0,01	0,01	0,00	
Zeldersche Driessen	0,01	0,01	0,00	

Natuurgebied	Hectare met hoogste verschil		Verschil	Verschil op (bijna) overbelaste hexagonalen*
	Situatie 1	Situatie 2		
Bakkeveense Duinen	0,01	0,01	0,00	
Bargerveen	0,01	0,01	0,00	
Loevestein, Pompveld & Kornsche Boezem	0,01	0,01	0,00	-0,01
Oudegaasterbrekken, Fluessen en omgeving	0,01	0,01	0,00	-
Dinkelland	0,01	0,01	0,00	
Van Oordt's Mersken	0,01	0,01	0,00	-0,01
Oeffelter Meent	0,01	0,01	0,00	
Lingegebied & Diefdijk-Zuid	0,01	0,01	0,00	
Willinks Weust	0,01	0,01	0,00	
Ilperveld, Varkensland, Oostzanerveld & Twiske	0,01	0,01	- 0,01	
Uiterwaarden Lek	0,01	0,01	- 0,01	
Fochteloërveen	0,01	0,01	- 0,01	
Aamsveen	0,01	0,01	- 0,01	
Wijnjeterper Schar	0,01	0,01	- 0,01	
Nieuwkoopse Plassen & De Haeck	0,01	0,01	- 0,01	
Zouweboezem	0,01	0,01	- 0,01	
De Bruuk	0,01	0,01	- 0,01	
Rijntakken	0,01	0,01	- 0,01	
Bekendelle	0,01	0,01	- 0,01	
Witte Veen	0,01	0,01	- 0,01	

Natuurgebied	Hectare met hoogste verschil			Verskil op (bijna) overbelaste hexagonalen*
	Situatie 1	Situatie 2	Verskil	
Buurserzand & Haaksbergerveen	0,01	0,01	- 0,01	
Korenburgerveen	0,01	0,01	- 0,01	
Landgoederen Oldenzaal	0,02	0,01	- 0,01	
Drouwenerzand	0,02	0,01	- 0,01	
Norgerholt	0,02	0,01	- 0,01	
Sint Jansberg	0,02	0,01	- 0,01	
Bergvennen & Brecklenkampse Veld	0,02	0,01	- 0,01	
Witterveld	0,02	0,01	- 0,01	
Achter de Voort, Agelerbroek & Voltherbroek	0,02	0,01	- 0,01	
Lemselermaten	0,02	0,01	- 0,01	
Springendal & Dal van de Mosbeek	0,02	0,01	- 0,01	
Elperstroomgebied	0,02	0,01	- 0,01	
Lonnekermeer	0,02	0,01	- 0,01	
Drents-Friese Wold & Leggelderveld	0,02	0,01	- 0,01	
Botshol	0,02	0,01	- 0,01	
Mantingerzand	0,02	0,01	- 0,01	
Rottige Meenthe & Brandemeer	0,02	0,01	- 0,01	
Stelkampsveld	0,02	0,01	- 0,01	
Engbertsdijksvenen	0,02	0,01	- 0,01	
Mantingerbos	0,02	0,01	- 0,01	

Natuurgebied	Hectare met hoogste verschil			Verskil op (bijna) overbelaste hexagonalen*
	Situatie 1	Situatie 2	Verskil	
Vecht- en Beneden-Reggegebied	0,02	0,02	- 0,01	
Oostelijke Vechtplassen	0,03	0,02	- 0,01	
Dwingelderveld	0,02	0,02	- 0,01	
Holtingerveld	0,03	0,02	- 0,01	
Weerribben	0,03	0,02	- 0,01	
Borkeld	0,03	0,02	- 0,01	
Wierdense Veld	0,03	0,02	- 0,01	
Naardermeer	0,03	0,02	- 0,01	
De Wieden	0,03	0,02	- 0,01	
Veluwe	0,03	0,02	- 0,01	
Sallandse Heuvelrug	0,03	0,02	- 0,01	
Kolland & Overlangbroek	0,03	0,02	- 0,01	-0,02
Binnenveld	0,04	0,02	- 0,01	
Landgoederen Brummen	0,04	0,03	- 0,02	
Boetelerveld	0,04	0,03	- 0,02	
Olde Maten & Veerslootslanden	0,04	0,03	- 0,02	
Uiterwaarden Zwarte Water en Vecht	0,05	0,03	- 0,02	
Zwarte Meer	0,05	0,03	- 0,02	-

* Als de hoogste depositietoename plaatsvindt op een hexagoon waar géén sprake is van een (naderende) stikstofoverbelasting, dan is de hoogste toename op een hexagoon met wel een (naderende) stikstofoverbelasting in deze kolom weergegeven.

Resultaten
per
habitatype
(mol/ha/j)voor de 10
stikstofgevoelige
Natura 2000-
gebieden met het
hoogste resultaat

Waddenzee

Habitatype	Hectare met hoogste verschil			Verschil op (bijna) overbelaste hexagonalen*
	Situatie 1	Situatie 2	Verschil	
H1330A Schorren en zilte graslanden (buitendijks)	0,01	0,00	0,00	
H2110 Embryonale duinen	0,01	0,00	0,00	
ZGH2120 Witte duinen	0,01	0,00	0,00	
ZGH2130A Grije duinen (kalkrijk)	0,01	0,00	0,00	
H1310A Zilte pionierbegroeiingen (zeekraal)	0,01	0,00	0,00	
H1320 Slijkgrasvelden	0,01	0,00	0,00	
ZGH2190B Vochtige duinvalleien (kalkrijk)	0,01	0,00	0,00	
H1310B Zilte pionierbegroeiingen (zeevetmuur)	0,01	0,00	0,00	
H2120 Witte duinen	0,01	0,00	0,00	-
ZGH2160 Duindoornstruwelen	0,01	0,00	0,00	
ZGH2110 Embryonale duinen	0,01	0,00	0,00	
H2190B Vochtige duinvalleien (kalkrijk)	0,01	0,00	0,00	
H2130B Grije duinen (kalkarm)	0,01	0,00	0,00	
H2160 Duindoornstruwelen	0,01	0,00	0,00	
ZGH1330B Schorren en zilte graslanden (binnendijks)	0,01	0,00	0,00	-
ZGH1310A Zilte pionierbegroeiingen (zeekraal)	0,01	0,00	0,00	-

Kop van Schouwen

Habitatype	Hectare met hoogste verschil			Verskil op (bijna) overbelaste hexagonalen*
	Situatie 1	Situatie 2	Verskil	
H2130C Grijs duinen (heischraal)	0,01	0,00	0,00	
H6410 Blauwgraslanden	0,01	0,00	0,00	
H2130B Grijs duinen (kalkarm)	0,01	0,00	0,00	
H2160 Duindoornstruwelen	0,01	0,00	0,00	
H2130A Grijs duinen (kalkrijk)	0,01	0,00	0,00	
Lg12 Zoom, mantel en droog struweel van de duinen	0,01	0,00	0,00	
H2180C Duinbossen (binnenduinrand)	0,01	0,00	0,00	
H9999:116 Habitatype onbekend/onzekeer KDW op basis meest kritische relevante type (H2130B;H2130C).	0,01	0,00	0,00	
H2180B Duinbossen (vochtig)	0,01	0,00	0,00	
H2180A Duinbossen (droog), berken-eikenbos	0,01	0,00	0,00	
H2150 Duinheiden met struikheide	0,01	0,00	0,00	
H2190C Vochtige duinvalleien (ontkalkt)	0,01	0,00	0,00	

Zwanenwater & Pettemerduinen

Habitatype	Hectare met hoogste verschil			Verskil op (bijna) overbelaste hexagonalen*
	Situatie 1	Situatie 2	Vershil	
H2110 Embryonale duinen	0,01	0,00	0,00	
H2130A Grijs duinen (kalkrijk)	0,01	0,00	0,00	
H2130B Grijs duinen (kalkarm)	0,01	0,00	0,00	
H7210 Galigaanmoerassen	0,01	0,00	0,00	
H6230vka Heischrale graslanden, vochtig kalkarm	0,01	0,00	0,00	
H2120 Witte duinen	0,01	0,00	0,00	
H2180B Duinbossen (vochtig)	0,01	0,00	0,00	
H2140B Duinheiden met kraaihei (droog)	0,01	0,00	0,00	
H2190C Vochtige duinvalleien (ontkalkt)	0,01	0,00	0,00	
H2190Aom Vochtige duinvalleien (open water), oligo- tot mesotrofe vormen	0,01	0,00	0,00	
H2140A Duinheiden met kraaihei (vochtig)	0,01	0,00	0,00	
H2190B Vochtige duinvalleien (kalkrijk)	0,01	0,00	0,00	
H9999:85 Habitatype onbekend/onzeker KDW op basis meest kritische relevante type (H2130B;H6230).	0,01	0,00	0,00	
ZGH2130B Grijs duinen (kalkarm)	0,01	0,00	0,00	
H2170 Kruiwilgstruwelen	0,01	0,00	0,00	
ZGH2130A Grijs duinen (kalkrijk)	0,01	0,00	0,00	
ZGH2170 Kruiwilgstruwelen	0,01	0,00	0,00	
H6410 Blauwgraslanden	0,01	0,00	0,00	

Zwanenwater & Pettemerduinen

Habitatype	Hectare met hoogste verschil			Verskil op (bijna) overbelaste hexagonalen*
	Situatie 1	Situatie 2	Verskil	
ZGH2120 Witte duinen	0,01	0,00	0,00	
H2150 Duinheiden met struikhei	0,01	0,00	0,00	
H2180Abe Duinbossen (droog), berken-eikenbos	0,01	0,00	0,00	

Duinen Goeree & Kwade Hoek

Habitatype	Hectare met hoogste verschil			Verskil op (bijna) overbelaste hexagonalen*
	Situatie 1	Situatie 2	Verskil	
H2130B Griuze duinen (kalkarm)	0,01	0,00	0,00	
H2160 Duindoornstruwelen	0,01	0,00	0,00	
H2190B Vochtige duinvalleien (kalkrijk)	0,01	0,00	0,00	
Lg12 Zoom, mantel en droog struweel van de duinen	0,01	0,00	0,00	
H2190Aom Vochtige duinvalleien (open water), oligo- tot mesotrofe vormen	0,01	0,00	0,00	
H2130C Griuze duinen (heischraal)	0,01	0,00	0,00	
H2130A Griuze duinen (kalkrijk)	0,01	0,00	0,00	
H2120 Witte duinen	0,01	0,00	0,00	
H1330A Schorren en zilte graslanden (buitendijks)	0,01	0,00	0,00	
H1310B Zilte pionierbegroeiingen (zevetmuur)	0,01	0,00	0,00	
H2190C Vochtige duinvalleien (ontkalkt)	0,01	0,00	0,00	
H2110 Embryonale duinen	0,01	0,00	0,00	-

Brabantse Wal

Habitattype	Hectare met hoogste verschil			Verskil op (bijna) overbelaste hexagonalen*
	Situatie 1	Situatie 2	Verskil	
Lg04 Zuur ven	0,01	0,00	0,00	
Lg13 Bos van arme zandgronden	0,01	0,00	0,00	
H2310 Stuifzandheiden met struikhei	0,01	0,00	0,00	
H3160 Zure vennen	0,01	0,00	0,00	
L4030 Droge heiden	0,01	0,00	0,00	
Lg09 Droog struisgrasland	0,01	0,00	0,00	
Lg14 Eiken- en beukenbos van lemige zandgronden	0,01	0,00	0,00	
H4030 Droge heiden	0,01	0,00	0,00	
H4010A Vochtige heiden (hogere zandgronden)	0,01	0,00	0,00	
H2330 Zandverstuivingen	0,01	0,00	0,00	
H3130 Zwakgebufferde vennen	0,01	0,00	0,00	
H9120 Beuken-eikenbossen met hulst	0,01	0,00	0,00	

Duinen en Lage Land Texel

Habitatype	Hectare met hoogste verschil			Verskil op (bijna) overbelaste hexagonalen*
	Situatie 1	Situatie 2	Verskil	
H2140B Duinheiden met kraaihei (droog)	0,01	0,00	0,00	
H7210 Galigaanmoerassen	0,01	0,00	0,00	
H2130B Griuze duinen (kalkarm)	0,01	0,00	0,00	
H2160 Duindoornstruwelen	0,01	0,00	0,00	
H2190B Vochtige duinvalleien (kalkrijk)	0,01	0,00	0,00	
ZGH2180B Duinbossen (vochtig)	0,01	0,00	0,00	
H2130C Griuze duinen (heischraal)	0,01	0,00	0,00	
H2110 Embryonale duinen	0,01	0,00	0,00	
H2120 Witte duinen	0,01	0,00	0,00	
H2130A Griuze duinen (kalkrijk)	0,01	0,00	0,00	
H1310B Zilte pionierbegroeiingen (zeevetmuur)	0,01	0,00	0,00	
H1330A Schorren en zilte graslanden (buitendijks)	0,01	0,00	0,00	
H2190Aom Vochtige duinvalleien (open water), oligo- tot mesotrofe vormen	0,01	0,00	0,00	
H2190C Vochtige duinvalleien (ontkalkt)	0,01	0,00	0,00	
H2150 Duinheiden met struikhei	0,01	0,00	0,00	
H1330B Schorren en zilte graslanden (binnendijks)	0,01	0,00	0,00	
H2180B Duinbossen (vochtig)	0,01	0,00	0,00	
H1310A Zilte pionierbegroeiingen (zeekraal)	0,01	0,00	0,00	
H2170 Kruiwilgstruwelen	0,01	0,00	0,00	

Duinen en Lage Land Texel

Habitatype	Hectare met hoogste verschil			Verskil op (bijna) overbelaste hexagonalen*
	Situatie 1	Situatie 2	Verskil	
H2180Abe Duinbossen (droog), berken-eikenbos	0,01	0,00	0,00	
H2180C Duinbossen (binnenduinrand)	0,01	0,00	0,00	
H2140A Duinheiden met kraaihei (vochtig)	0,01	0,00	0,00	
ZGH2180Abe Duinbossen (droog), berken-eikenbos	0,01	0,00	0,00	
H9999:2 Habitatype onbekend/onzeker KDW op basis meest kritische relevante type (H2130B;H2130C).	0,01	0,00	0,00	
ZGH2180C Duinbossen (binnenduinrand)	0,01	0,01	0,00	

Kennemerland-Zuid

Habitatype	Hectare met hoogste verschil			Verskil op (bijna) overbelaste hexagonalen*
	Situatie 1	Situatie 2	Vershil	
H2110 Embryonale duinen	0,01	0,00	0,00	
H2190A Vochtige duinvalleien (open water)	0,01	0,00	0,00	
H2190B Vochtige duinvalleien (kalkrijk)	0,01	0,00	0,00	
H2160 Duindoornstruwelen	0,01	0,00	0,00	
H2120 Witte duinen	0,01	0,00	0,00	
H2130A Griuze duinen (kalkrijk)	0,01	0,00	0,00	
H2170 Kruipwilgstruwelen	0,01	0,00	0,00	
H2130B Griuze duinen (kalkarm)	0,01	0,00	0,00	
H2180A Duinbossen (droog), berken-eikenbos	0,01	0,00	0,00	
Lg12 Zoom, mantel en droog struweel van de duinen	0,01	0,01	0,00	
H2150 Duinheiden met struikhei	0,01	0,01	0,00	
H2190Aom Vochtige duinvalleien (open water), oligo- tot mesotrofe vormen	0,01	0,01	0,00	
H2180C Duinbossen (binnenduinrand)	0,01	0,01	0,00	
ZGH2130A Griuze duinen (kalkrijk)	0,01	0,01	0,00	
ZGH2170 Kruipwilgstruwelen	0,01	0,01	0,00	-
H9999:88 Habitatype onbekend/onzeker KDW op basis meest kritische relevante type (H2130B;H2130C).	0,01	0,01	0,00	
H2180B Duinbossen (vochtig)	0,01	0,01	0,00	
H2180Abe Duinbossen (droog), berken-eikenbos	0,01	0,01	0,00	

Kennemerland-Zuid

Habitatype	Hectare met hoogste verschil			Verskil op (bijna) overbelaste hexagonalen*
	Situatie 1	Situatie 2	Vershil	
H2190C Vochtige duinvalleien (ontkalkt)	0,01	0,01	0,00	
ZGH2120 Witte duinen	0,01	0,01	0,00	-0,01
H2130C Grijs duinen (heischraal)	0,01	0,01	0,00	
ZGH2180C Duinbossen (binnenduinrand)	0,01	0,01	0,00	
ZGH2190A Vochtige duinvalleien (open water)	0,01	0,01	- 0,01	
ZGH2160 Duindoornstruwelen	0,01	0,01	- 0,01	
ZGH2180A Duinbossen (droog), berken-eikenbos	0,01	0,01	- 0,01	
ZGH2130B Grijs duinen (kalkarm)	0,01	0,01	- 0,01	

Noordzeekustzone

Habitatype	Hectare met hoogste verschil			Verskil op (bijna) overbelaste hexagonalen*
	Situatie 1	Situatie 2	Vershil	
H1310A Zilte pionierbegroeiingen (zeekraal)	0,01	0,00	0,00	
H1330A Schorren en zilte graslanden (buitendijks)	0,01	0,00	0,00	
H2110 Embryonale duinen	0,01	0,00	0,00	
ZGH2110 Embryonale duinen	0,01	0,00	0,00	
H1310B Zilte pionierbegroeiingen (zevetmuur)	0,01	0,00	0,00	
ZGH2190B Vochtige duinvalleien (kalkrijk)	0,01	0,00	0,00	-

Meinweg

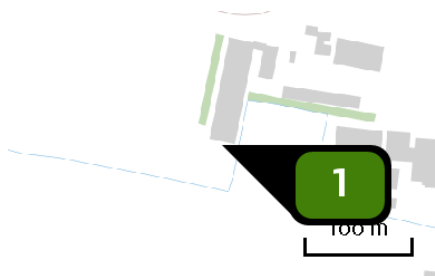
Habitatype	Hectare met hoogste verschil			Verskil op (bijna) overbelaste hexagonalen*
	Situatie 1	Situatie 2	Vershil	
Lg13 Bos van arme zandgronden	0,01	0,00	0,00	
H4030 Droge heiden	0,01	0,00	0,00	
H3160 Zure vennen	0,01	0,00	0,00	
H4010A Vochtige heiden (hogere zandgronden)	0,01	0,00	0,00	
H7110B Actieve hoogvenen (heideveentjes)	0,01	0,00	0,00	
H91EoC Vochtige alluviale bossen (beekbegeleidende bossen)	0,01	0,00	0,00	
Lg10 Kamgrasweide & Bloemrijk weidevogelgrasland van het zand- en veengebied	0,01	0,00	0,00	
Lg14 Eiken- en beukenbos van lemige zandgronden	0,01	0,00	0,00	
H9120 Beuken-eikenbossen met hulst	0,01	0,00	0,00	
Lg09 Droog struisgrasland	0,01	0,00	0,00	
H7150 Pioniervegetaties met snavelbiezen	0,01	0,00	0,00	
Lg01 Permanente bron & Langzaam stromende bovenloop	0,01	0,00	0,00	
H91Do Hoogveenbossen	0,01	0,00	0,00	
ZGH3130 Zwakgebufferde vennen	0,01	0,00	0,00	
ZGH9120 Beuken-eikenbossen met hulst	0,01	0,00	0,00	

Krammer-Volkerak


Habitatype	Hectare met hoogste verschil			Verskil op (bijna) overbelaste hexagonalen*
	Situatie 1	Situatie 2	Verskil	
H216o Duindoornstruwelen	0,01	0,00	0,00	
H1330B Schorren en zilte graslanden (binnendijks)	0,01	0,00	0,00	
H2190B Vochtige duinvalleien (kalkrijk)	0,01	0,00	0,00	
H6510A Glanshaver- en vossenstaarthooilanden (glanshaver)	0,01	0,00	0,00	
H1310A Zilte pionierbegroeiingen (zeekraal)	0,01	0,00	0,00	
H217o Kruiwilgstruwelen	0,01	0,00	0,00	

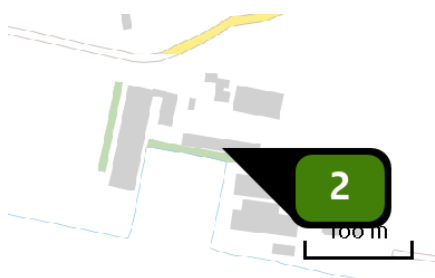
* Als de hoogste depositietoename plaatsvindt op een hexagoon waar géén sprake is van een (naderende) stikstofoverbelasting, dan is de hoogste toename op een hexagoon met wel een (naderende) stikstofoverbelasting in deze kolom weergegeven.

Emissie
(per bron)
Situatie 1




Naam **Bron 1**
 Locatie (X,Y) **166582, 477114**
 Uitstoothoogte **3,3 m**
 Temperatuur emissie **11,85 °C**
 Uittreeddiameter **5,9 m**
 Uittreedrichting **Horizontaal geforceerd**
 Uittreedsnelheid **0,4 m/s**
 NH₃ **2.640,00 kg/j**

Dier	RAV code	Omschrijving	Aantal dieren	Stof	Emissiefactor (kg/dier/j)	Emissie
	E 2.5.6	mestbandbatterij met geforceerde mestdroging; koloniehuisvesting met mestbandbeluchting (0,7 m ³ per dier per uur) (Kippen; legkippen en (groot-) ouderdieren van legrassen) (BWL 2009.10)	88.000	NH ₃	0,030	2.640,00 kg/j



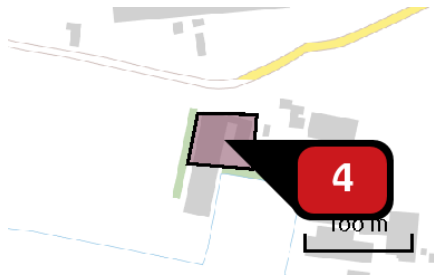
Naam **Bron 2**
 Locatie (X,Y) **166676, 477155**
 Uitstoothoogte **5,2 m**
 Temperatuur emissie **11,85 °C**
 Uittreeddiameter **0,5 m**
 Uittreedrichting **Verticaal geforceerd**
 Uittreedsnelheid **4,0 m/s**
 NH₃ **2.550,00 kg/j**

Dier	RAV code	Omschrijving	Aantal dieren	Stof	Emissiefactor (kg/dier/j)	Emissie
	D 3.100	overige huisvestingssystemen (Varkens; vleesvarkens, opfokberen van circa 25 kg tot 7 maanden, opfokzeugen van circa 25 kg tot eerste dekking) (Overig)	850	NH ₃	3,000	2.550,00 kg/j



Naam **licht verkeer naar noordzijde**
 Locatie (X,Y) **166972, 477321**
 NOx **< 1 kg/j**
 NH3 **< 1 kg/j**

Soort	Voertuig	Aantal voertuigen	Stof	Emissie
Standaard	Licht verkeer	730,0 / jaar	NOx NH3	< 1 kg/j < 1 kg/j



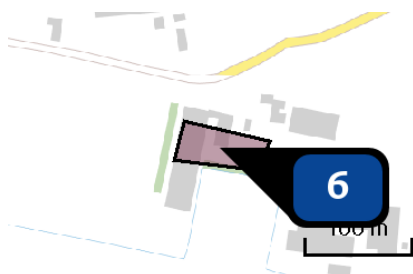
Naam **Bron 4**
 Locatie (X,Y) **166609, 477187**
 NOx **32,64 kg/j**
 NH3 **< 1 kg/j**

Voertuig	Omschrijving	Brandstof verbruik (l/j)	Stationair bedrijf (uren/j)	Cilinder inhoud (l)	Stof	Emissie
STAGE IIIa, 75 <= kW < 130, bouwjaar 2007 (Diesel)	locatie tractoren/mobiele werktuigen Laden/lossen dieren/voeders/mest etc	1.935	0	0,0	NOx NH3	32,64 kg/j < 1 kg/j

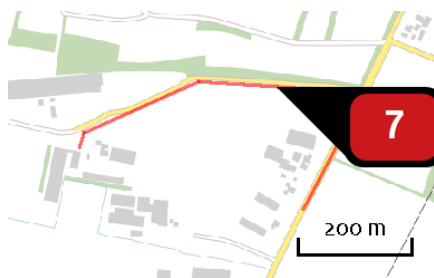


Naam **Bron 5**
 Locatie (X,Y) **166720, 477172**
 Uitstoothoogte **4,0 m**
 Temperatuur emissie **11,85 °C**
 Uittreeddiameter **2,6 m**
 Uittreedrichting **Verticaal geforceerd**
 Uittreedsnelheid **1,8 m/s**
 NH₃ **962,50 kg/j**

Dier	RAV code	Omschrijving	Aantal dieren	Stof	Emissiefactor (kg/dier/j)	Emissie
	E 2.11.2.1	volièrehuisvesting; 45 - 55% van de leefruimte roosters met daaronder een mestband met beluchting. Mestbanden minimaal tweemaal per week afdraaien. Roosters minimaal in twee etages; beluchtingcapaciteit minimaal 0,2 m ³ per dier per uur (Kippen; legkippen en (groot-) ouderdieren van legrassen) (BWL 2004.10)	17.500	NH ₃	0,055	962,50 kg/j



Naam **stationair draaien**
 Locatie (X,Y) **166622, 477175**
 Uitstoothoogte **0,0 m**
 Oppervlakte **0,3 ha**
 Spreiding **0,0 m**
 Warmteinhoud **0,000 MW**
 Temporele variatie **Continue emissie**
 NO_x **30,30 kg/j**
 NH₃ **< 1 kg/j**



Naam licht verkeer naar zuidzijde
 Locatie (X,Y) 166981, 477320
 NOx < 1 kg/j
 NH3 < 1 kg/j

Soort	Voertuig	Aantal voertuigen	Stof	Emissie
Standaard	Licht verkeer	730,0 / jaar	NOx NH3	< 1 kg/j < 1 kg/j



Naam zwaar verkeer naar noordzijde
 Locatie (X,Y) 167037, 477317
 NOx 1,16 kg/j
 NH3 < 1 kg/j

Soort	Voertuig	Aantal voertuigen	Stof	Emissie
Standaard	Zwaar vrachtverkeer	361,0 / jaar	NOx NH3	1,16 kg/j < 1 kg/j




Naam zwaar verkeer naar zuidzijde
 Locatie (X,Y) 167076, 477312
 NOx 1,19 kg/j
 NH3 < 1 kg/j

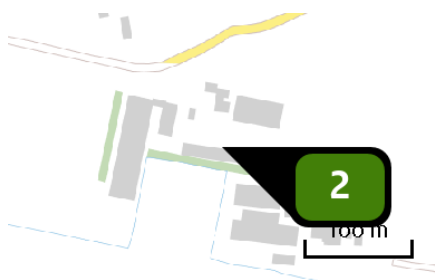
Soort	Voertuig	Aantal voertuigen	Stof	Emissie
Standaard	Zwaar vrachtverkeer	361,0 / jaar	NOx NH3	1,19 kg/j < 1 kg/j

Emissie
(per bron)
Situatie 2



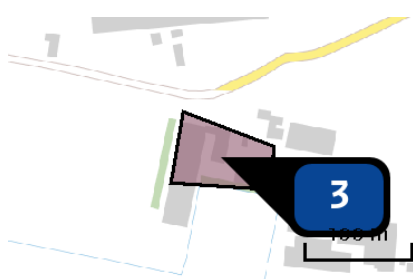
Naam **Bron 1**
 Locatie (X,Y) **166582, 477114**
 Uitstoothoogte **3,3 m**
 Temperatuur emissie **11,85 °C**
 Uittreeddiameter **5,9 m**
 Uittreedrichting **Horizontaal geforceerd**
 Uittreedsnelheid **0,4 m/s**
 NH₃ **1.740,00 kg/j**

Dier	RAV code	Omschrijving	Aantal dieren	Stof	Emissiefactor (kg/dier/j)	Emissie
	E 2.5.6	mestbandbatterij met geforceerde mestdroging; koloniehuisvesting met mestbandbeluchting (0,7 m ³ per dier per uur) (Kippen; legkippen en (groot-) ouderdieren van legrassen) (BWL 2009.10)	58.000	NH ₃	0,030	1.740,00 kg/j

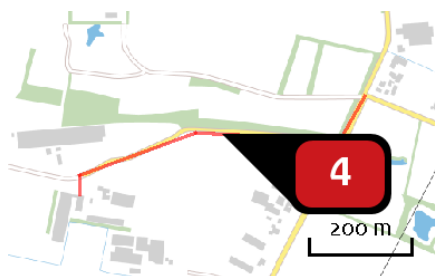


Naam **Bron 2**
 Locatie (X,Y) **166676, 477165**
 Uitstoothoogte **9,0 m**
 Temperatuur emissie **11,85 °C**
 Uittreeddiameter **0,8 m**
 Uittreedrichting **Verticaal geforceerd**
 Uittreedsnelheid **4,0 m/s**
 NH₃ **1.980,00 kg/j**

Dier	RAV code	Omschrijving	Aantal dieren	Stof	Emissiefactor (kg/dier/j)	Emissie
	E 2.11.2.1	volièrehuisvesting; 45 - 55% van de leefruimte roosters met daaronder een mestband met beluchting. Mestbanden minimaal tweemaal per week afdraaien. Roosters minimaal in twee etages; beluchtingcapaciteit minimaal 0,2 m ³ per dier per uur (Kippen; legkippen en (groot-) ouderdieren van legrassen) (BWL 2004.10)	45.000	NH ₃	0,055	2.475,00 kg/j
	E 7.10	strooiselschuif bij volièrehuisvesting; 20% emissiereductie ammoniak en 20% emissiereductie fijnstof (Kippen; additionele technieken voor emissiereductie van fijnstof en ammoniak) (BWL 2017.02)		NH ₃		1.980,00 kg/j

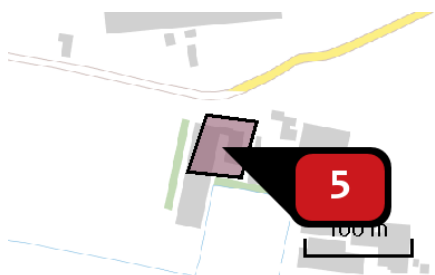


Naam **stationair draaien**
 Locatie (X,Y) **166626, 477181**
 Uitstoothoogte **0,0 m**
 Oppervlakte **0,5 ha**
 Spreiding **0,0 m**
 Warmteinhoud **0,000 MW**
 Temporele variatie **Continue emissie**
 NO_x **30,30 kg/j**
 NH₃ **< 1 kg/j**



Naam licht verkeer naar noordzijde
 Locatie (X,Y) 166904, 477326
 NOx < 1 kg/j
 NH3 < 1 kg/j

Soort	Voertuig	Aantal voertuigen	Stof	Emissie
Standaard	Licht verkeer	730,0 / jaar	NOx NH3	< 1 kg/j < 1 kg/j



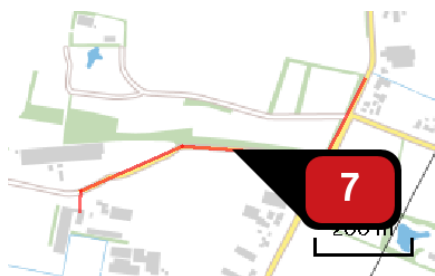
Naam Bron 5
 Locatie (X,Y) 166614, 477192
 NOx 32,64 kg/j
 NH3 < 1 kg/j

Voertuig	Omschrijving	Brandstof verbruik (l/j)	Stationair bedrijf (uren/j)	Cilinder inhoud (l)	Stof	Emissie
STAGE IIIa, 75 <= kW < 130, bouwjaar 2007 (Diesel)	locatie tractoren/mobiele werktuigenLaden/lossen dieren/voeders/mest etc	1.935	0	0,0	NOx NH3	32,64 kg/j < 1 kg/j



Naam licht verkeer naar zuidzijde
 Locatie (X,Y) 167053, 477318
 NOx < 1 kg/j
 NH3 < 1 kg/j

Soort	Voertuig	Aantal voertuigen	Stof	Emissie
Standaard	Licht verkeer	730,0 / jaar	NOx NH3	< 1 kg/j < 1 kg/j



Naam zwaar verkeer naar noordzijde
 Locatie (X,Y) 166941, 477329
 NOx < 1 kg/j
 NH3 < 1 kg/j

Soort	Voertuig	Aantal voertuigen	Stof	Emissie
Standaard	Zwaar vrachtverkeer	361,0 / jaar	NOx NH3	< 1 kg/j < 1 kg/j



Naam zwaar verkeer naar zuidzijde
 Locatie (X,Y) 167074, 477319
 NOx 1,34 kg/j
 NH3 < 1 kg/j

Soort	Voertuig	Aantal voertuigen	Stof	Emissie
Standaard	Zwaar vrachtverkeer	361,0 / jaar	NOx NH3	1,34 kg/j < 1 kg/j

Disclaimer

Hoewel verstrekte gegevens kunnen dienen ter onderbouwing van een vergunningaanvraag, kunnen er geen rechten aan worden ontleend. De eigenaar van AERIUS aanvaardt geen aansprakelijkheid voor de inhoud van de door de gebruiker aangeboden informatie. Bovenstaande gegevens zijn enkel bruikbaar tot er een nieuwe versie van AERIUS beschikbaar is. AERIUS is een geregistreerd handelsmerk in Europa. Alle rechten die niet expliciet worden verleend, zijn voorbehouden.

Rekenbasis

Deze berekening is tot stand gekomen op basis van:

AERIUS versie 2020_20210525_2040287d5b

Database versie 2020_20210713_c09c249ebe

Voor meer informatie over de gebruikte methodiek en data zie:

<https://www.aerius.nl/nl/factsheets/release/aerius-calculator-2020>