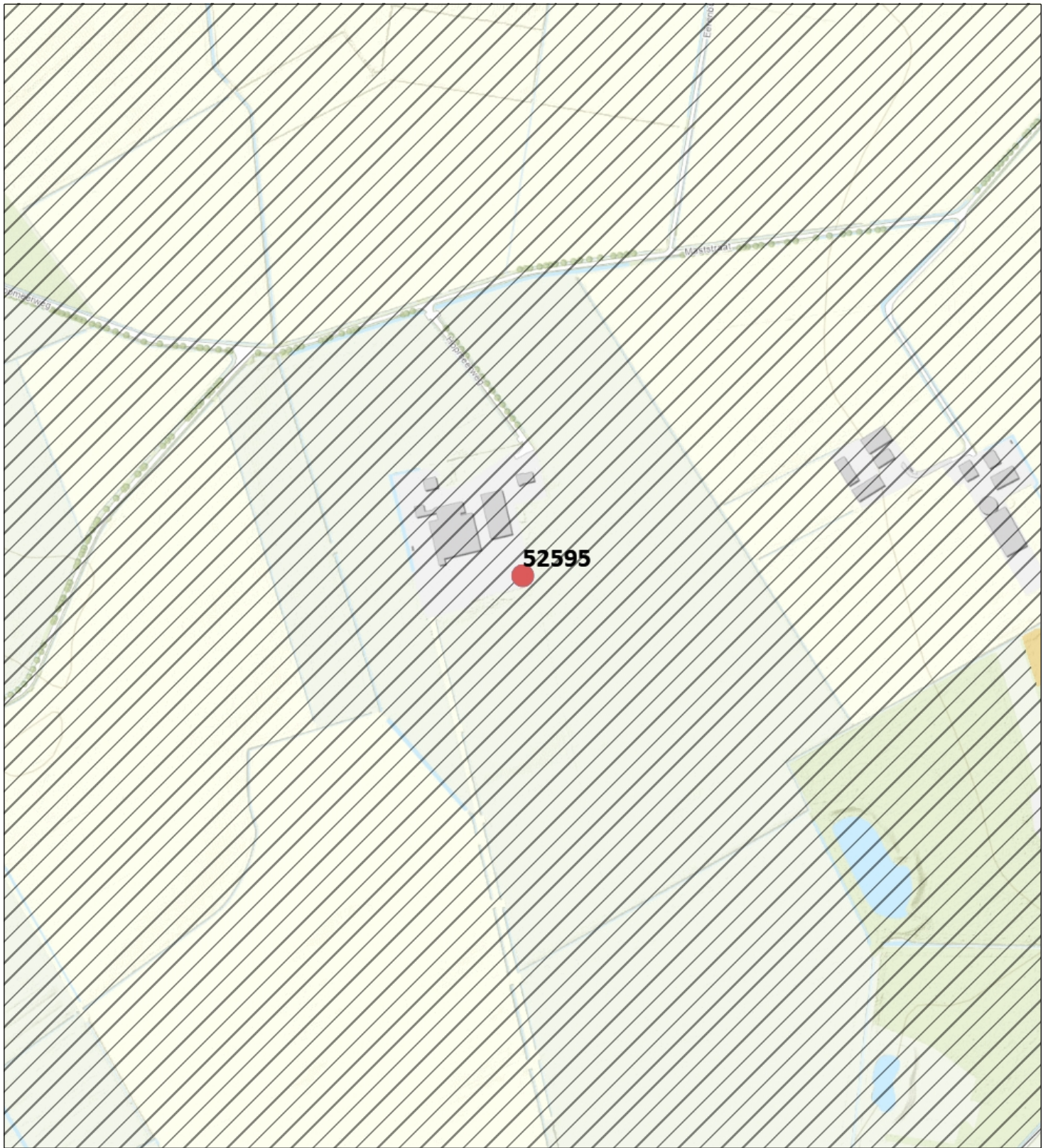








Tekening bij Watervergunning grondwateronttrekking beregning



-  Attentiegebied
-  Beperkt beschermd gebied
-  Volledig beschermd gebied
-  enclave BE
-  Invloedsgebied
-  Topo

Kenmerken v/d vergunning:

Registratienummer:
24137

Coördinaten put:
X: 89081
Y: 387852



Proces:
Vergunningen

Datum: 22-02-2022

Teknr.: 24137-52595

Schaal: 1:5,000

