







Legenda

-  Huidige peilgebieden
-  Plangebied
-  Hoofdwatergang
-  Inlaat
-  drempel
-  stuw


WATERSCHAP
Hunze en Aa's
 Aquapark 5
 9641 PJ VEENDAM
 tel.: (0598)-693800
 fax: (0598)-693893
 waterschap@hunzeenaas.nl



Kaart 1

Huidige streefpeilen

Schaal: 1:23.352

Datum: 21-9-2021

Formaat: **A4**

Get.: N. Versluis



Topografische ondergrond: ©Topografische Dienst Kadaster