



Locatieprofiel Kop van Hatenoer

1. Identiteit

De Kop van Hatenoer is gelegen in de Zuidplas. Dat is een plas die met name gericht is op de watersport. In de plas is een wedstrijdzeilbaan gelegen en daarnaast liggen in de directe omgeving diverse jachthavens en watersportverenigingen. De huidige functies zijn relatief gesloten van karakter en niet direct uitnodigend voor toevallige bezoekers. Dit typeert ook het karakter van de Kop van Hatenoer die aan het eind van de landtong is gelegen en bereikbaar is via 1 weg die met name dient om de andere functies te ontsluiten. Dit relatief intieme karakter gecombineerd met de weidsheid aan de westzijde door de ligging midden in de Zuidplas



en de skyline van Roermond aan de oostzijde bepalen het karakter van dit gebied.





2. *Ambitie*

De Kop van Hatenoer en omgeving is netjes en verzorgd en spreekt bezoekers aan die luxe en stijlvol willen ontspannen. Er is plek voor relatief kleinschalige evenementen gericht op watersport. Het heeft een

3. *Gewenste programmering*

Op watersport gerichte evenementen in een intieme setting kunnen bij uitstek op deze locatie georganiseerd worden. Het draagt bij aan de verbinding van de stad en het water en aan de positionering van de stad als geheel. Daarnaast heeft hier de afgelopen jaren het festival 'Op dreef' plaatsgevonden.

4. *Evenementen met een bijzondere status*

Op deze locatie zijn geen evenementen met een bijzondere status van toepassing.

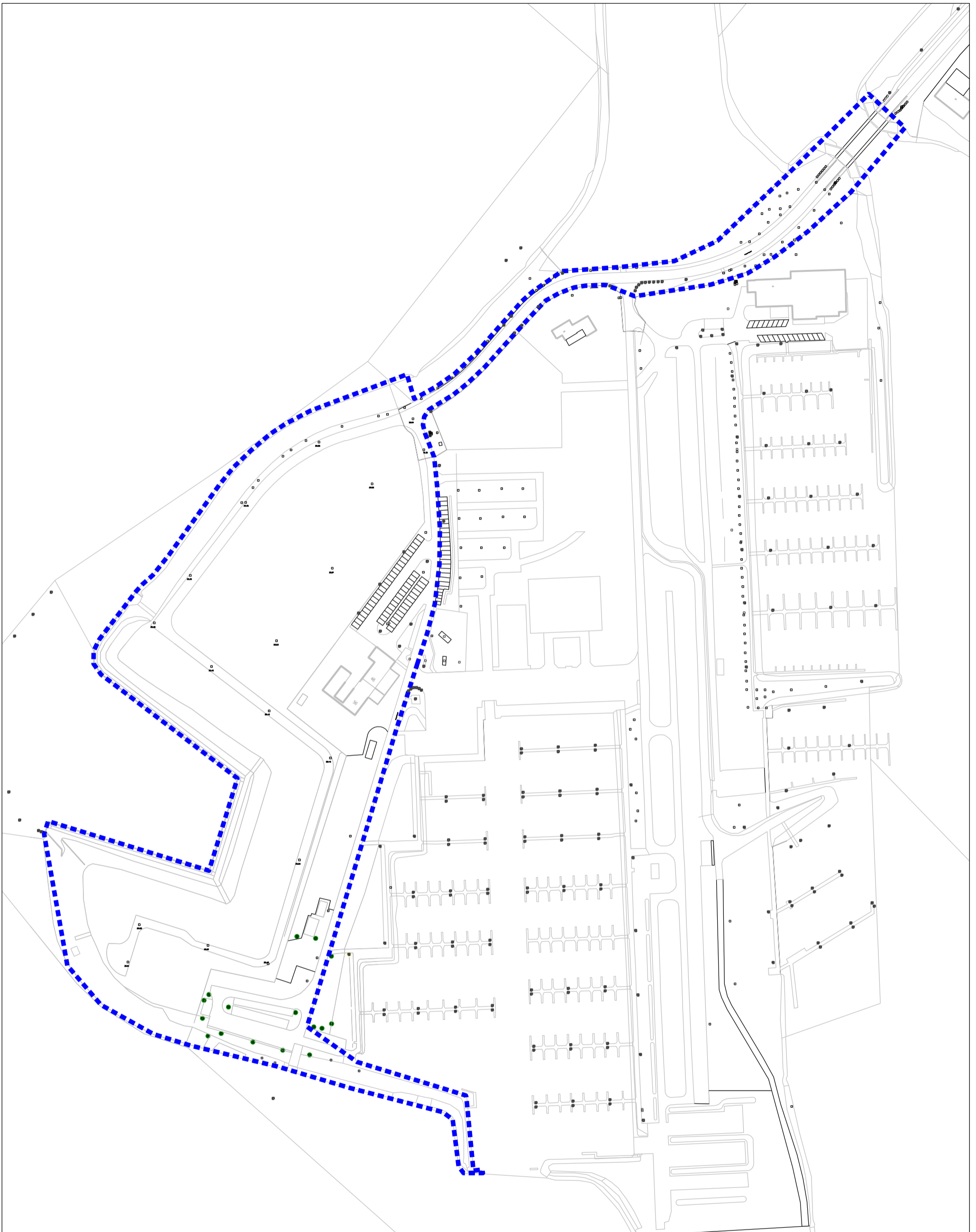
5. *Communicatie*








De organisator van het evenement dient tijdig (vermeld in vergunning) de omwonenden en omliggende bedrijven middels een bewonersbrief te informeren, met in ieder geval de volgende informatie:

- Naam, data, tijdstippen van het evenement
- Gegevens van de contactpersoon die tijdens het evenement aanwezig en bereikbaar is (ook tijdens op- en afbouw)

NB: ook de huizen met een NEE-NEE sticker dienen een bewonersbrief te ontvangen.





-  Begrenzing
-  Evenementen Aansluiting Water
-  Evenementen Aansluiting Elektra
-  Straatkolk
-  Boom
-  Lichtmast
-  Paal
-  Straatmeubilair

PROJECT: Locatiebeleid evenementen

ONDERDEEL: Hatzenboer



gemeente Roermond
Cluster Beheer Openbare Ruimte

Correspondentie:
Postbus 900
6040 AX Roermond
Tel: 0475 - 359999

Bezoekadres:
Markt 31
6041 EM Roermond
www.roermond.nl

Aan deze tekening mogen geen maten worden ontleend.

DATUM	GETEKEND	GEZ.	
21-01-2019	R. Janssen	RJ	
DATUM	GEWIJZIGD	GEZ.	W
20-08-2019	R. Janssen	RJ	A
11-01-2021	R. Janssen	RJ	B
---	---	---	C
DATUM	AANVRAGER	PARAAF	
14-12-2018	I. Creemers		
FORMAAT: A 3			
SCHAAL: 1: 2000			
TEKENINGNR.:			



6.1 Aanvullende werkafspraken

Geluid

- Voor deze locatie geldt een maximaal geluidsniveau tot 70 dB(A) op de gevel van de meest nabijgelegen geluidsgevoelige bestemming.
- Geluid bij voorkeur zoveel mogelijk van de bewoonde bebouwing af richten.
- Bij evenementen met een hoog geluidsniveau of met veel bastonen dient het BBT-principe (Best Beschikbare Technieken) toegepast te worden. Voorbeelden zijn:
 - o Anti basgeluid en line array systemen
 - o Podia en speakers worden in de meest optimale richting opgesteld
 - o Gevlogen speakers worden zo laag mogelijk opgehangen
 - o Speakers dienen zo goed mogelijk gericht te zijn op het publiek
 - o Gevlogen subwoofers zijn niet toegestaan.

Aantal evenementen per jaar

- Voor deze locatie geldt een maximum van 1 evenement per jaar.
NB: Tijdens het Solar festival wordt op deze locatie de crewcamping gevestigd.
- Gezien de geluidsgevoeligheid en cumulatie is het organiseren van een kermis niet mogelijk.
- Het aantal evenementendagen is excl. op- en afbouwdagen.

Op deze locatie hanteren wij een sterfhuisconstructie welke betekent dat er geen nieuwe evenementen meer worden toegestaan en indien het huidige evenement geen gebruik meer maakt van deze locatie, de locatie niet meer als evenementenlocatie wordt beschouwd.

6.2 Fysieke kenmerken

- Grotendeels onverharde ondergrond.
- Verharde (toegangs)wegen op het terrein.
- Bij aanbrengen of verankering materiaal dan wel roeren van de grond is voorafgaande afstemming met Rijkswaterstaat vereist.

Voorzieningen

- Geen.

6.3 Duurzaamheid

- Organisatoren van evenementen beschrijven in hun aanvraag en plan van aanpak hun inspanningen in relatie tot duurzaamheid in breed perspectief.
- De organisator is verantwoordelijk voor het vrijgekomen afval en het opruimen en afvoeren daarvan. Hiertoe zijn voorschriften opgenomen in de vergunning.





6.4 *Beheeraspecten: Veiligheid*

Toegankelijkheid (bereikbaar voor hulpdiensten)

- Verkeersstromen van en naar het evenemententerrein, op en rond de brug, dienen te worden gescheiden in wandelend en/of fietsend en rijdend verkeer.
- Voor het rijdend verkeer dient een vrije breedte van 4,5 meter en een vrije hoogte van 4,2 meter te worden gehanteerd.
- Tijdens een (dreigende) calamiteit dient er toezicht te zijn op de bovengenoemde maatregelen uitgevoerd door voldoende verkeersregelaars dan wel beveiligers.
- Tijdens een (dreigende) calamiteit laat u geen verkeer anders dan de hulpdiensten toe tot de kop van Hatenboer.
- Tijdens een eventuele ontvluchting van de kop van Hatenboer mag er geen gemotoriseerd uitstromend verkeer plaatsvinden anders dan de hulpdiensten.
- In het geval van een (dreigende) calamiteit van meer dan geringe omvang dient Waterscouting Beatrix, Hermus watersport en Maas en Roer terstond geïnformeerd te worden en dient het gebruik van de brug te worden afgestemd.

6.5 *Beheeraspecten: Bereikbaarheid*

Dichtstbijzijnde parkeervoorzieningen

- Zeer beperkte mogelijkheden voor parkeren.

