



## Veilig zwemmen

Waar kunt u veilig zwemmen?



## Fietsroutes

Wat zijn onze leukste fietsroutes?



## Het laatste nieuws

Wilt u op de hoogte blijven van ons laatste nieuws?

## Varen op de vaarwegen van Hoogheemraadschap De Stichtse Rijnlanden

De vele prachtige vaarwegen in het gebied van Hoogheemraadschap De Stichtse Rijnlanden (HDSR) nodigen uit om het water op te gaan. Zodra het weer het toestaat, meestal zo vanaf april, neemt het aantal recreatieboten enorm toe. Varen op het water doen we dus graag en veel en steeds meer. Er zijn regels opgesteld om iedereen een goede vaarervaring te bieden. Hierover is in deze folder meer te lezen. Daarnaast staan er langs de vaarwegen verschillende verkeersborden. In deze folder staan de meest voorkomende op een rij.

### Vaarwegen en belangrijke punten

Op de achterzijde van deze folder staat een grafische weergave van de vaarwegen in het gebied van HDSR. HDSR regelt het lokale en regionale waterbeheer in Midden-Nederland. Dit gebied bestaat uit het zuidelijk deel van de provincie Utrecht en een klein deel van Zuid-Holland. Naast de vaarwegen zijn op de kaart belangrijke punten weergegeven, zoals bruggen, sluisen, trailerhellingen en aanlegplaatsen.



## Varen op de Gekanaliseerde Hollandse IJssel, Grecht en Kromme Rijn

Bent u van plan te varen op een van deze drie vaarwegen? Dan moet u met een aantal zaken rekening houden. Tenzij anders aangegeven geldt voor de andere vaarwegen in ons gebied een toegestane snelheid van 6 kilometer per uur. Houdt de borden langs het water goed in de gaten voor de meest recente toegestane snelheid.

### Kromme Rijn (tussen Waterlinieweg (Utrecht) en Werkhoven)

- Op dit stuk van de Kromme Rijn is gemotoriseerd varen uitsluitend toegestaan met een vergunning.
- Het is niet toegestaan om aan te meren op de Kromme Rijn
- Tussen zonsopkomst en zonsopgang is het verboden om te varen op de Kromme Rijn.
- Op de route tussen Werkhoven en Wijk bij Duurstede mag je alleen varen met kano of roeiboot.

## De belangrijkste regels en tips op het water

- Zorg voor goed zicht rondom en kijk regelmatig achterom.
- Ga niet voor anker bij bruggen, sluisen, werkschepen met uitstaande ankers en in het midden van een vaarwater.
- Houd het midden van vaarroutes vrij voor grote schepen.
- Zwemmen in gedeeltes van de vaarweg bestemd voor de doorgaande vaart, bij bruggen, sluisen en wachtplaatsen is niet toegestaan.
- Springen van bruggen en sluisen is niet toegestaan.
- Houd rekening met mederecreanten en aanwonenden.
- Veroorzaak geen hinderlijke golfslag, dit beschadigt de oevers.
- Vaar alcoholvrij. De wettelijke grens op het water ligt op 0,5 promille. Er wordt gecontroleerd, de boetes zijn hoog!

### Gekanaliseerde Hollandse IJssel

- De vaarsnelheden op de Gekanaliseerde Hollandse IJssel variëren. Binnen de bebouwde kom is een snelheid van 4,5 kilometer per uur toegestaan. Buiten de bebouwde kom is 9 kilometer per uur toegestaan.
- Het is niet toegestaan om aan te meren buiten de aangegeven ligplaatsen.
- Op de Gekanaliseerde Hollandse IJssel zijn er meerdere bedienbare bruggen en sluisen. Let goed op de bedieningstijden van de bruggen en sluisen. Deze zijn te vinden in de ANWB wateralmanak

### Grecht


- De doorvaarhoogte van de Grecht is 30 meter. Daarmee is de Grecht bijvoorbeeld geschikt voor zeilschepen
- Op de Grecht is de toegestane vaarsnelheid 6 kilometer per uur.


## Verkeersborden langs het water


Op en langs het water geven verschillende verkeersborden belangrijke informatie aan. Dit is de betekenis van de borden.



Bron: varendoesamen.nl


 In-, uit- of doorvaren verboden


 Verboden ligplaats te nemen (ankeren en meren) aan de kant waar het bord staat


 Verboden ligplaats te nemen (ankeren en meren) binnen de in meters aangegeven breedte, gerekend vanaf het bord


 Verboden te ankeren

 Verboden te meren

 Verboden te keren


 Verplichting de vaarsnelheid te beperken, zoals aangegeven in km/u.


 Verboden hinderlijke waterbeweging te veroorzaken


 Verboden buiten de aangegeven begrenzing te varen


 Verboden voor kleine schepen


 Verplichting vóór het bord stil te houden onder bepaalde omstandigheden


 Verplichting gebruik te maken van marifoon


 Verplichting niet het hoofdvaarwater op te varen of over te steken, indien daardoor schepen op het hoofdvaarwater worden genoodzaakt hun koers of snelheid te wijzigen (B.9)

 Toestemming om ligplaats te nemen (ankeren en meren) aan de kant waar het bord staat

 Einde van een beperking of een verbod/gebod geldend voor één richting

 Marifoonkanaal voor nautische informatie, bijvoorbeeld: kanaal 18

 Het gevolgde vaarwater geldt als hoofdvaarwater ten opzichte van het vaarwater dat daarin uitmondt

 Toestemming om ligplaats te nemen (ankeren en meren) met schepen langs zijde van elkaar. Het cijfer geeft het maximum aantal weer

## Wilt u meer informatie over varen?

In de ANWB Wateralmanak vindt u meer informatie over hoogtes, breedtes en bedieningstijden van de bruggen en informatie over sluisen.

Actuele stremmingsberichten op uw route staan op [www.vaarweginformatie.nl](http://www.vaarweginformatie.nl)

Zijn er incidenten op het water in het gebied van HDSR?

Meld deze dan direct bij het Meldingsloket van HDSR: T 030 209 7361.

Kijk voor meer informatie ook op onze site: <https://www.hdsr.nl/werk/recreatie/varen>

De website [www.varendoesamen.nl](http://www.varendoesamen.nl) geeft informatie over de belangrijkste vaarregels. Daarnaast is hier alle informatie te vinden over de vaaruitrusting, reisvoorbereiding en over veiligheid op het water.



# Vaarwegen en belangrijke punten

in het gebied van Hoogheemraadschap de Stichtse Rijnlanden (HDSR)

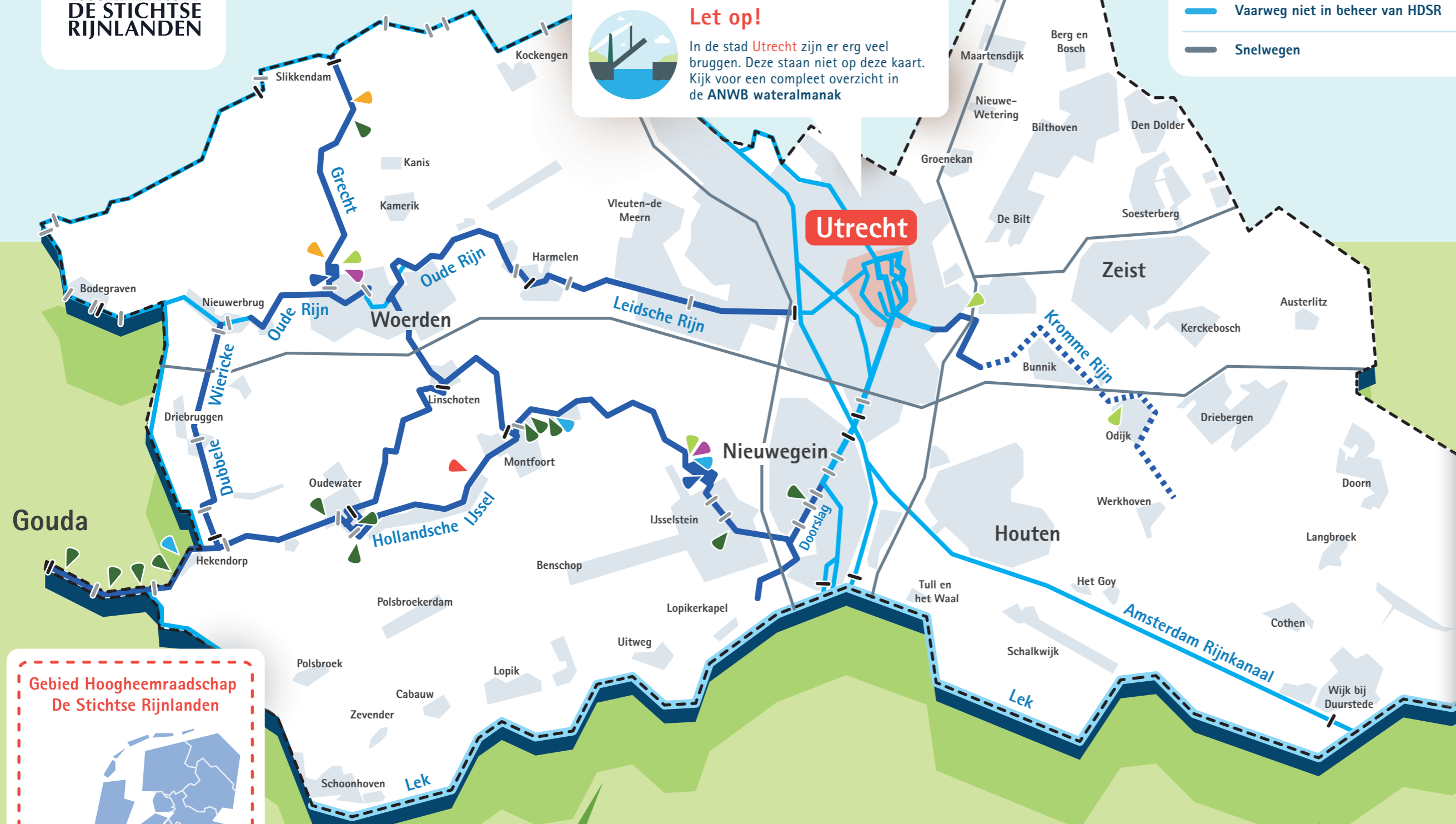


## Let op!

In de stad **Utrecht** zijn er erg veel bruggen. Deze staan niet op deze kaart. Kijk voor een compleet overzicht in de ANWB **wateralmanak**

### Vaarwegen

- Vaarweg in beheer van HDSR
- Vaarweg in beheer van HDSR, alleen toegankelijk met ontheffing
- Vaarweg niet in beheer van HDSR
- Snelwegen



### Gebied Hoogheemraadschap De Stichtse Rijnlanden

BooQi products are produced under license and are subject to design registrations and trademarks. © BooQi Media Solutions BV www.booqi.com call +31 (0)20 7163151 NO 39390/77

**Disclaimer**  
Deze kaart is een indicatieve weergave van de vaarwegen en faciliteiten in het gebied van Hoogheemraadschap De Stichtse Rijnlanden (HDSR). De faciliteiten op vaarwegen waar HDSR geen vaarwegbeheerder is, zijn niet weergegeven. Let op: dit is geen officiële vaarkaart. Voor actuele én officiële informatie verwijzen wij u naar de meest recente Wateralmanak ANWB deel 2.

## Legenda

- Jachthaven
- Op afstand bediende brug
- Sluis
- Trailerhelling
- Innamepunten vuilwater
- Uitgifte drinkwater
- Handbediende voet/fiets pont
- Tankstation
- Aanlegplaatsen (3x24 uur)

## Veilig zwemmen

Bij warm weer nemen we graag een duik in het water. Maar zwemmen kan niet zomaar overal. Hoe weet je waar je veilig kunt zwemmen?

Kijk op: [hdsr.nl/werk/recreatie/zwemmen](https://hdsr.nl/werk/recreatie/zwemmen) en download de Zwemwater app. Dan zie je direct waar je bij jou in de buurt gerust een duik kunt nemen.

## Fietsroutes

Op het water zie je natuurlijk veel moois van ons gebied, maar ook op de fiets is er veel te ontdekken. Onze fietsroutes leiden je door oer-Hollandse landschappen en laten je kennis maken met het waterbeheer van vroeger en nu.

Kijk op [www.hdsr.nl/fietsroutes](https://www.hdsr.nl/fietsroutes).

## Het laatste nieuws

Wil je op de hoogte blijven van het nieuws vanuit ons waterschap? Abonneer je dan op onze nieuwsbrief. Deze verschijnt eens in de 6 à 8 weken.

Kijk op [hdsr.nl/nieuwsbrief](https://hdsr.nl/nieuwsbrief)

Of lees mee op:

@hdsr\_waterschap  
 @HDSR\_waterschap