



Ontwerpbesluit Compensatie herplantplicht

GMB Civiel B.V.
T.a.v. mevrouw L. Lijsen
Dalwagenseweg 51
4043 MT OPHEUSDEN

Datum
15 december 2021

Zaaknummer
2021-010439

Onderwerp
Verlenen ontheffing Wet
natuurbescherming

Inlichtingen bij
Provincieloket
026 359 99 99
post@gelderland.nl

Blad
1 van 9

Locatie houtopstand

Dijkversterkingstraject Gorinchem-Waardenburg,
diverse locaties gemeente West-Betuwe

Locatie herplant

Diverse locaties gemeente West-Betuwe

Geachte mevrouw Lijsen,

Hierbij ontvangt u een ontwerpbesluit over bovengenoemde aanvraag.

Ontwerpbesluit

Wij verlenen u deze ontheffing. Aan de ontheffing zijn voorschriften verbonden. U ontvangt nu het ontwerpbesluit. U mag pas met de activiteiten beginnen als u het definitieve besluit heeft ontvangen.

Wij publiceren dit ontwerpbesluit op www.overheid.nl. Iedereen kan op dit besluit reageren door middel van het indienen van een zienswijze.

Wilt u een zienswijze indienen? Dat kan mondeling door contact op te nemen met het Provincieloket, telefoonnummer 026 359 99 99, schriftelijk via Gedeputeerde Staten van Gelderland, Postbus 9090, 6800 GX Arnhem of digitaal via post@gelderland.nl.

De bijlagen zijn onderdeel van dit besluit

Bijlage 1 bevat een toelichting op ons besluit. Ook zijn de voorschriften van dit besluit beschreven in de bijlage. In Bijlage 2 zijn figuren van de kaplocaties en herplantlocaties opgenomen. Neem de bijlage(n) goed door.

Markt 11 | 6811 CG Arnhem
Postbus 9090 | 6800 GX Arnhem

026 359 99 99
post@gelderland.nl
www.gelderland.nl

BNG Bank Den Haag
NL74BNGH0285010824
BIC-code BNG Bank: BNGHNL2G

Btw-nummer: NL001825100.B03
KvK-nummer: 51468751



≡ provincie
Gelderland

Datum

15 december 2021

Zaaknummer

2021-010439


Blad

2 van 9

Meer informatie

Heeft u nog vragen? Kijk daarvoor op [gelderland.nl](http:// gelderland.nl). U kunt ook contact opnemen met het Provincieloket via telefoonnummer 026 359 99 99. Houdt u het zaaknummer van deze brief bij de hand. We kunnen u dan sneller helpen.

Met vriendelijke groet,
namens Gedeputeerde Staten van Gelderland,



Erik Steenbergen
Teammanager Vergunningverlening

Documentnummers inzage stukken:

- 03585378, 03539585, 03515834

Bijlagen

Bijlage 1 – Voorschriften en toelichting

Bijlage 2 – Figuren van kaplocaties en herplantlocaties

BIJLAGE 1

1 Voorschriften

Aan deze ontheffing verbinden wij de volgende voorschriften:

- het herplanten moet gebeuren op een bosbouwkundig verantwoorde manier, zoals bedoeld in artikel 3.88 van de Omgevingsverordening Gelderland;
- het herplanten dient uiterlijk 3 jaar na de kap plaats te vinden;
- u bent verantwoordelijk voor de eventuele toekomstige vervangingsplicht binnen 3 jaar na de aanplant, indien de aanplant niet is aangeslagen.

2 Toelichting

2.1 Samenvatting aanleiding

De dijk tussen Gorinchem en Waardenburg is aangemerkt als één van de meest urgente dijkversterkingen in Nederland. Daarom wordt de dijk tussen Gorinchem en Waardenburg (GoWa) op korte termijn versterkt. Het gaat om circa 23 kilometer dijk. De dijkversterking is onderdeel van het Hoogwaterbeschermingsprogramma (HWBP) waarin de waterschappen en Rijkswaterstaat samenwerken om de primaire waterkeringen aan de veiligheidsnorm te laten voldoen. Waterschap Rivierenland is beheerder van de dijk tussen Gorinchem en Waardenburg. Ter plekke van de dijkversterking zullen onder meer houtopstanden gekapt worden, die deels onder bevoegd gezag van de provincie Gelderland vallen. De compensatie van de houtopstanden vindt plaats op andere locaties dan waar de velling plaatsvindt, zodat voor de gekapte oppervlakken in de provincie Gelderland ook een ontheffing is aangevraagd voor het voldoen van de herplantplicht op andere grond. Bij de ontheffingsaanvraag is een compensatieplan voor het vellen van de houtopstanden voor de dijkversterking toegevoegd.

Op 28 juli 2021 is een ontheffing aangevraagd voor het herplantplicht op een andere locatie.

In tabel 1 is een overzicht gegeven van de kaplocaties die onder de bevoegdheid van de provincie Gelderland vallen. In tabel 2 is een overzicht van de compensatielocaties te vinden.

Datum

15 december 2021

Zaaknummer

2021-010439

Blad

4 van 9

Tabel 1: Gegevens gevelde houtopstanden traject dijkversterking Gorinchem-Waardenburg.

Dijkvak	Kadastraal nummer	Type houtopstand	Gemeente	Oppervlakte	Figuur Bijlage 2
3a	Haaften L538	Bos/struweel	West-Betuwe	0,0850 ha	1
3b	Haaften L236	Bos/struweel	West-Betuwe	0,1600 ha	2
8d	Vuren S968	Bomenrij	West-Betuwe	0,0208 ha	3
10b	Vuren S800	Bomenrij	West-Betuwe	0,2775 ha	4
				0,3228 ha	
11a/12a	Vuren S1051	Bos/struweel/ bomenlaan	West- Betuwe	0,0365 ha	5a en 5b
				0,0083 ha	
A15	Vuren O616	Struweel met 50% bomen	West- Betuwe	0,1550 ha	6
Totaal				1,0659 ha	

Op de volgende locaties vindt herplant plaats om te voldoen aan de herplantplicht Wnb. In totaal wordt er ca. 1,3 ha houtopstanden herplant, ter compensatie van 1,07 ha gekapte oppervlakte.

Tabel 2: Overzicht van de compensatielocaties om te voldoen aan de herplantplicht van de gekapte locaties uit tabel 1.

Dijkvak	Kadastraal nummer	Type houtopstand	Gemeente	Figuur in Bijlage 2	Areaal
5d	Haaften H783	struweel	West-Betuwe	7	0,6207 ha
7b	Herwijnen U1548	struweel	West-Betuwe	8	0,2900 ha
8a	Herwijnen T736	struweel	West-Betuwe	9	0,0512 ha
8c	Vuren S326, 351, 659, 758	struweel	West-Betuwe	10	0,3377 ha
Totaal					1,2996 ha

2.2 Motivering

Uw aanvraag is getoetst aan de criteria die zijn genoemd in de Omgevingsverordening Gelderland.

Conclusie

Wij verlenen u toestemming om de herplantplicht uit te voeren op een andere locatie omdat:

- de houtopstand geveld wordt of teniet gaat ter uitvoering van een ruimtelijke ingreep in overeenstemming met een onherroepelijk bestemmingsplan.

De ontheffing kan om deze reden worden verleend.

Datum

15 december 2021

Zaaknummer

2021-010439

Blad

5 van 9

Andere wetten en regels van toepassing?

Soms gelden in de betreffende gemeente ook andere wetten en regels. Denk bijvoorbeeld aan gemeentelijke verordeningen of bestemmingsplannen. Het is belangrijk dat u zelf onderzoekt of er inderdaad andere wetten en regels gelden. De provincie is hiervoor niet aansprakelijk.

3 Juridische grondslagen

Voor dit besluit gelden:

- Wet natuurbescherming, artikel 4.5, eerste lid;
- Omgevingsverordening Gelderland, artikel 3.91, lid 1 en 2;
- Algemene wet bestuursrecht afdeling 3.4.

Datum

15 december 2021

Zaaknummer

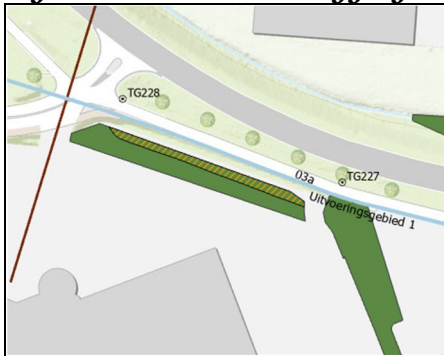
2021-010439

Blad

6 van 9

BIJLAGE 2: Figuren met ligging met vellinglocaties en compensatielocaties.

Figuren 1 tot en met 6: Ligging van de kaplocaties zoals opgesomd in tabel 1.



Figuur 1: Kaplocatie in dijkvak 3a te Haaften



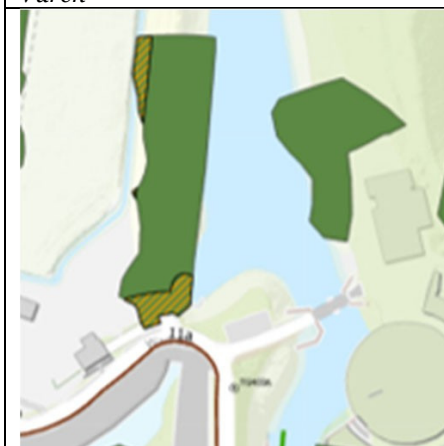
Figuur 2: Kaplocatie in dijkvak 3b te Haaften



Figuur 3: Kaplocatie in dijkvak 8d te Vuren



Figuur 4: Kaplocatie bij dijkvak 10b te Vuren



Figuur 5a: Kaplocatie in dijkvak 11a te Vuren



Figuur 5b: Kaplocatie bij dijkvak 12a te Vuren

Datum

15 december 2021

Zaaknummer

2021-010439

Blad

7 van 9



Figuur 6: Kaplocatie nabij A15 te Vuren

Figuren 7 tot en met 10: Ligging van de herplantlocaties zoals opgesomd in tabel 2.



Figuur 7; Compensatielocatie Plukbos in de Cropsche Waard (dijkvak 5d), rood gearceerd.

Datum

15 december 2021

Zaaknummer

2021-010439

Blad

8 van 9



Figuur 8: Compensatielocatie in dijkvak 7b (tussen de woningen aan de Waaldijk en de omdijking in dijkvak 7b), rood gearceerd.



Figuur 9: Compensatielocatie in de Herwijnense Benedenwaard, in dijkvak 8a, rood gearceerd.

Datum


15 december 2021

Zaaknummer

2021-010439

Blad

9 van 9



Figuur 10: Compensatielocatie tussen de dijk en het industrieterrein in dijkvak 8c, rood gearceerd.