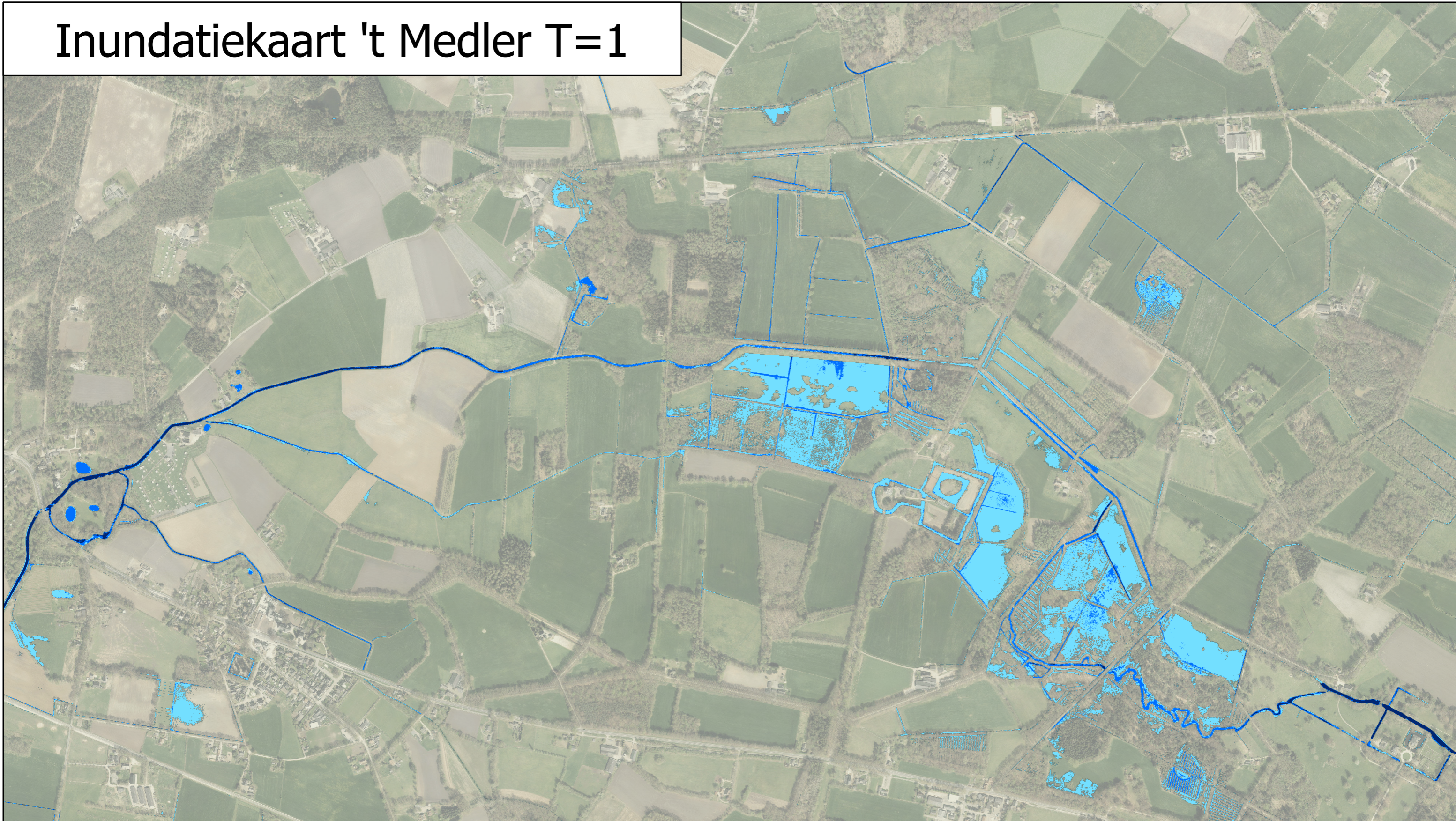



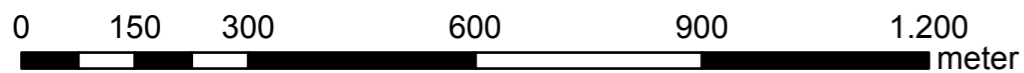


Inundatiekaart 't Medler T=1



-  >50cm inundatie
-  25 tot 50cm
-  0 tot 25cm

Schaal: 1:10000
14-09-2021



Waterschap Rijn en IJssel gaat zorgvuldig om met data. Toch kan het voorkomen dat de hier getoonde informatie een fout bevat of niet meer actueel is. Er kunnen daarom geen rechten worden ontleend aan deze informatie.

Waterschap



Rijn en IJssel

WATERBEHEER: VEILIG EN OP MAAT