DocuSign Envelope ID: EFF0D011-859B-4B4E-90A4-CDA3C36EDB99

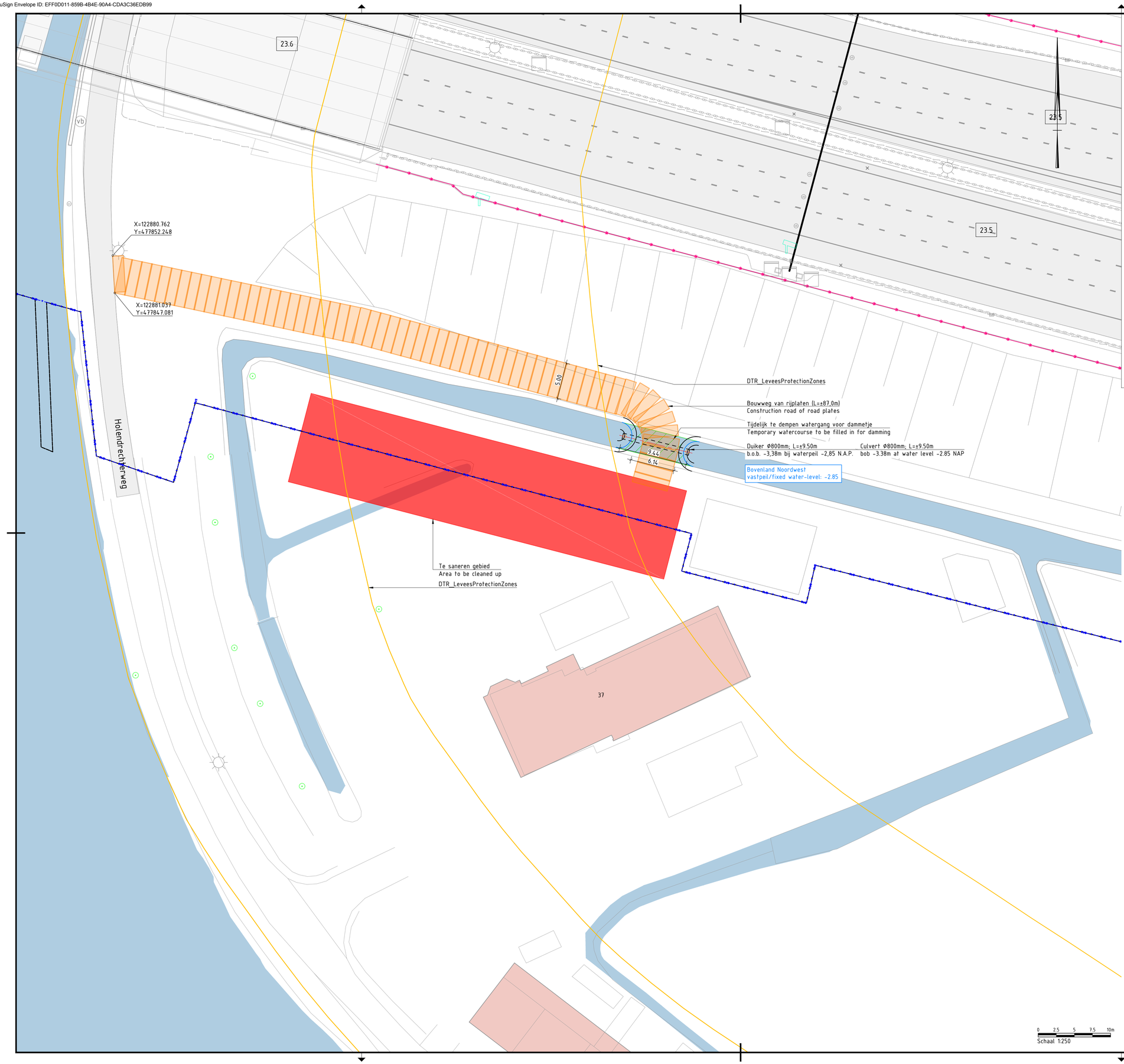

LEGENDA

Grenzen/Boundaries:

- Systeemgrens/System boundary
- Gemeentegrens/Municipal boundary
- Grens/Border Rijkswaterstaat

Bestaand/Existing:

- Situatie/Situation
- Geleiderail/Guide construction
- Geluidscherm/Noise barrier
- Portaal/Portal
- Talud/slope
- Verharding/Pavement
- Watergang/Water ditch
- Lichtmast/ Light pole
- 22.2 Hectometrering/Distance measurement value

Gekoppelde Xrefs:
A9BH-140-R-C20-DTM ARCERING BL1001.dwg
A9BH-140-R-C20-DTM TOTAAL BL1001 MET TALUDARC.dwg
A9BH-140-R-C20-DTM HECTOMETRERING BL1001 500.dwg
A9BH-140-R-C20-GZM TOTAAL BL1001 500.dwg
A9BH-140-R-C20-DTM KWN TOTAAL BL1001.dwg
A9BH-140-R-C20-WHH DUIKERS TOTAAL BL1001 500.dwg
A9BH-@@@-R-C20-EX-GEN-PW-LOB-DTB light pole-M2.dwg
A9BH-@@@-R-C20-EX-GEN-PW-LOB-DTB blocks excepted light poles-M2.dwg
A9BH-@@@-R-C20-EX-GEN-PW-LOB-DTB guide rail-M2.dwg
Cables and Ducts - Situation as at 02-10-2021.dwg
A9BH-@@@-R-C22-T-PO-E-TTV-Sanitation at Holendrechterweg 37-M2.dwg
DTR_LeveesProtectionZones_v.dwg

OPMERKINGEN :

- Maten in meters, materiaal in millimeters
- Maximaal 20 ton op onverharde bodem

NOTES :

- Dimensions in metres, material in millimetres
- Maximum 20 tons on unpaved ground

Overzicht/ Overview

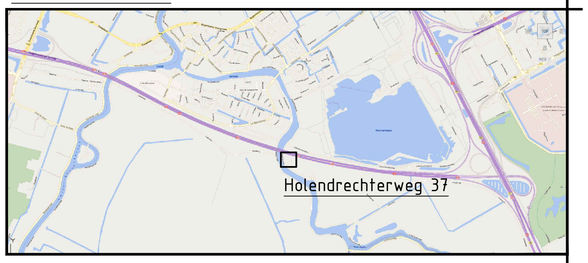

Versie	Datum	Omschrijving	Opsteller	Gecontroleerd	Geautoriseerd	Vrijgegeven
1.0	29-10-2021	First edition	EMO	RKL	JvdK	RHO

Permit application

Definitive

Vergunningstekening/ Permit drawing

FCC Construcción

VEENIX

Rijkswaterstaat
Ministerie van Infrastructuur en Milieu

documentcodering :	
As-built	n.v.t.
Early Works 140 Design Construction road to Holendrechterweg 37 Hm. 23.600 East | Sanitation at Holendrechterweg 37	

A9 Badhoevedorp - Holendrecht

Projectnummer	31088539
Documentsoort	Tekening
Schaal	1 : 250
Formaat	A1
In	1 bladen, blad nr. 01
Gemeten	
Versie	1.0

Documentnaam: A9BH-E-0110-DI-TW-DW-002-Sanitation at Holendrechterweg 37

Bestandslocatie: D:\Dropbox\Tekeningen\A9BH-E-0110-DI-TW-DW-002-Sanitation at Holendrechterweg 37.dwg

DocuSign Envelope ID: EFF0D011-859B-4B4E-90A4-CDA3C36EDB99

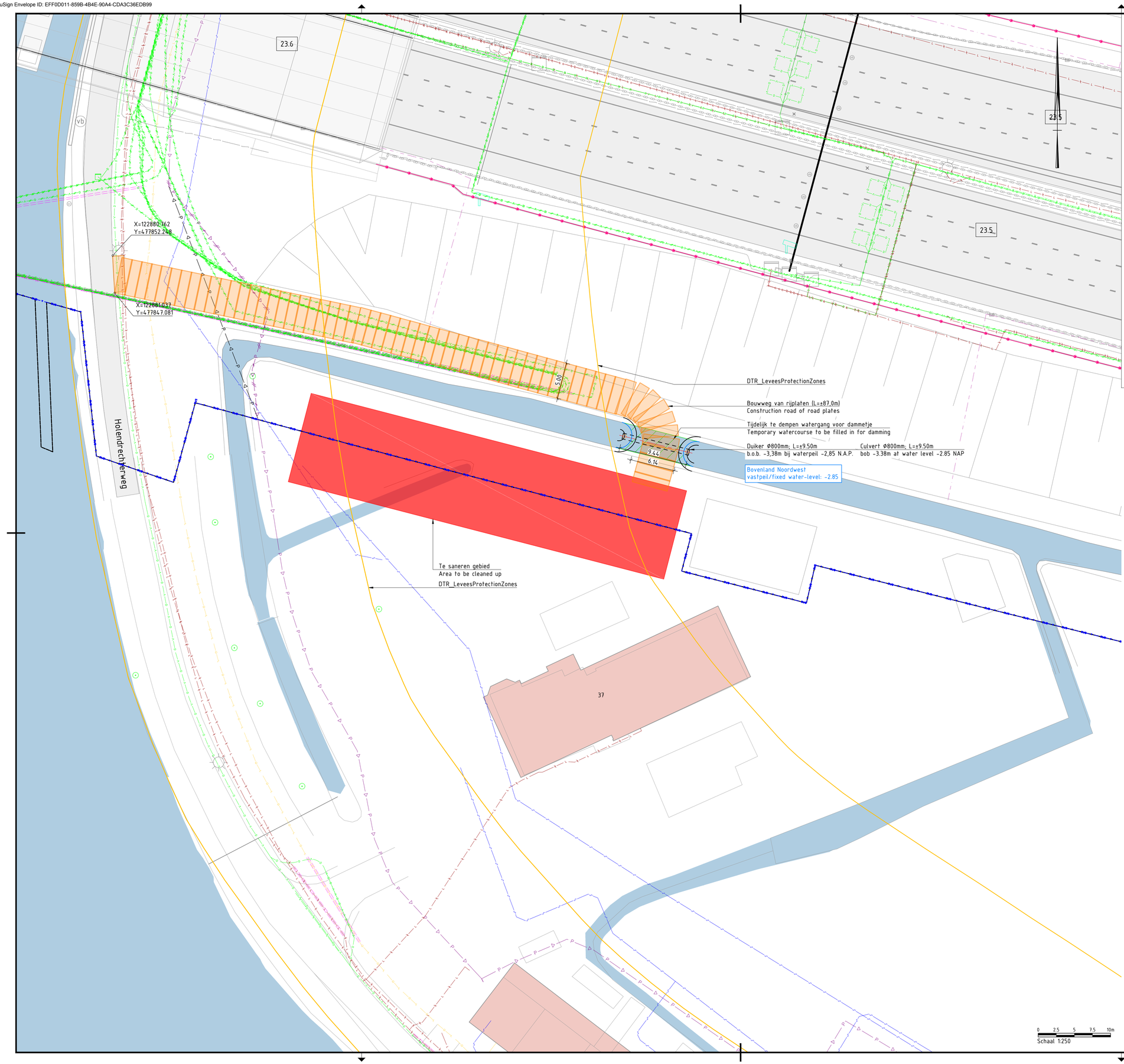

LEGENDA

Grenzen/Boundaries:

- Systeemgrens/System boundary
- Gemeentegrens/Municipal boundary
- Grens/Border Rijkswaterstaat

Bestaand/Existing:

- Situatie/Situation
- Geleiderail/Guide construction
- Geluidscherm/Noise barrier
- Portaal/Portal
- Talud/slope
- Verharding/Pavement
- Watergang/Water ditch
- Lichtmast/ Light pole
- 22.2 Hectometrering/Distance measurement value

Gekoppelde Xrefs:
A9BH-140-R-C20-DTM ARCERING BL1001.dwg
A9BH-140-R-C20-DTM TOTAAL BL1001 MET TALUDARC.dwg
A9BH-140-R-C20-DTM HECTOMETRERING BL1001 500.dwg
A9BH-140-R-C20-GZM TOTAAL BL1001 500.dwg
A9BH-140-R-C20-DTM KWN TOTAAL BL1001.dwg
A9BH-140-R-C20-WHH DUIKERS TOTAAL BL1001 500.dwg
A9BH-@@@-R-C20-EX-GEN-PW-LOB-DTB light pole-M2.dwg
A9BH-@@@-R-C20-EX-GEN-PW-LOB-DTB blocks excepted light poles-M2.dwg
A9BH-@@@-R-C20-EX-GEN-PW-LOB-DTB guide rail-M2.dwg
Cables and Ducts - Situation as at 02-10-2021.dwg
A9BH-@@@-R-C22-T-PO-E-TTV-Sanitation at Holendrechterweg 37-M2.dwg
DTR_LeveesProtectionZones_v.dwg

OPMERKINGEN :

- Maten in meters, materiaal in millimeters
- Maximaal 20 ton op onverharde bodem

NOTES :

- Dimensions in metres, material in millimetres
- Maximum 20 tons on unpaved ground

Overzicht/ Overview

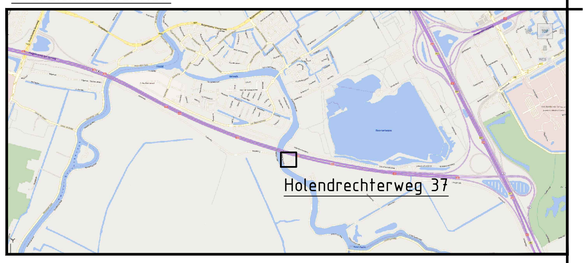

Versie	Datum	Omschrijving	Opsteller	Gecontroleerd	Geautoriseerd	Vrijgegeven
1.0	29-10-2021	First edition	EMO	RKL	JvdK	RHO

Permit application

Definitive

Vergunningstekening/ Permit drawing

FCC Construcción

VEENIX

Rijkswaterstaat
Ministerie van Infrastructuur en Milieu

documentcodering :

As-built n.v.t.

Early Works
140 Design
Construction road to Holendrechterweg 37
Hm. 23.600
East | Sanitation at Holendrechterweg 37

A9 Badhoevedorp - Holendrecht

Projectnummer	31088539
Documentsoort	Tekening
Schaal	1 : 250
Formaat	A1
In	1 bladen, blad nr. 01
Gemeten	
Versie	1.0

Documentnaam: A9BH-E-0110-DI-TW-DW-002-Sanitation at Holendrechterweg 37

Bestandslocatie: D:\Dropbox\Tekeningen\A9BH-E-0110-DI-TW-DW-002-Sanitation at Holendrechterweg 37.dwg