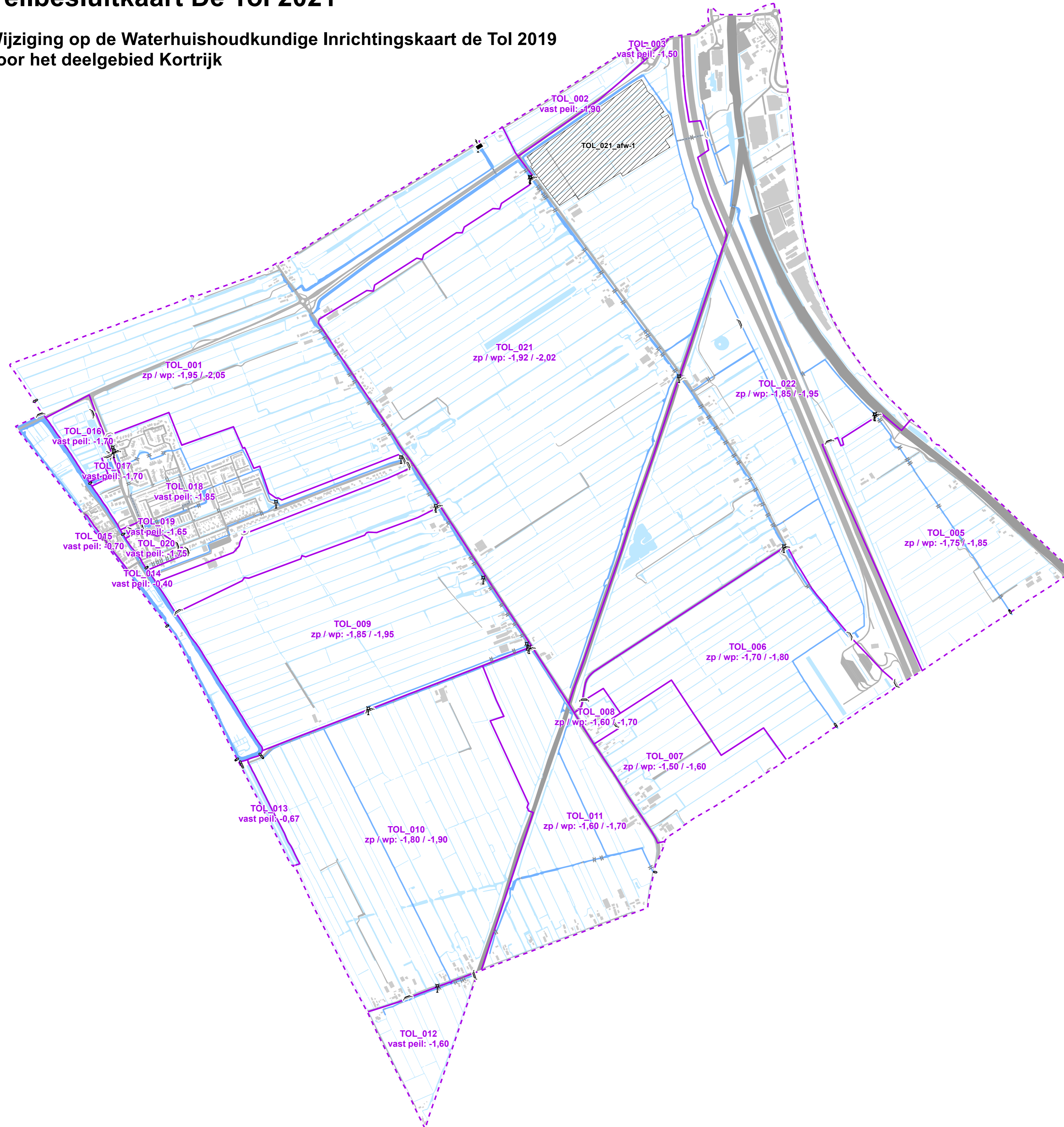


Peilbesluitkaart De Tol 2021

Wijziging op de Waterhuishoudkundige Inrichtingskaart de Tol 2019 voor het deelgebied Kortrijk



Legenda

Peilgebieden

- Grens peilbesluit
- Peilgebied
- Peilafwijking

Watergangen

- Primaire watergang
- Belangrijke tertiaire watergang
- Overige watergang

Kunstwerken

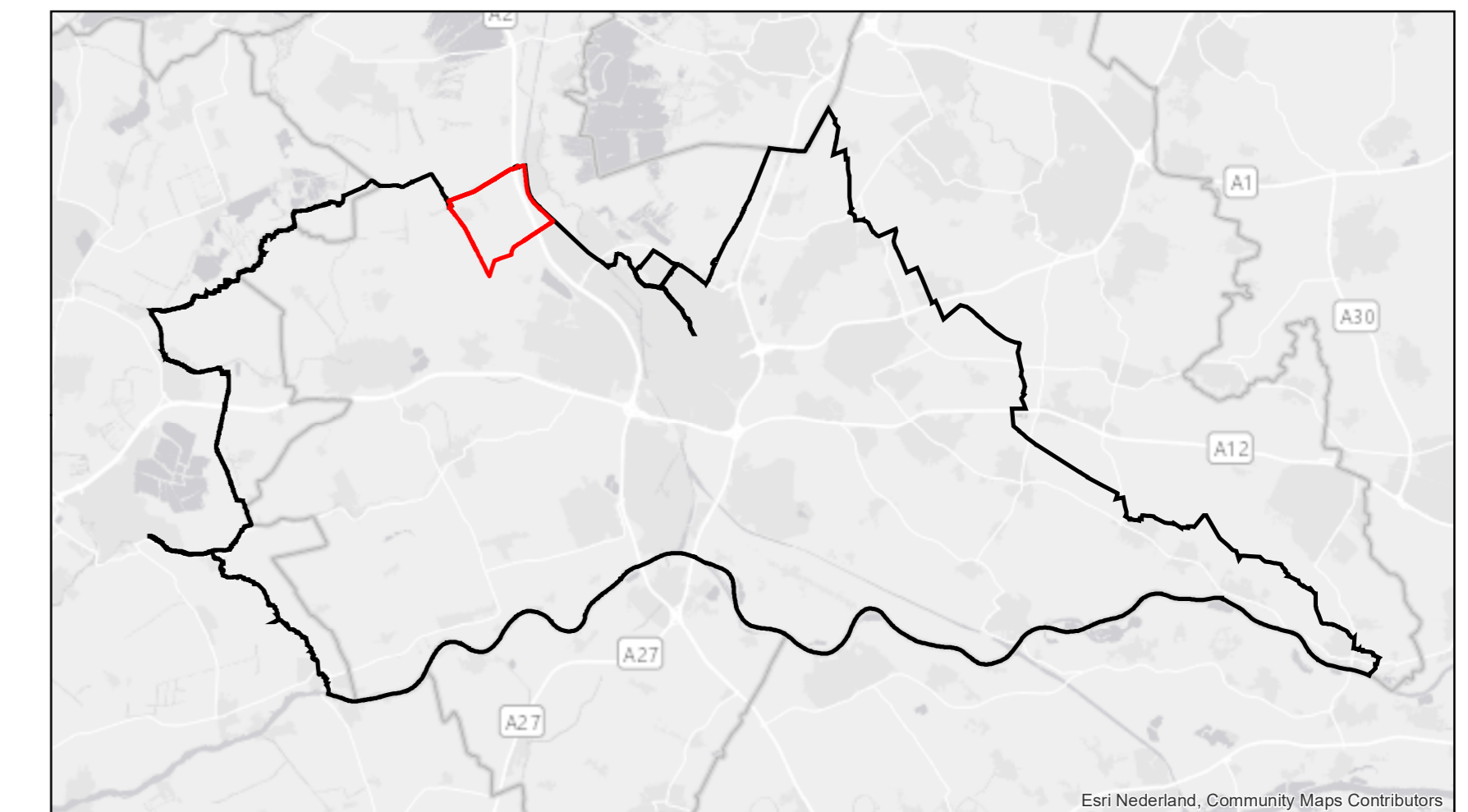
- Gemaal
- Stuw
- Voorgenomen stuw/overlaat
- Vaste brug
- Peilschaal
- Inlaat
- Duiker


Achtergrond

- Spoorwegen
- Wegen
- Bebouwing
- Primair water
- Tertiair water

Legenda peilen

- Peilgebiedscode
- Type peil: Peil in m t.o.v. NAP
- zp = zomerpeil
- wp = winterpeil
- vast = vast peil
- flex = flexibel peil



Afdeling: OSA	Datum: 07-12-2020	Paraaf: MvB	 HOOGHEEMRAADSCHAP DE STICHTSE RIJNLANDEN
Project: Peilbesluit de Tol	Omschrijving: Peilbesluitkaart 2021	Formaat: A1	
		Schaal: 1:10.000	

Poldermolen 2
 Postbus 550
 3800 GJ Houten
 Telefoon: (030) 634 57 00
 Fax: (030) 634 59 98
 E-mail: post@ndsrl.nl

Peilbesluitkaart De Tol 2021

Vastgesteld door het Algemeen Bestuur in de openbare vergadering op 6 oktober 2021.

Behoort bij besluit van Algemeen Bestuur d.d. 6 oktober 2021 nr. DM-1747618

J.C.H. Haan, Voorzitter

F.H.M. Apeldoorn, Secretaris