

Legger van de waterkeringen

Katern: Boezemwaterkering Ringvaart van de Zuidplaspolder



Legger van de waterkeringen, Katern: Boezemwaterkering Ringvaart van de Zuidplaspolder

Inleiding

Het Katern: Boezemwaterkering Ringvaart van de Zuidplaspolder maakt deel uit van de legger van de waterstaatswerken van het Hoogheemraadschap van Schieland en de Krimpenerwaard, leggeronderdeel Boezemwaterkeringen. Dit katern vervangt het katern uit 2012. De dijkvakken in dit katern zijn 'regionale waterkeringen', aangewezen en genormeerd op basis van provinciale verordening. De dijkvakken met codering ZPP050 en ZPP051 vormen daarop een uitzondering en zijn door het waterschap aangewezen, 'overige waterkeringen'.

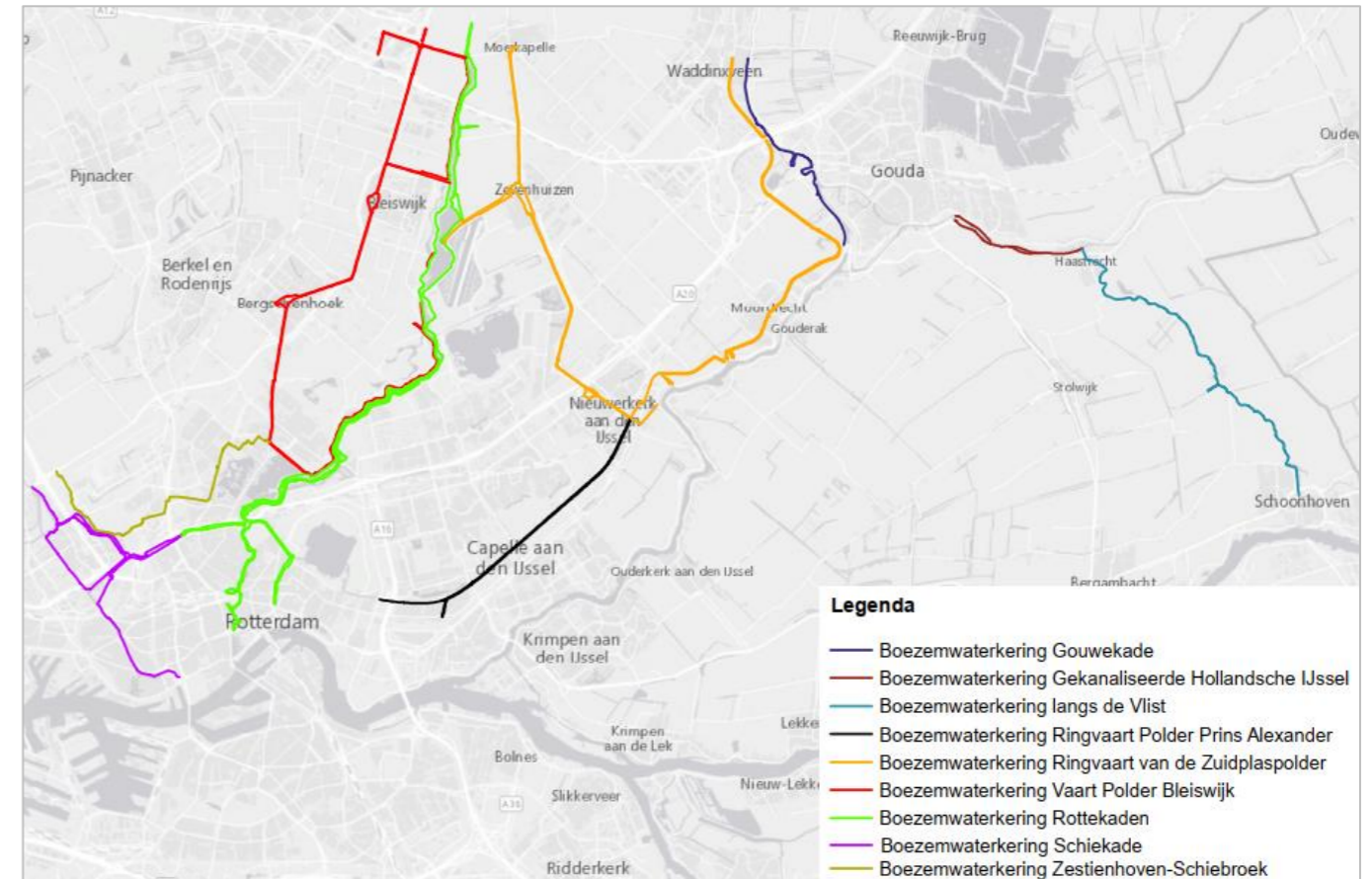
In deze legger zijn de volgende onderwerpen vastgelegd:

- De ligging van de boezemwaterkeringen
- De minimale afmetingen van deze keringen
- Welke partij verplicht is tot welk onderhoud
- Waar de verboden en geboden van de Keur van toepassing zijn

Dit leggerkatern is als volgt opgebouwd:

- Vaststellingsblad
- Inleiding
- Overzichtskaart katernen boezemwaterkeringen
- Leggertekst
- Leggerstaat van de waterkering
- Leggerstaat van de kunstwerken
- Minimale dwarsprofielen
- Bladindeling
- Kadevakindeling
- Detailkaarten

Overzichtskaart katernen Boezemwaterkeringen



Legger van de waterkeringen, Katern: Boezemwaterkering Ringvaart van de Zuidplaspolder

Juridische grondslag

Deze legger is opgesteld op grond van de Waterwet en de Waterschapswet.

Waterwet

De Waterwet stelt verplicht de vaststelling van een legger waarin ligging, vorm, afmeting en constructie beschreven staan.

Artikel 5.1

De beheerder draagt zorg voor de vaststelling van een legger, waarin is omschreven waaraan waterstaatswerken naar ligging, vorm, afmeting en constructie moeten voldoen. Van de legger maakt deel uit een overzichtskaart, waarop de ligging van waterstaatswerken en daaraan grenzende beschermingszones staat aangegeven.

...

Bij of krachtens provinciale verordening of, ten aanzien van waterstaatswerken in beheer bij het Rijk, algemene maatregel van bestuur kunnen nadere voorschriften worden gegeven ten aanzien van de inhoud, vorm en periodieke herziening van de legger voor daarbij te onderscheiden categorieën van waterstaatswerken. Voorts kan daarbij vrijstelling worden verleend van de in het eerste lid bedoelde verplichtingen met betrekking tot bepaalde waterstaatswerken die zich naar hun aard of functie niet lenen voor het omschrijven van die elementen dan wel van geringe afmetingen zijn.

De nadere voorschriften welke op basis van de Waterwet kunnen worden gegeven zijn opgenomen in de Omgevingsverordening Zuid-Holland. Het artikel van toepassing is:

Artikel 6.38 Legger

De legger bedoeld in artikel 5.1 van de wet bevat, in aansluiting op het bepaalde in het eerste en tweede lid van dat artikel, in ieder geval:

- a. Het lengteprofiel en de dwarsprofielen van de primaire en regionale waterkeringen, alsmede het profiel van vrije ruimte;*
- b. ...;*
- c. Een omschrijving van de ondersteunende kunstwerken en bijzondere constructies die deel uitmaken van de primaire en regionale waterkering onder beheer van het waterschap;*
- d. ...;*

Waterschapswet

In aanvulling op de Waterwet verplicht de Waterschapswet het opstellen van een legger waarin onderhoudsplichtigen of onderhoudsverplichtingen worden aangewezen.

Artikel 78

Het algemeen bestuur maakt de verordeningen die het nodig oordeelt voor de behartiging van de taken die het waterschap zijn opgedragen.

Tevens stelt het algemeen bestuur vast de legger waarin onderhoudsplichtigen of onderhoudsverplichtingen worden aangewezen.

Toelichting

De belangrijkste eigenschappen van de legger, ligging, minimale afmetingen, onderhoud en zonering worden hier kort toegelicht.

Ligging

Door middel van een lijn op de kaart wordt aangegeven waar de waterkering ligt. Deze lijn komt overeen met de aslijn zoals deze in de minimale profielen wordt aangegeven. De ligging van de waterkering is gebaseerd op onder andere hoogtemetingen.

Minimale afmetingen

De minimale afmetingen worden vastgelegd in de leggerprofielen. In de leggerstaten staat aangegeven welk profiel waar van toepassing is en wat de bijbehorende minimale hoogte is. De minimale afmetingen bestaan uit een dijktafelhoogte, een buitentalud aan de waterzijde van de waterkering en een binnentalud aan de niet waterzijde van de waterkering. Vaststelling van het minimaal profiel dient ter bescherming van de kade. Het minimaal profiel is in principe een stabiel kadeprofiel. Het minimale profiel kan door een constructie (deels) zijn vervangen. Wanneer dit het geval is, is deze constructie als kunstwerk in de legger opgenomen.

Onderhoud

Onderhoud aan de waterkering is opgedeeld in twee verschillende typen:

- Gewoon onderhoud
- Buitengewoon onderhoud

Wat het onderhoud inhoudt is vastgelegd in de Keur of in algemene regels. Buitengewoon onderhoud is opgedeeld in het onderhoud van het minimale profiel van de waterkering en eventueel aanwezige overdimensionering. De onderhoudsplichtigen voor gewoon onderhoud en onderhoud van het minimaal profiel worden in de legger geregeld bij algemene bepaling. Onderhoudsplichtigen van de overdimensionering en onderhoudsplichten van de kunstwerken zijn opgenomen in de leggerstaten.

Zonering

De legger geeft ook aan waar de geboden en verboden uit de keur van toepassing zijn. De legger kent twee zones: de kernzone en de beschermingszone. De kernzone geeft de ligging van het waterstaatswerk aan. De keurartikelen voor het waterstaatswerk zijn hierop van toepassing. De beschermingszone is een aan beide zijde van het waterstaatswerk liggende zone welke de bescherming van het waterstaatswerk behelst. De keurartikelen voor de beschermingszone zijn hierop van toepassing.

Omgevingswet

Met de inwerkingtreding van de Omgevingswet zal de Keur samen met de Algemene regels vervangen worden door de Waterschapsverordening. Kernzones en Beschermingszones zullen dan als Werkingsgebieden worden aangewezen in de Waterschapsverordening.

Legger van de waterkeringen, Katern: Boezemwaterkering Ringvaart van de Zuidplaspolder

Algemene bepalingen

Het merendeel van de onderwerpen welke in de legger worden vastgelegd verschillen per kadevak en zijn opgenomen in de leggerstaten en detailbladen. Echter enkele bepalingen die in de legger moeten worden vastgelegd, zijn voor alle boezemwaterkeringen gelijk. Deze bepalingen zijn hieronder opgenomen:

1. Gewoon onderhoud van de waterkering, zoals beschreven in de keur of in algemene regels, rust bij de eigenaar van het perceel waar de waterkering ligt. Op de detailkaarten geeft de kernzone aan op welke percelen deze verplichting rust.
2. Het hoogheemraadschap heeft, met uitzondering van de plaatsen waar het minimaal profiel (deels) vervangen is door een kunstwerk, altijd de verplichting tot onderhoud van het minimaal profiel zoals in de legger aangegeven.
3. De grens van de bebouwingsvrije zone is opgenomen in het bouwbeleid. In de legger is doormiddel van een lijn de begrenzing van de grens van de bebouwingsvrije zone aan de binnenzijde aangegeven.
4. Daar waar een overgang is tussen twee dijktafelhoogtes dient de aansluiting plaats te vinden met een talud van 1:20 of flauwer.
5. Begrenzing van de kernzone aan de buitenzijde is de waterlijn, met een minimale afstand van 2 meter uit de as. Bij breed voorland een maximale afstand van 5 meter uit de as. Dit is tevens op de detailkaarten aangegeven.
6. De beschermingszone aan de buitenzijde heeft een breedte van 2,5 meter, gemeten uit de kernzone.
7. In de detailkaarten van de legger kunnen uitzonderingen in de zonering zijn weergegeven. De detailkaarten zijn hierin maatgevend.

Legger van de waterkeringen, Katern: Boezemwaterkering Ringvaart van de Zuidplaspolder

Leggerstaat van de waterkeringen

Code	Dijkvak	Ligging (plaatsnaam)	Lengte dijkvak (m)	Onderhoudsplichtige Buitengewoon onderhoud overdimensionering	Dijktafelhoogte (m tov NAP)	Profiel	Begrenzing kernzone binnenzijde (m uit de as)	Beschermingszone binnenzijde (m uit de kernzone)	Opmerkingen
ZPP 001a	Dorp Moerkapelle I	Zevenhuizen	364	Gemeente Zuidplas	-1,75	A	4	0	
ZPP 001b	Dorp Moerkapelle II	Zevenhuizen	160	Gemeente Zuidplas	-1,75	B	24	5	
ZPP 002	Onderweg	Zevenhuizen	1798	HHSK	-1,75	B	24	5	
ZPP 004	Swanlaweg	Zevenhuizen	1344	Gemeente Zuidplas	-1,75	B	24	5	
ZPP 005	Dorp Zevenhuizen Oost	Zevenhuizen	683	HHSK	-1,75	B	15	5	
ZPP 006	Zuidplaweg	Zevenhuizen	2605	HHSK	-1,75	C	35	8	
ZPP 007	Westringdijk Nieuwerkerk	Nieuwerkerk a/d IJssel	2037	Gemeente Zuidplas	-1,80	C	33	8	
ZPP 009	Oostringdijk Nieuwerkerk	Nieuwerkerk a/d IJssel	1184	Gemeente Zuidplas	-1,80	C	33	8	
ZPP 011	Kleinpolder	Nieuwerkerk a/d IJssel	928	Gemeente Zuidplas	-1,80	C	33	8	
ZPP 012	Schielandweg	Nieuwerkerk a/d IJssel	416	Gemeente Zuidplas	-1,80	C	33	8	
ZPP 013	2e Tochtweg	Nieuwerkerk a/d IJssel	1889	Gemeente Zuidplas	-1,80	C	33	8	
ZPP 014	Westringdijk I Moordrecht	Moordrecht	1454	Gemeente Zuidplas	-1,80	C	31	8	
ZPP 015	Westringdijk II Moordrecht	Moordrecht	503	HHSK	-1,80	C	28	8	
ZPP 016	Oostrindijk I Moordrecht	Moordrecht	839	Gemeente Zuidplas	-1,80	C	28	8	
ZPP 017a	Oostringdijk II	Gouda/Moordrecht	1291	Gemeente Gouda/Gemeente Zuidplas	-1,70	C	30	8	
ZPP 017b	Oostringdijk III	Moordrecht	536	Gemeente Gouda	-1,65	C	30	8	
ZPP 018	Provincialeweg I	Moordrecht	507	Provincie Zuid-Holland	-1,65	C	30	8	
ZPP 019	Provincialeweg II	Gouda/ Moordrecht	1286	Provincie Zuid-Holland	-1,65	C	30	8	
ZPP 021	Noordringdijk	Moordrecht / Waddinxveen	1449	Provincie Zuid-Holland	-1,65	C	30	8	
ZPP 022	't Weegje	Waddinxveen	1474	Recreatieschap Rottemeren, Provincie Zuid-Holland	-1,65	A	4	0	
ZPP 024	Oostpolder I	Gouda	1406	HHSK	-1,65	A	4	0	
ZPP 025	Oostpolder II	Gouda	988	HHSK	-1,65	A	4	0	
ZPP 026	Golfterrein	Gouda	504	HHSK	-1,70	A	4	0	
ZPP 027	Campings	Moordrecht	969	HHSK	-1,70	A	4	0	
ZPP 028	Moordrecht bebouwde kom I	Moordrecht	667	HHSK	-1,80	A	4	0	
ZPP 029	Moordrecht bebouwde kom II	Moordrecht	848	Gemeente Zuidplas	-1,80	A	4	0	
ZPP 030	Oostpolder III	Moordrecht	874	HHSK	-1,80	A	4	0	
ZPP 031	Snellepolder	Moordrecht	454	Gemeente Zuidplas	-1,80	B	6	5	
ZPP 032a	Kortenoord	Moordrecht	1854	HHSK	-1,80	B	8	5	
ZPP 032b	Kolk gemaal Van Gennepe I	Moordrecht	140	HHSK	-0,15	A	4	0	
ZPP 032c	Kolk gemaal Van Gennepe II	Moordrecht	196	HHSK	-0,15	B	8	5	
ZPP 033	's-Gravenweg	Nieuwerkerk a/d IJssel	609	Gemeente Zuidplas	-1,80	A	4	0	
ZPP 034	Kerklaan I	Nieuwerkerk a/d IJssel	269	Gemeente Zuidplas	-1,80	A	4	0	
ZPP 035	Kerklaan II	Nieuwerkerk a/d IJssel	375	Gemeente Zuidplas	-1,80	C	30	8	
ZPP 037a	Kerklaan III	Nieuwerkerk a/d IJssel	586	Gemeente Zuidplas	-1,80	C	30	8	

Legger van de waterkeringen, Katern: Boezemwaterkering Ringvaart van de Zuidplaspolder

Code	Dijkvak	Ligging (plaatsnaam)	Lengte dijkvak (m)	Onderhoudsplichtige Buitengewoon onderhoud overdimensionering	Dijktafel-hoogte (m tov NAP)	Profiel	Begrenzing kernzone binnenzijde (m uit de as)	Beschermingszone binnenzijde (m uit de kernzone)	Opmerkingen
ZPP 037b	Kerklaan IV	Nieuwerkerk a/d IJssel	323	Gemeente Zuidplas	-1,80	A	4	0	
ZPP 037c	Kerklaan V	Nieuwerkerk a/d IJssel	228	Gemeente Zuidplas	-1,80	C	30	8	
ZPP 039a	Fietspad Bostelweg/Groeneweg	Rotterdam	541	Gemeente Rotterdam	-1,80	C	33	8	
ZPP 039b	Fietspad Bostelweg/Groeneweg	Rotterdam	140	Gemeente Rotterdam	-1,80	A	4	0	
ZPP 039c	Fietspad Bostelweg/Groeneweg	Rotterdam	648	Gemeente Rotterdam	-1,80	C	33	8	
ZPP 040	Groeneweg	Rotterdam	749	Gemeente Rotterdam	-1,75	C	30	8	
ZPP 041	Zuideinde	Rotterdam, Zevenhuizen	2464	Gemeente Rotterdam, Gemeente Zuidplas	-1,75	C	30	8	
ZPP 042a	Dorp Zevenhuizen West I	Zevenhuizen	516	Gemeente Zuidplas	-1,75	B	22	5	
ZPP 042b	Dorp Zevenhuizen West II	Zevenhuizen	430	Gemeente Zuidplas	-1,75	A	4	0	
ZPP 042c	Dorp Zevenhuizen West III	Zevenhuizen	276	Gemeente Zuidplas	-1,75	B	22	5	
ZPP 043	Hennipsloot zuid	Zevenhuizen	1739	Recreatieschap Rottemeren	-1,75	B	24	5	
ZPP 044	Hennipsloot noord	Zevenhuizen	1728	Recreatieschap Rottemeren	-1,75	B	21	5	
ZPP 045	Noordeinde I	Zevenhuizen	1381	Gemeente Zuidplas	-1,75	B	21	5	
ZPP 047	Noordeinde II	Zevenhuizen	1757	Gemeente Zuidplas	-1,75	B	21	5	
ZPP 048	Kanaaldijk	Waddinxveen	2163	Gemeente Waddinxveen	-1,95	B	22	5	
ZPP 049	Bebouwde kom Waddinxveen	Waddinxveen	2151	Gemeente Waddinxveen	-1,95	A	4	0	
ZPP 050a	Het wijde gat Ia	Nieuwerkerk a/d IJssel	43	HHSK	-2,25	C	24	8	
ZPP 050b	Het wijde gat Ib	Nieuwerkerk a/d IJssel	245	HHSK	-2,55	C	24	8	
ZPP 051	Het wijde gat II	Nieuwerkerk a/d IJssel	262	HHSK	-2,45	C	24	8	

Legger van de waterkeringen, Katern: Boezemwaterkering Ringvaart van de Zuidplaspolder

Verklaring leggerstaat van de waterkering

Code

Codering van het dijkvak. De code bestaat uit een afkorting van drie letters welk aangeeft tot welk stelsel het dijkvak behoort. Het nummer geeft aan welk dijkvak binnen het stelsel wordt bedoelt. Vanwege historische redenen loopt de nummering niet altijd door. Enkele dijkvakken hebben na het nummer nog een letter. Hiermee is aangegeven dat het dijkvak is opgedeeld in twee delen. De code ZPP staat voor Ringvaartkade van de Zuidplaspolder.

Dijkvak

Naam van een gedeelte van de waterkering zoals deze lokaal bekend staat.

Ligging (plaatsnaam)

De plaats of plaatsen waarin de sectie is gesitueerd.

Lengte dijkvak (m)

De lengte van de sectie ter plaatse van de aslijn van de waterkering in meters.

Onderhoudsplichtige buitengewoon onderhoud overdimensionering

Partij welke verplicht is tot het buitengewoon onderhoud van de waterkering, niet zijnde het minimaal profiel.

Dijktafelhoogte (m t.o.v. NAP)

Minimale hoogte van de kruin van de waterkering in meters ten opzicht van NAP.

Profiel

Correspondeert met één van de drie minimale profielen van de waterkering. De hoogtematen in het profiel zijn afhankelijk van de dijktafelhoogte in kolom zes.

Begrenzing kernzone binnenzijde (m uit de as)

Beschrijving van de uiterste grens van de kernzone aan de binnenzijde van de waterkering in meters gemeten vanuit de as.

Beschermingszone binnenzijde (m uit de kernzone)

De breedte van de beschermingszone gemeten uit de grens van de kernzone aan de binnenzijde.

Opmerkingen

Opmerkingen welke voor de legger van belang zijn en niet in de andere categorieën vallen.

Legger van de waterkeringen, Katern: Boezemwaterkering Ringvaart van de Zuidplaspolder

Leggerstaat van de kunstwerken

Code	Object	Type object	Ligging (plaatsnaam)	Ligging dijkvak	Onderhoudsplichtige	Blad-nummer	Opmerkingen
WCE-109	gasleiding	kistdam	Zevenhuizen	ZPP 002	vergunninghouder	8	
WCE-108	damwand tankstation	stalen damwand	Zevenhuizen	ZPP 004	vergunninghouder	13	
WCE-472	damwand brug EDP oost	stalen damwand	Zevenhuizen	ZPP 006	Gemeente Zuidplas	30	
WCE-107	damwand vuilinzameling	stalen damwand	Zevenhuizen	ZPP 006	Gemeente Zuidplas	26/27	
WCE-106	brug Europalaan	stalen damwand	Nieuwerkerk a/d IJssel	ZPP 009	Gemeente Zuidplas	43/44	
KAQ-3	Cortlandtaquaduct	aquaduct	Nieuwerkerk a/d IJssel	ZPP 009 / ZPP 037c	Staat der Nederlanden	43	
KAQ-2	aquaduct de Waterdrager	aquaduct	Nieuwerkerk a/d IJssel	ZPP 011 / ZPP 035	Gemeente Zuidplas	47/48	
WCE-93	riooltransportleiding	stalen damwand	Nieuwerkerk a/d IJssel	ZPP 013	HHSK	57	
WCE-167	leidingkruising	stalen damwand	Moordrecht	ZPP 014	vergunninghouder	64	
WCE-94	gemaal Abraham Kroes	uitstroomhoofd	Moordrecht	ZPP 014	HHSK	62	
WCE-95	vistrap	stalen damwand	Moordrecht	ZPP 014	HHSK	61	
WCE-96	leidingkruising	stalen damwand	Moordrecht	ZPP 014	vergunninghouder	64	
WCE-473	damwand brug Westergouwe West	damwand	Moordrecht	ZPP 017b	Provincie Zuid-Holland	75	
WCE-114	spoorwegviaduct	stalen damwand	Waddinxveen	ZPP 019	Prorail	81	
WCE-99	spoorwegviaduct	stalen damwand	Waddinxveen	ZPP 019	Prorail	81	
WCE-102	gemaal Zuidplas	uitstroomhoofd	Waddinxveen	ZPP 021	HHSK	86	
WCE-100	Bo-Concept	stalen damwand	Waddinxveen	ZPP 022	vergunninghouder	86	
WCE-117	spoorwegviaduct	stalen damwand	Gouda	ZPP 024	Prorail	81	
WCE-474	damwand brug Westergouwe Oost	damwand	Gouda	ZPP 025	Provincie Zuid-Holland	75	
WCE-101	pand Burgemeester Brandtstraat	keerwand	Moordrecht	ZPP 028	vergunninghouder	68	
WCE-98	Beth-el kerk	keerwand	Moordrecht	ZPP 028	vergunninghouder	68	
WCE-481	Oeverconstructie Snellesluis	houten damwand	Moordrecht	ZPP 031	HHSK	63	
WCE-197	gemaal van Gennep	uitstroomhoofd	Moordrecht	ZPP 032b	vergunninghouder	56	
WCE-91	gemaal van Gennep	uitstroomhoofd	Moordrecht	ZPP 032b	vergunninghouder	56	
WCE-104	voet- fietsbrug Oranjebuurt Kleinpo	stalen damwand	Nieuwerkerk a/d IJssel	ZPP 035	Gemeente Zuidplas	48	
WCE-475	waterkerende constructie	damwand	Nieuwerkerk a/d IJssel	ZPP 037c	Gemeente Zuidplas	44	
WCE-105	brug Europalaan	stalen damwand	Nieuwerkerk a/d IJssel	ZPP 037c	Gemeente Zuidplas	44	
WCE-13	oeverconstructie Groeneweg	betonnen L-wand	Rotterdam	ZPP 040	Gemeente Rotterdam	36 tm 38	
WCE-476	damwand brug EDP west	stalen damwand	Zevenhuizen	ZPP 041	Gemeente Zuidplas	30	
WCE-190	rioolpersleiding	stalen damwand	Zevenhuizen	ZPP 043	HHSK	20	
WCE-344	inlaat Hennipsloot	inlaatconstructie	Zevenhuizen	ZPP 043	HHSK	22	
WCE-191	rioolpersleiding	stalen damwand	Zevenhuizen	ZPP 044	HHSK	20	
WCE-110	gasleiding	kistdam	Zevenhuizen	ZPP 047	vergunninghouder	8	
WCE-477	waterkerende constructie	stalen damwand	Waddinxveen	ZPP 048 / ZPP 049		87	

Legger van de waterkeringen, Katern: Boezemwaterkering Ringvaart van de Zuidplaspolder

Verklaring leggerstaat van de kunstwerken

Code

Code waaronder het kunstwerk is opgenomen in het beheerregister van het Hoogheemraadschap van Schieland en de Krimpenerwaard.

Object

Naam waaronder het kunstwerk bekend staat.

Type object

Hier wordt het soort kunstwerk aangegeven.

Ligging (plaatsnaam)

Plaats waarin het kunstwerk zich bevindt.

Ligging dijkvak

Sectie waar het kunstwerk onderdeel van uit maakt.

Onderhoudsplichtige

Partij welke verplicht is tot het in goede waterkerende staat houden van het kunstwerk.

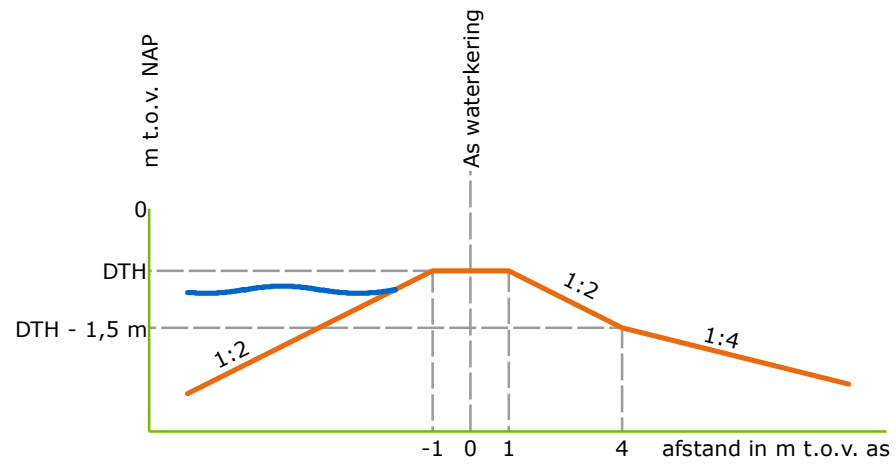
Bladnummer

Nummer van de detailkaart waarop de ligging van het kunstwerk is aangegeven.

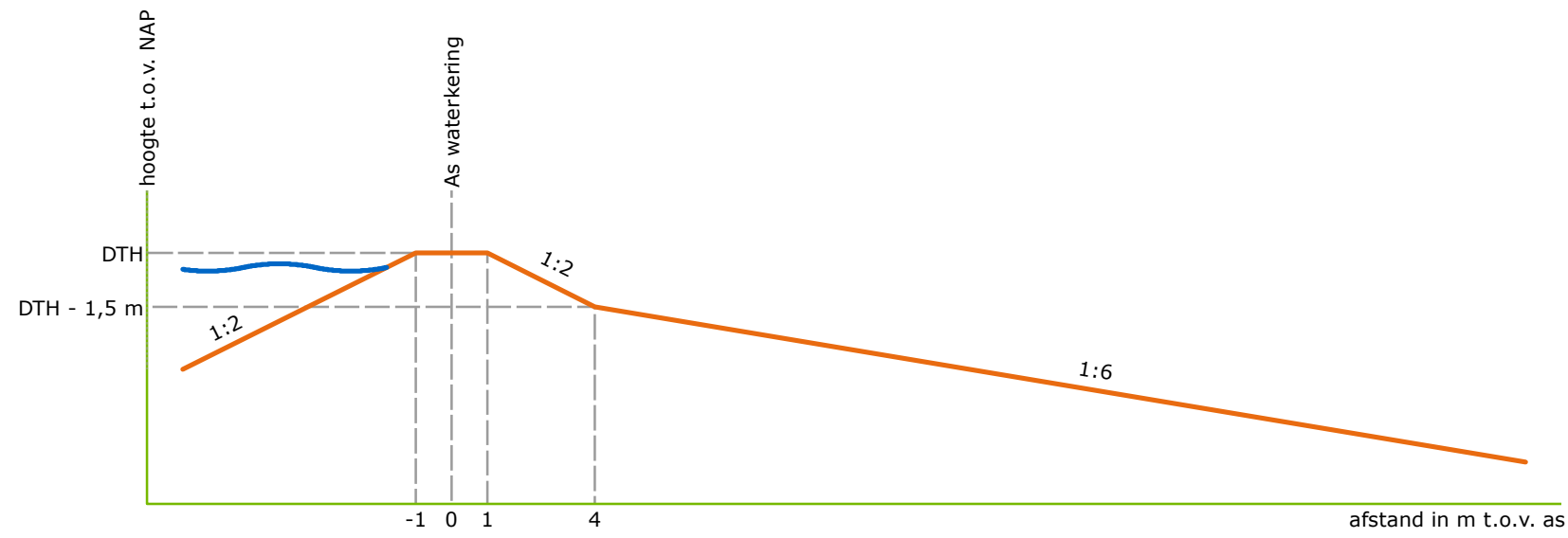
Opmerkingen

Opmerkingen welke voor de legger van belang zijn en niet in de andere categorieën vallen.


A



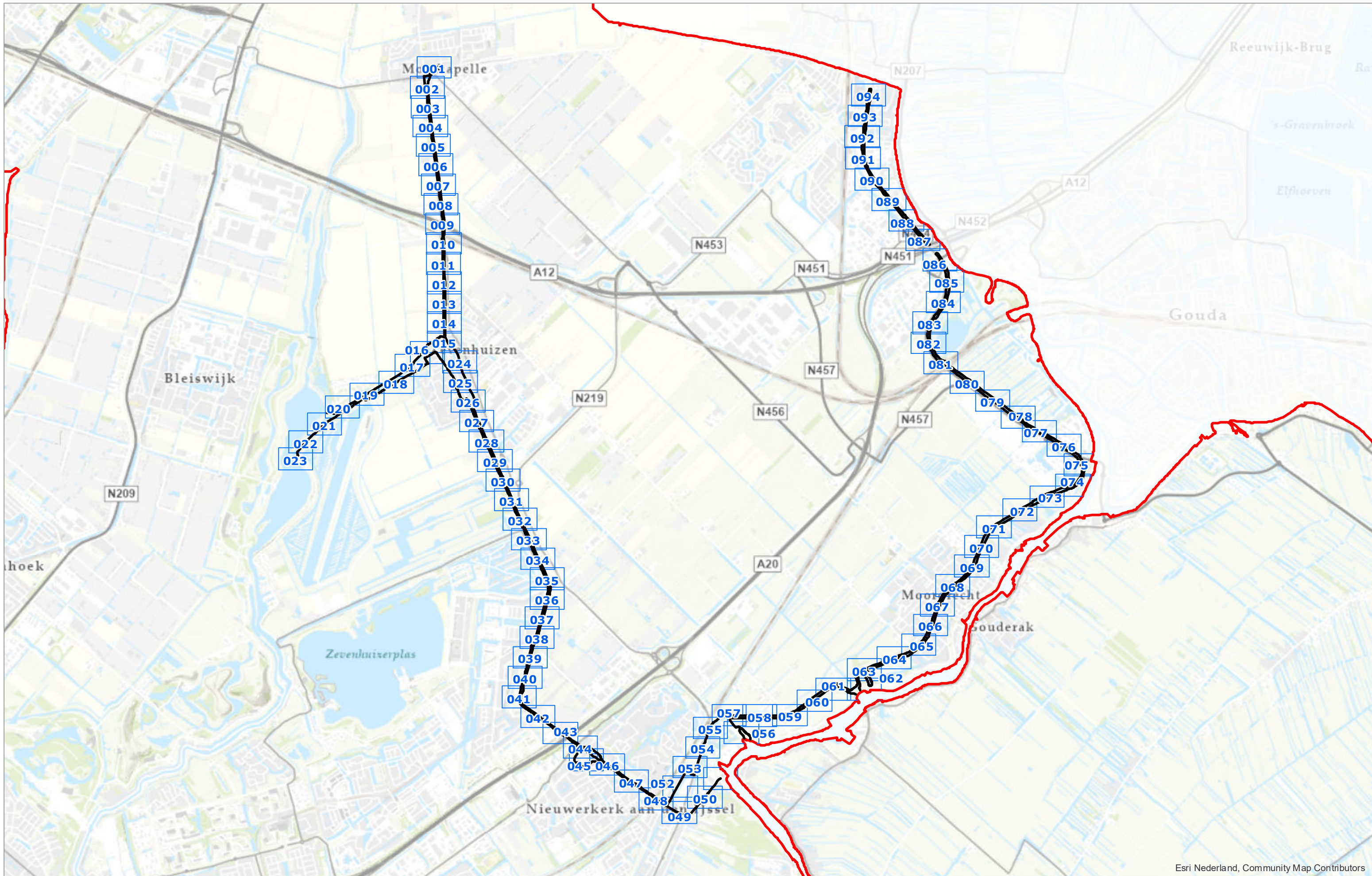
B






C



Schaal	1:200	Status	Ontwerp	Legger van de waterkering Profielen
Formaat	A3	Versie	1.0	
Datum	15-03-2021	Get.	BK	



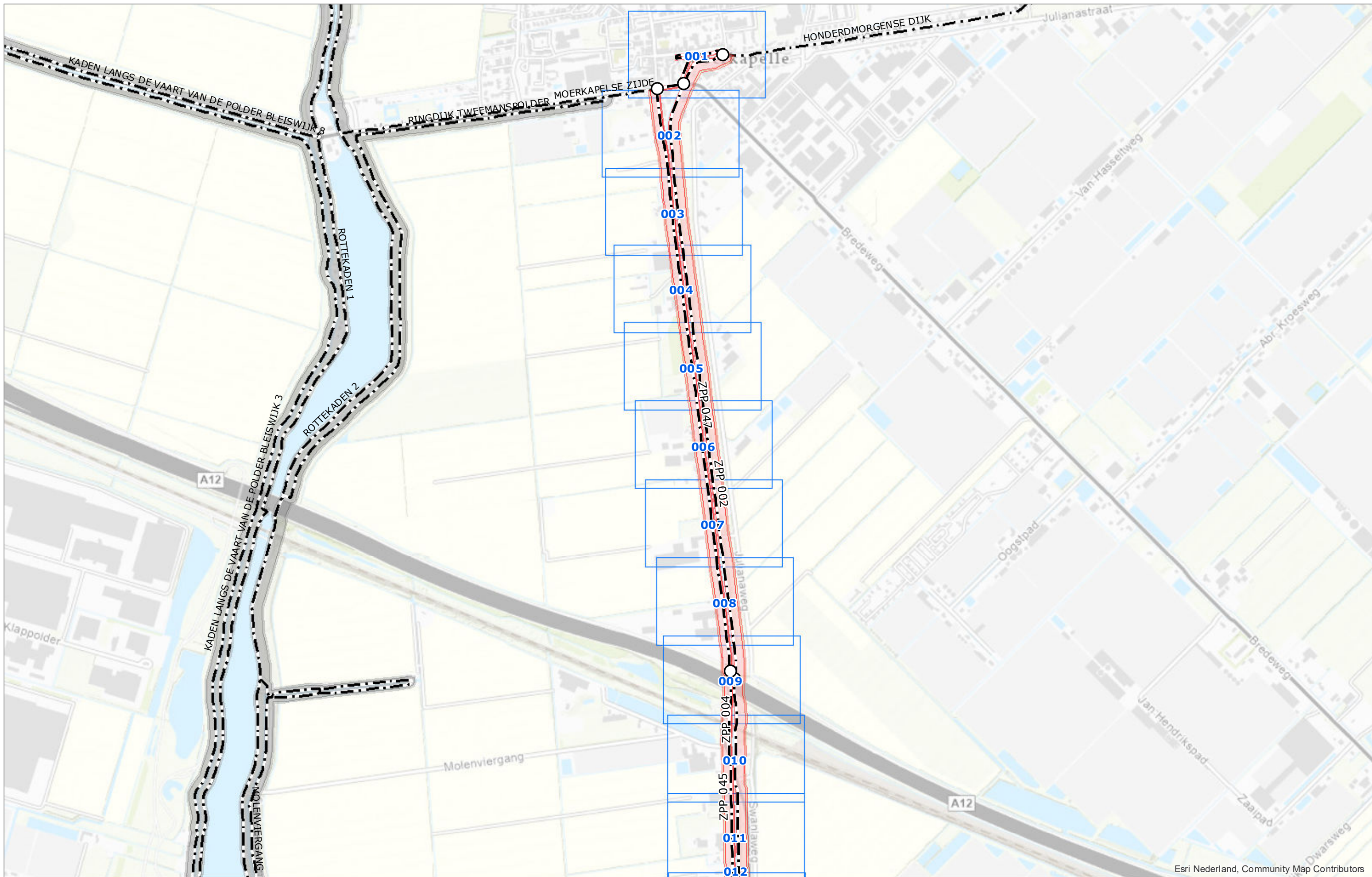
Esri Nederland, Community Map Contributors

-  As waterkering
-  Kaartblad
-  Grens HHSK

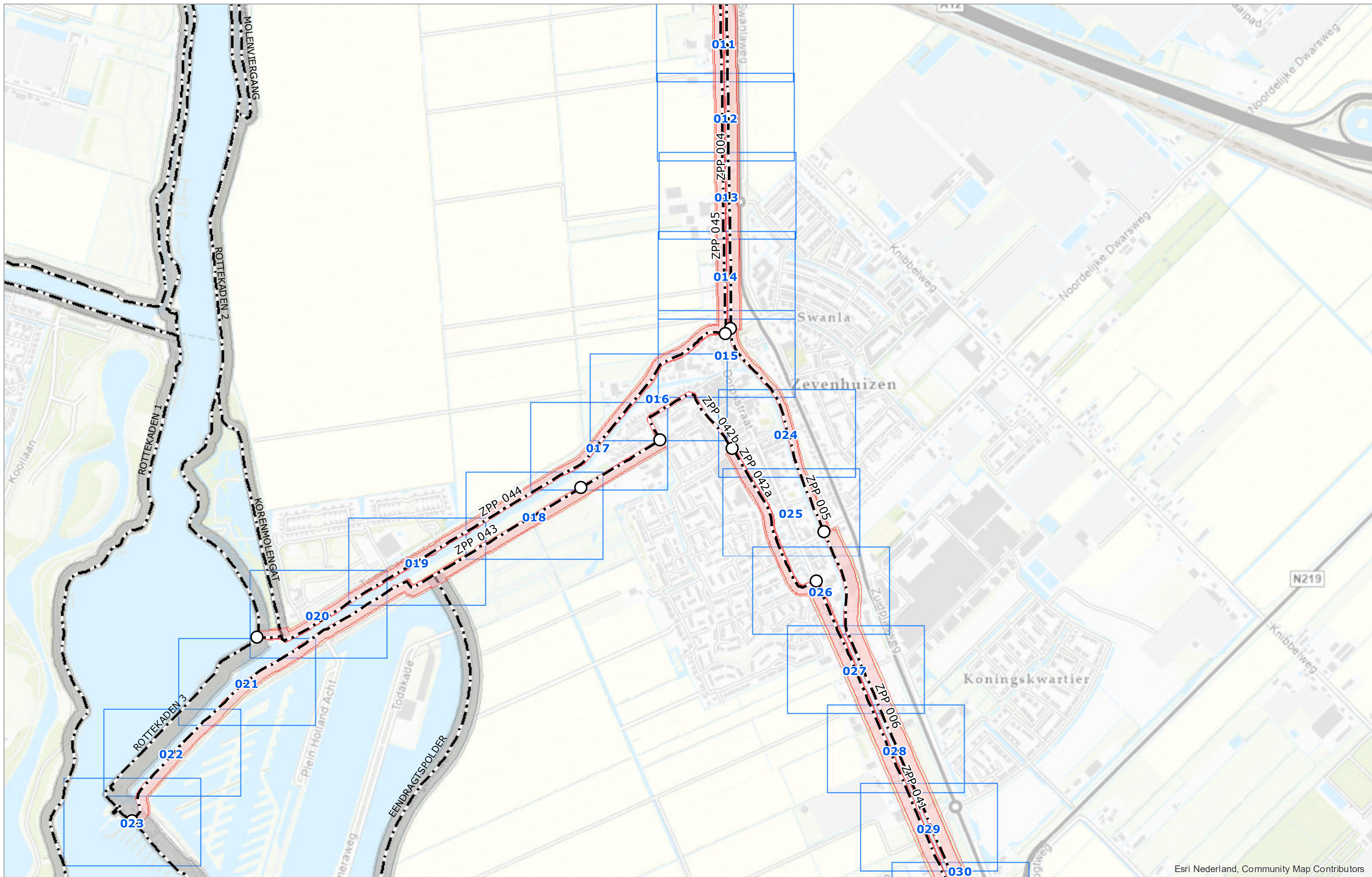
Schaal	1:40.000	Status	ONTWERP
Formaat	A3	Versie	1.0
Datum	01-08-2021	Get.	BK



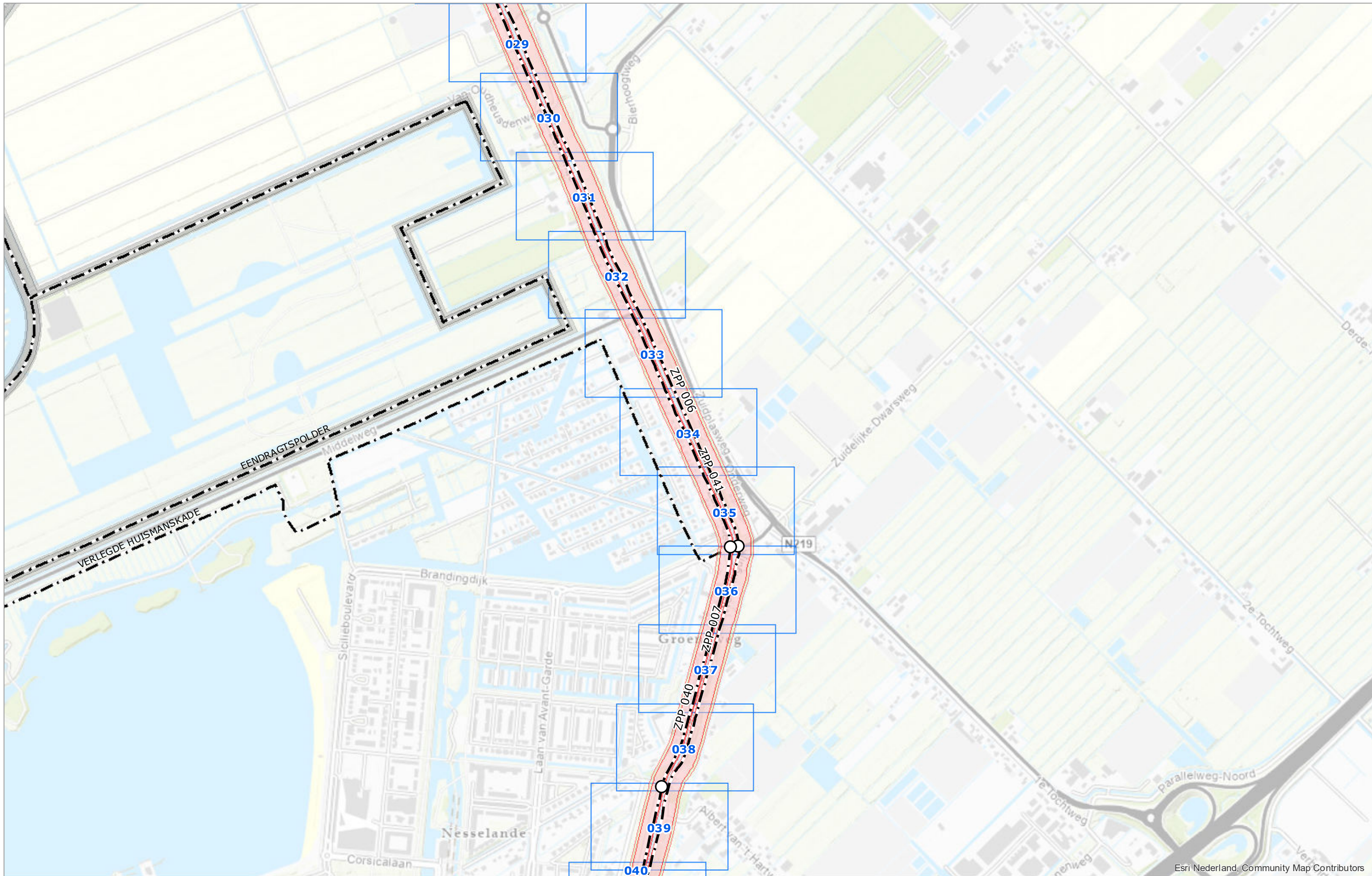
Overzicht kaartbladen
Ringvaartkade van de Zuidplaspolder



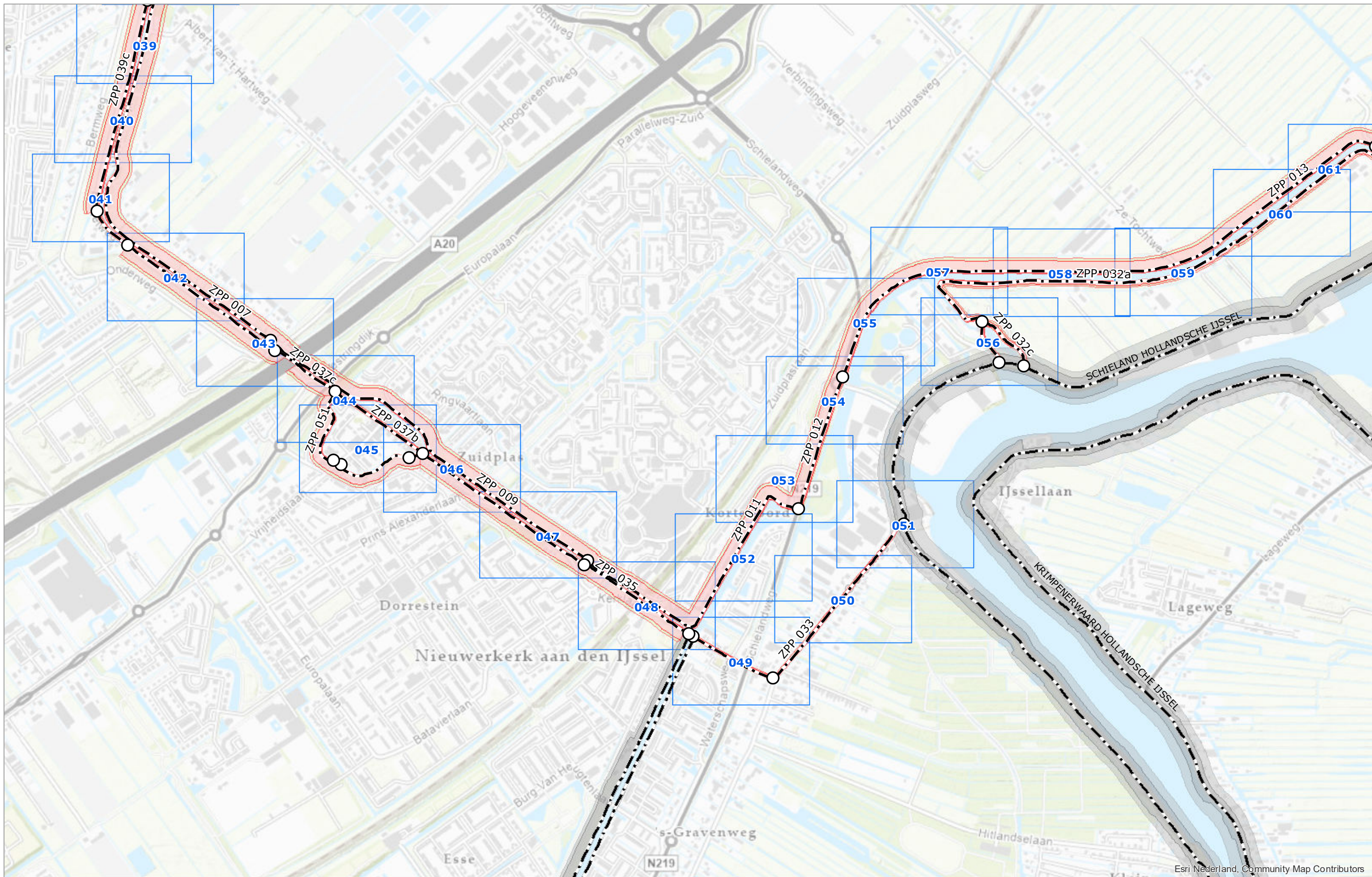
Esri Nederland, Community Map Contributors



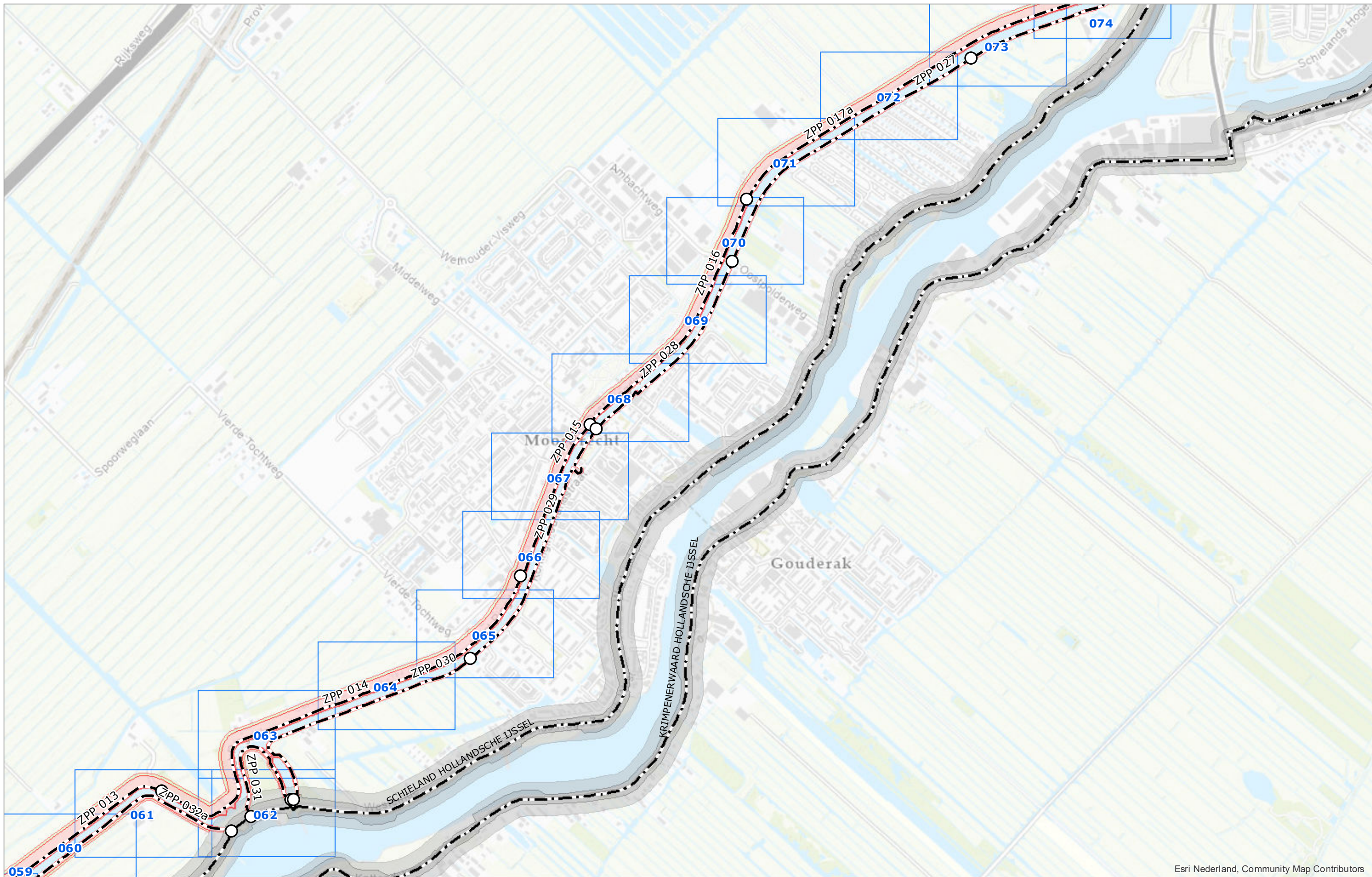
Esri Nederland, Community Map Contributors



Esri Nederland, Community Map Contributors

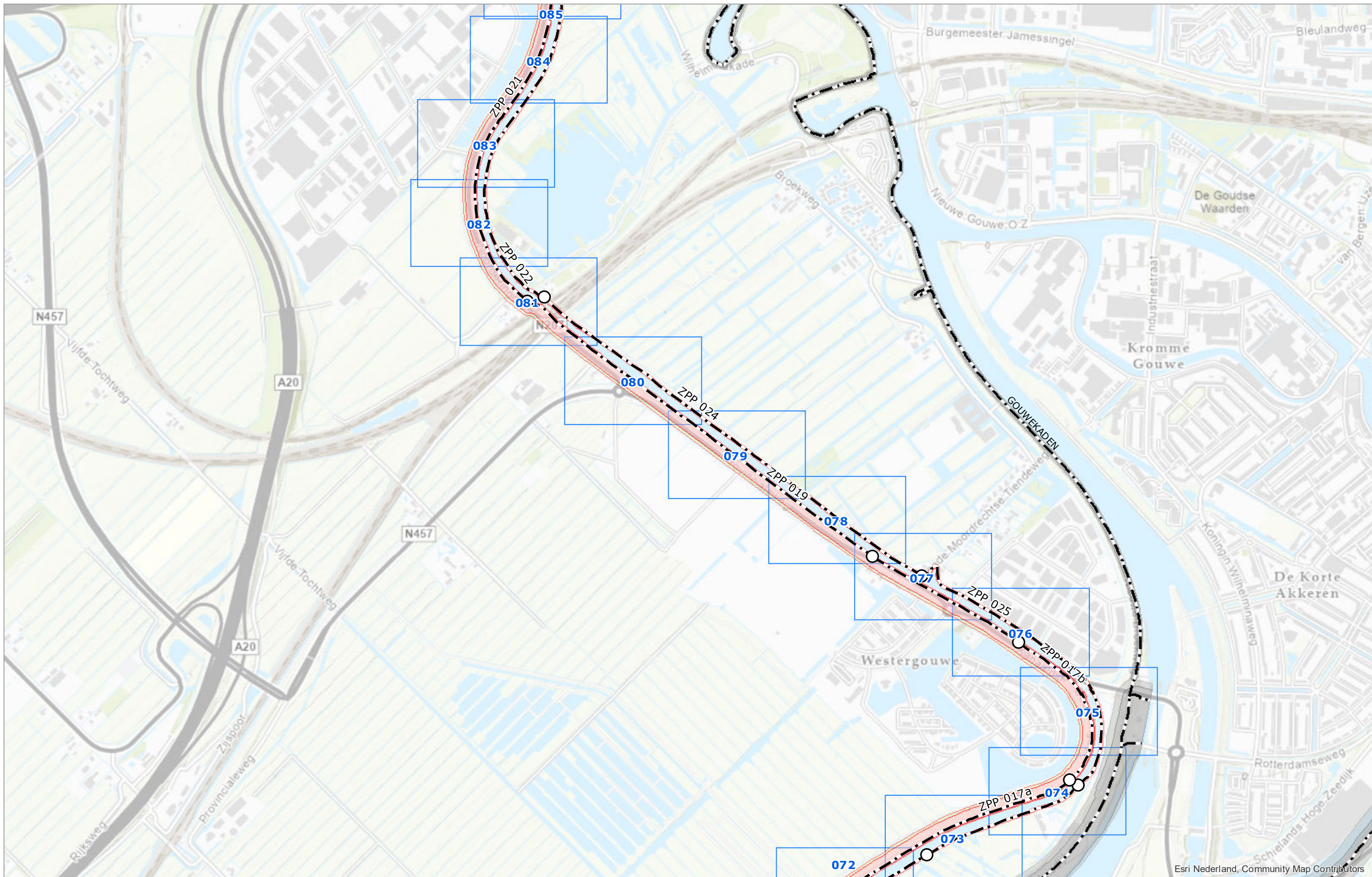


Esri Nederland, Community Map Contributors

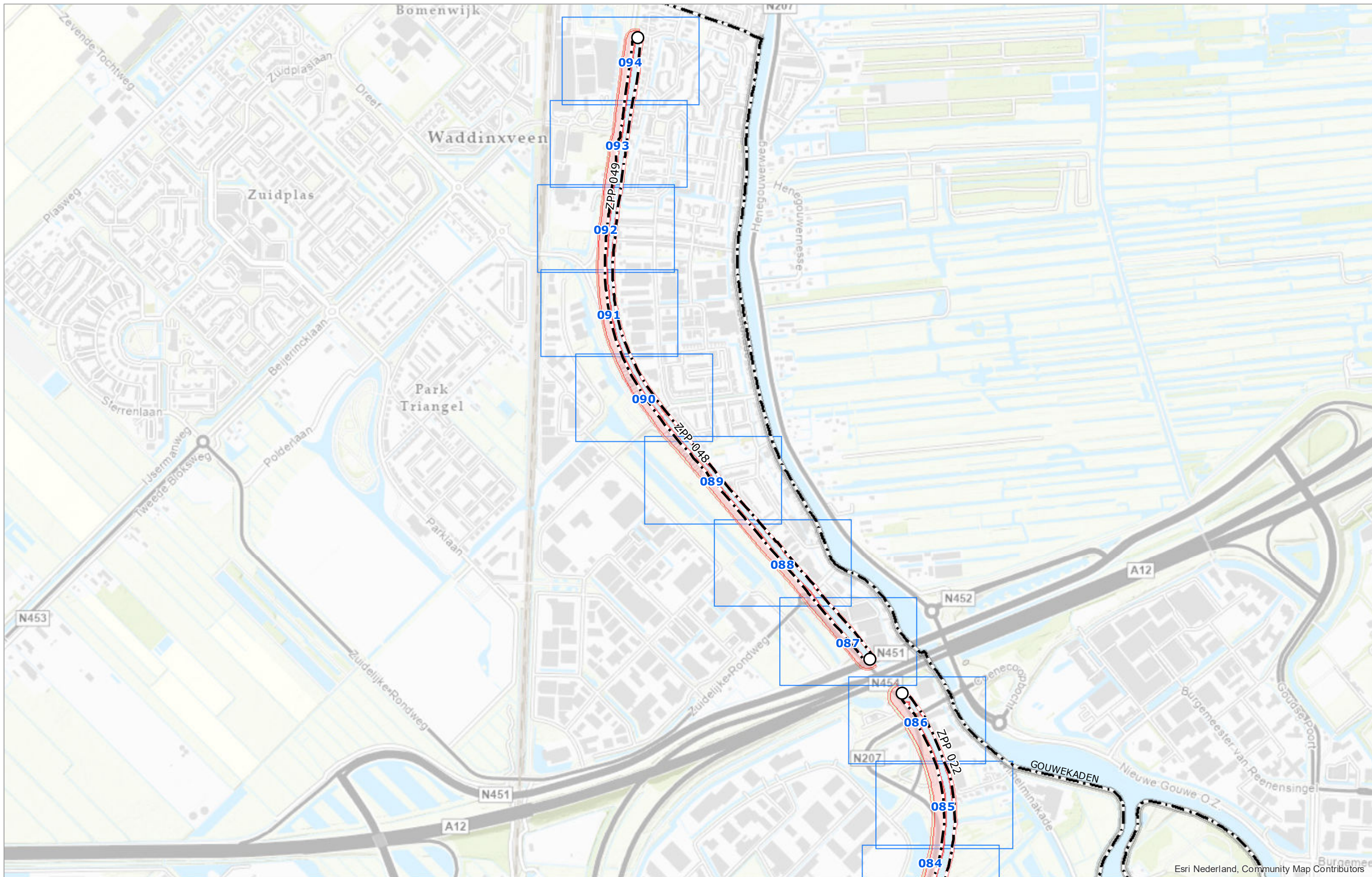


Esri Nederland, Community Map Contributors

Schaal	1:10.000	Status	ONTWERP
Formaat	A3	Versie	1.0
Datum	01-08-2021	Get.	BK












Esri Nederland, Community Map Contributors



Esri Nederland, Community Map Contributors

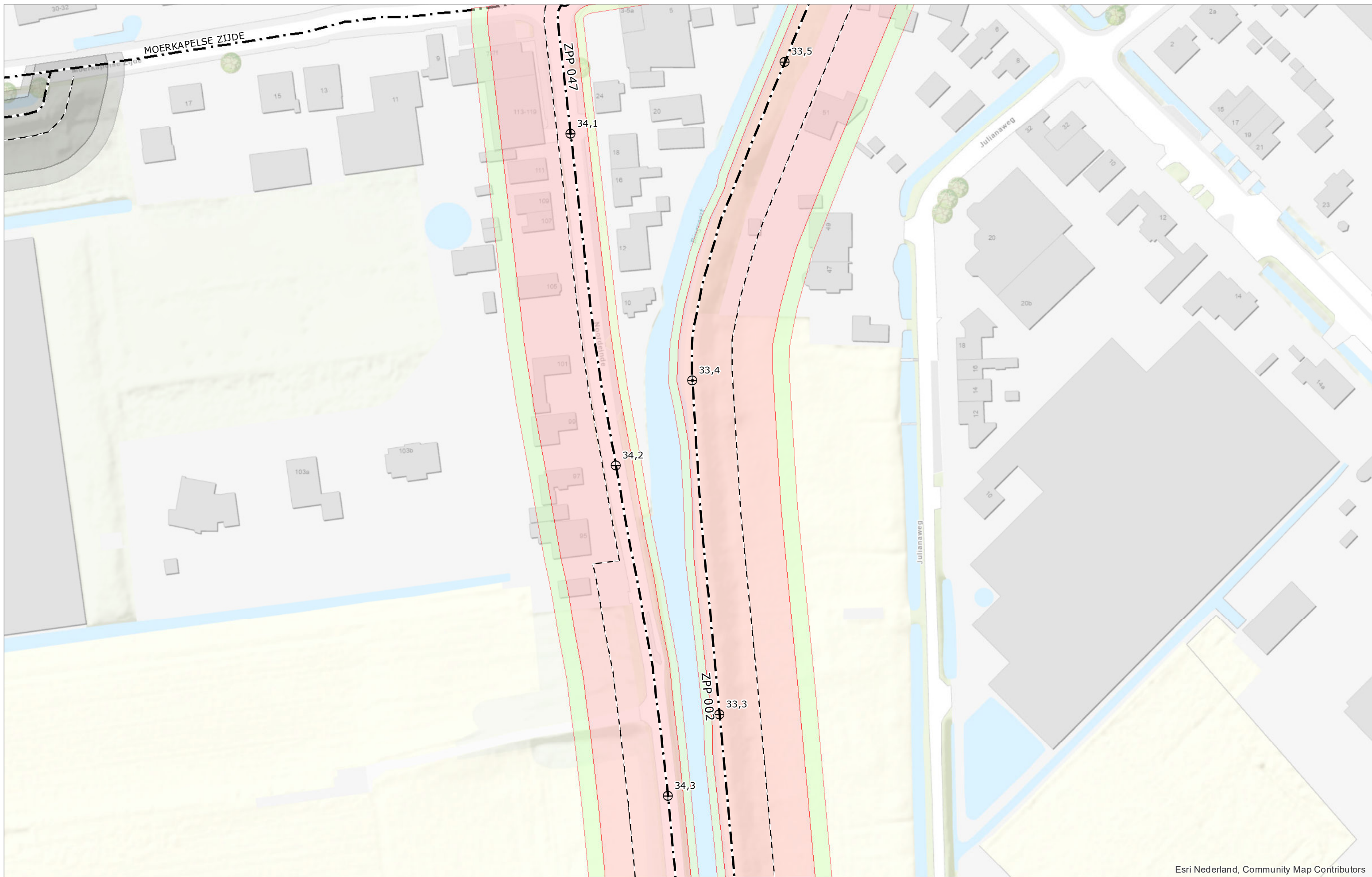


Esri Nederland, Community Map Contributors










	Referentiepunt		Grens bebouwingsvrije zone		Kernzone
	Begin-/einde dijkvak		As waterkering		Beschermingszone binnen
			Waterkerende constructie		Beschermingszone buiten

Schaal	1:1.000	Status	ONTWERP
Formaat	A3	Versie	1.0
Datum	01-08-2021	Get.	BK

Legger van de waterkeringen Ringvaartkade van de Zuidplaspolder

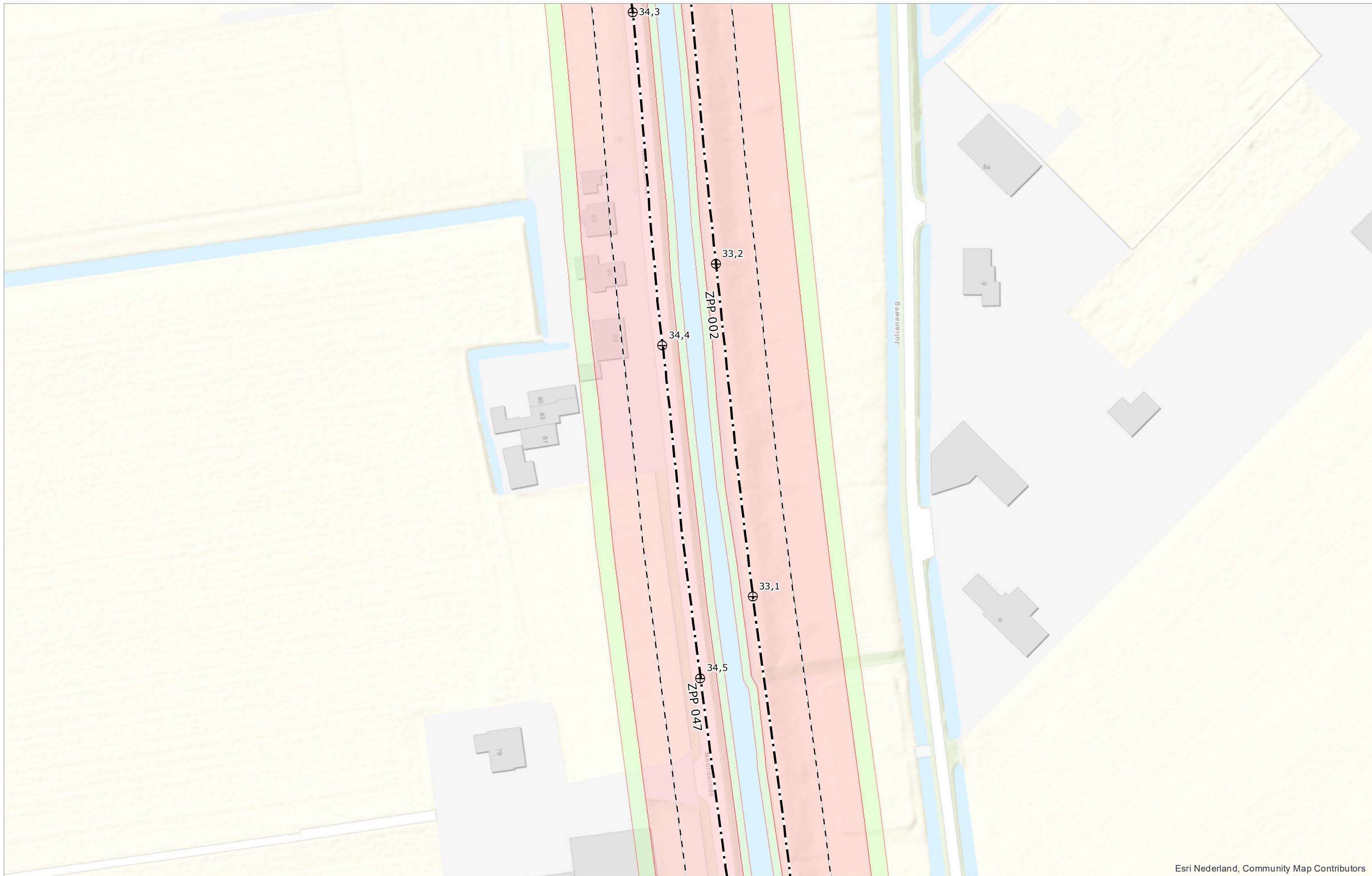


Esri Nederland, Community Map Contributors

	Referentiepunt		Grens bebouwingsvrije zone		Kernzone
	Begin-/einde dijkvak		As waterkering		Beschermingszone binnen
			Waterkerende constructie		Beschermingszone buiten

Schaal	1:1.000	Status	ONTWERP
Formaat	A3	Versie	1.0
Datum	01-08-2021	Get.	BK

Legger van de waterkeringen Ringvaartkade van de Zuidplaspolder

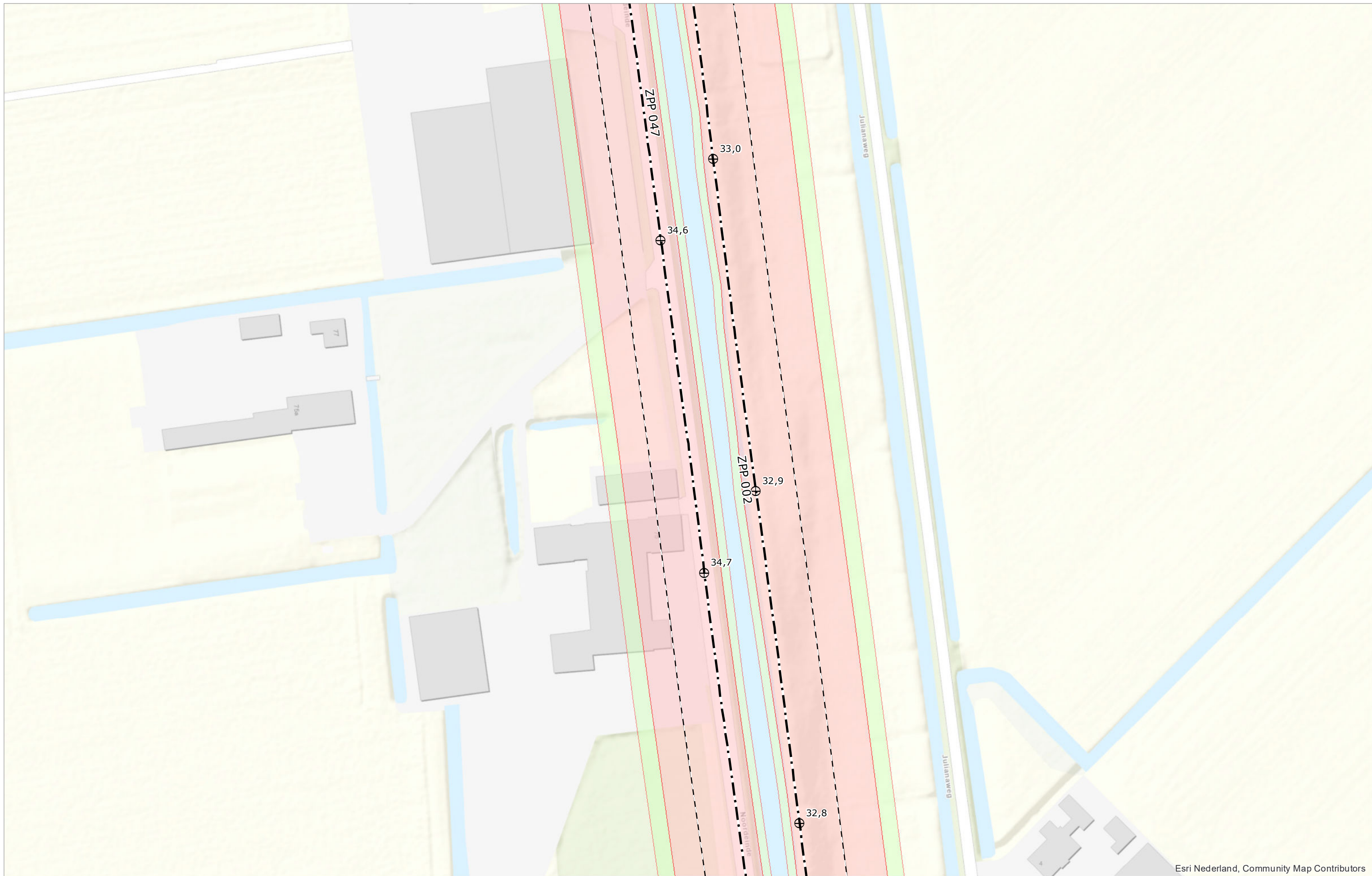


Esri Nederland, Community Map Contributors

⊕ Referentiepunt	- - - - - Grens bebouwingsvrije zone	■ Kernzone
○ Begin-/einde dijkvak	- · - · - As waterkering	■ Bescheringszone binnen
↑ N	■ Waterkerende constructie	■ Bescheringszone buiten

Schaal	1:1.000	Status	ONTWERP
Formaat	A3	Versie	1.0
Datum	01-08-2021	Get.	BK

Legger van de waterkeringen Ringvaartkade van de Zuidplaspolder

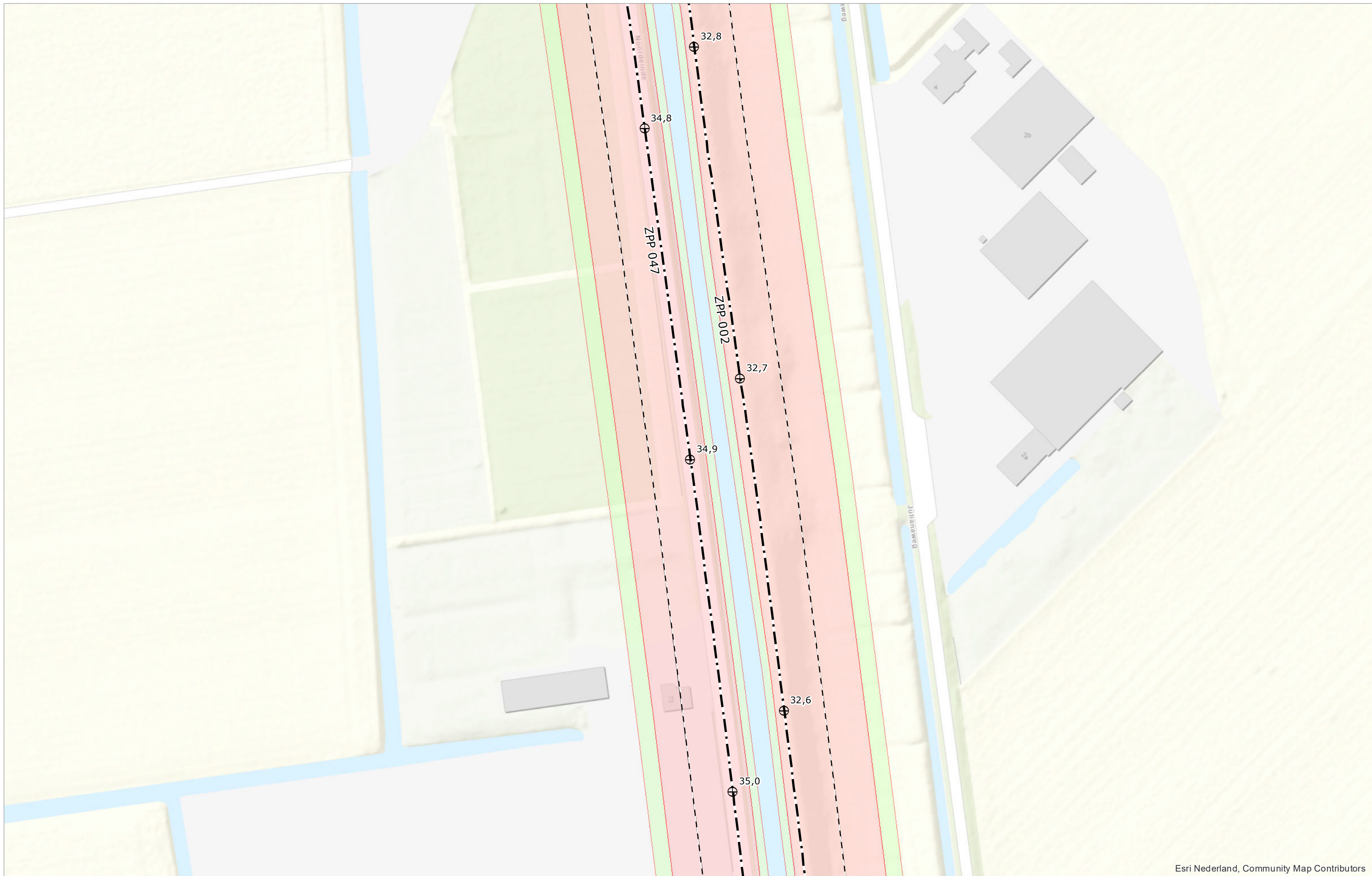


Esri Nederland, Community Map Contributors

⊕	Referentiepunt	- - -	Grens bebouwingsvrije zone	■	Kernzone
○	Begin-/einde dijkvak	- · - · -	As waterkering	■	Beschermingszone binnen
↑		—	Waterkerende constructie	■	Beschermingszone buiten

Schaal	1:1.000	Status	ONTWERP
Formaat	A3	Versie	1.0
Datum	01-08-2021	Get.	BK

Legger van de waterkeringen Ringvaartkade van de Zuidplaspolder

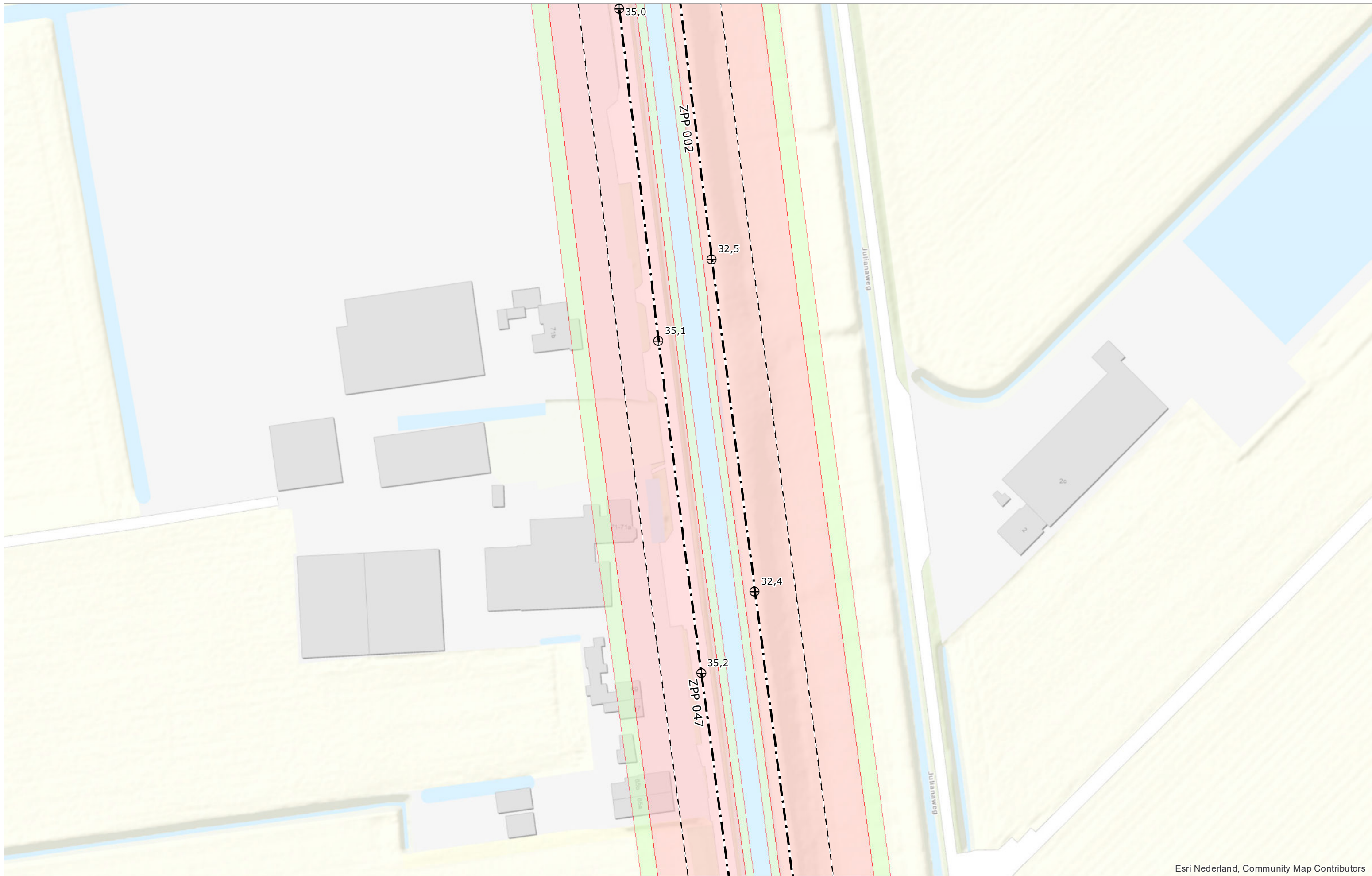


Esri Nederland, Community Map Contributors

⊕	Referentiepunt	- - -	Grens bebouwingsvrije zone	■	Kernzone
○	Begin-/einde dijkvak	- · - ·	As waterkering	■	Bescheringszone binnen
↑		—	Waterkerende constructie	■	Bescheringszone buiten

Schaal	1:1.000	Status	ONTWERP
Formaat	A3	Versie	1.0
Datum	01-08-2021	Get.	BK

Legger van de waterkeringen Ringvaartkade van de Zuidplaspolder



Esri Nederland, Community Map Contributors

⊕	Referentiepunt	- - -	Grens bebouwingsvrije zone	■	Kernzone
○	Begin-/einde dijkvak	- · - · -	As waterkering	■	Beschermingszone binnen
↑		—	Waterkerende constructie	■	Beschermingszone buiten

Schaal	1:1.000	Status	ONTWERP
Formaat	A3	Versie	1.0
Datum	01-08-2021	Get.	BK

Legger van de waterkeringen Ringvaartkade van de Zuidplaspolder

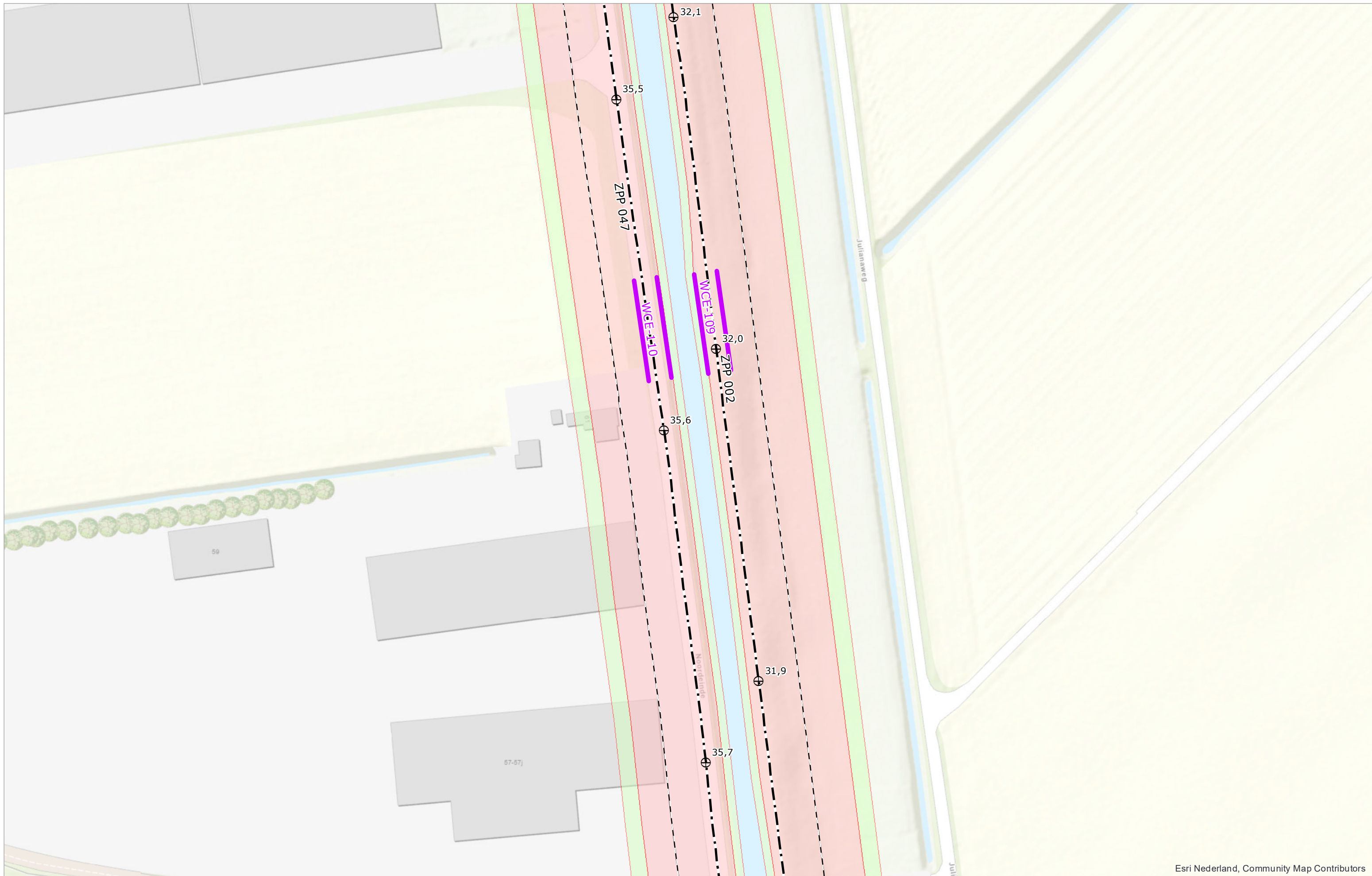


Esri Nederland, Community Map Contributors










⊕	Referentiepunt	- - -	Grens bebouwingsvrije zone	■	Kernzone
○	Begin-/einde dijkvak	- · - · -	As waterkering	■	Beschermszone binnen
↑		—	Waterkerende constructie	■	Beschermszone buiten

Schaal	1:1.000	Status	ONTWERP
Formaat	A3	Versie	1.0
Datum	01-08-2021	Get.	BK

Legger van de waterkeringen Ringvaartkade van de Zuidplaspolder

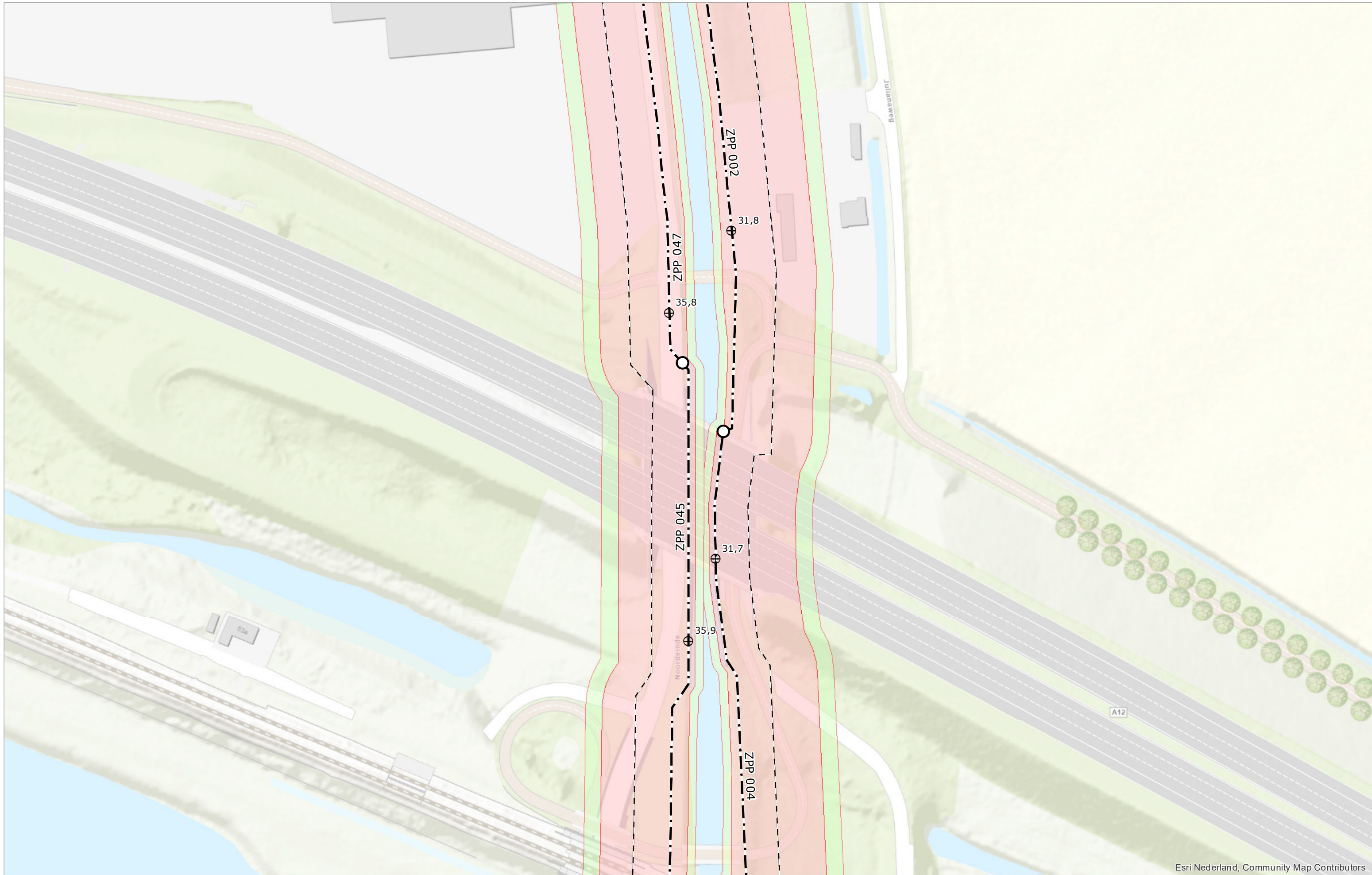


Esri Nederland, Community Map Contributors

	Referentiepunt		Grens bebouwingsvrije zone		Kernzone
	Begin-/einde dijkvak		As waterkering		Beschermingszone binnen
			Waterkerende constructie		Beschermingszone buiten

Schaal	1:1.000	Status	ONTWERP
Formaat	A3	Versie	1.0
Datum	01-08-2021	Get.	BK

Legger van de waterkeringen
Ringvaartkade van de Zuidplaspolder

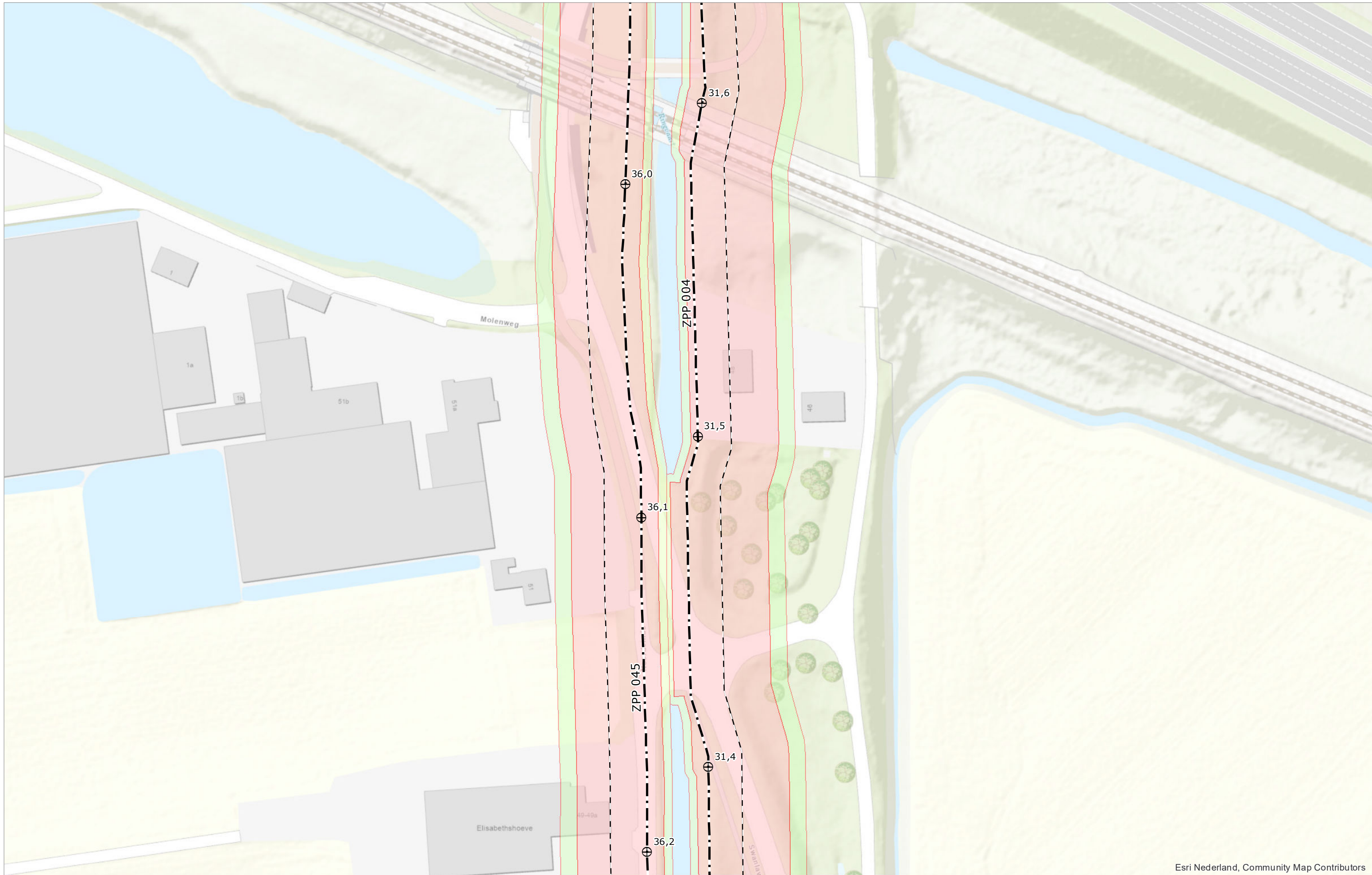


Esri Nederland, Community Map Contributors

⊕	Referentiepunt	- - -	Grens bebouwingvrije zone	■	Kernzone
○	Begin-/einde dijkvak	- · - · -	As waterkering	■	Bescheringszone binnen
↑		—	Waterkerende constructie	■	Bescheringszone buiten

Schaal	1:1.000	Status	ONTWERP
Formaat	A3	Versie	1.0
Datum	01-08-2021	Get.	BK

Legger van de waterkeringen Ringvaartkade van de Zuidplaspolder

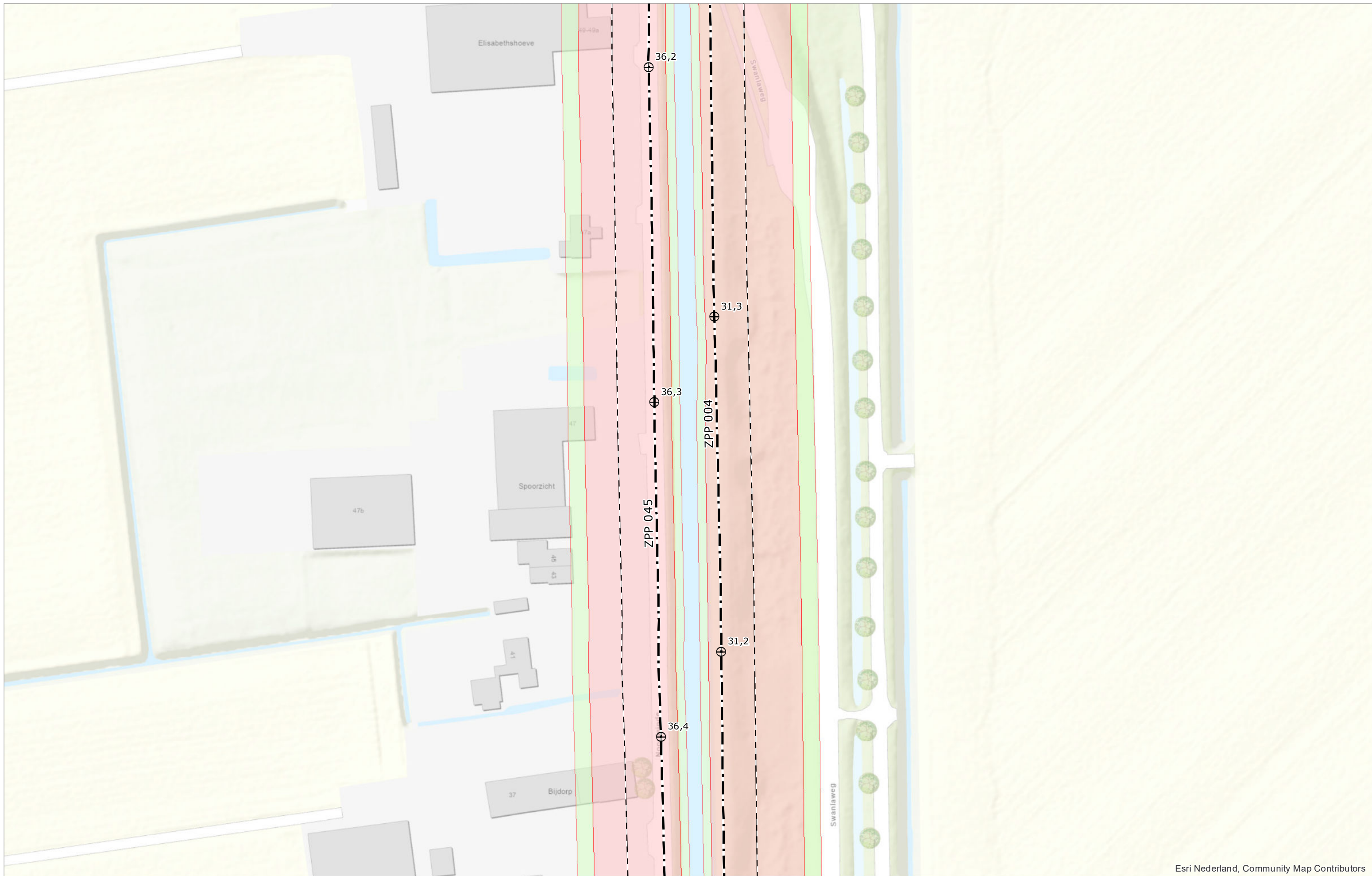


Esri Nederland, Community Map Contributors

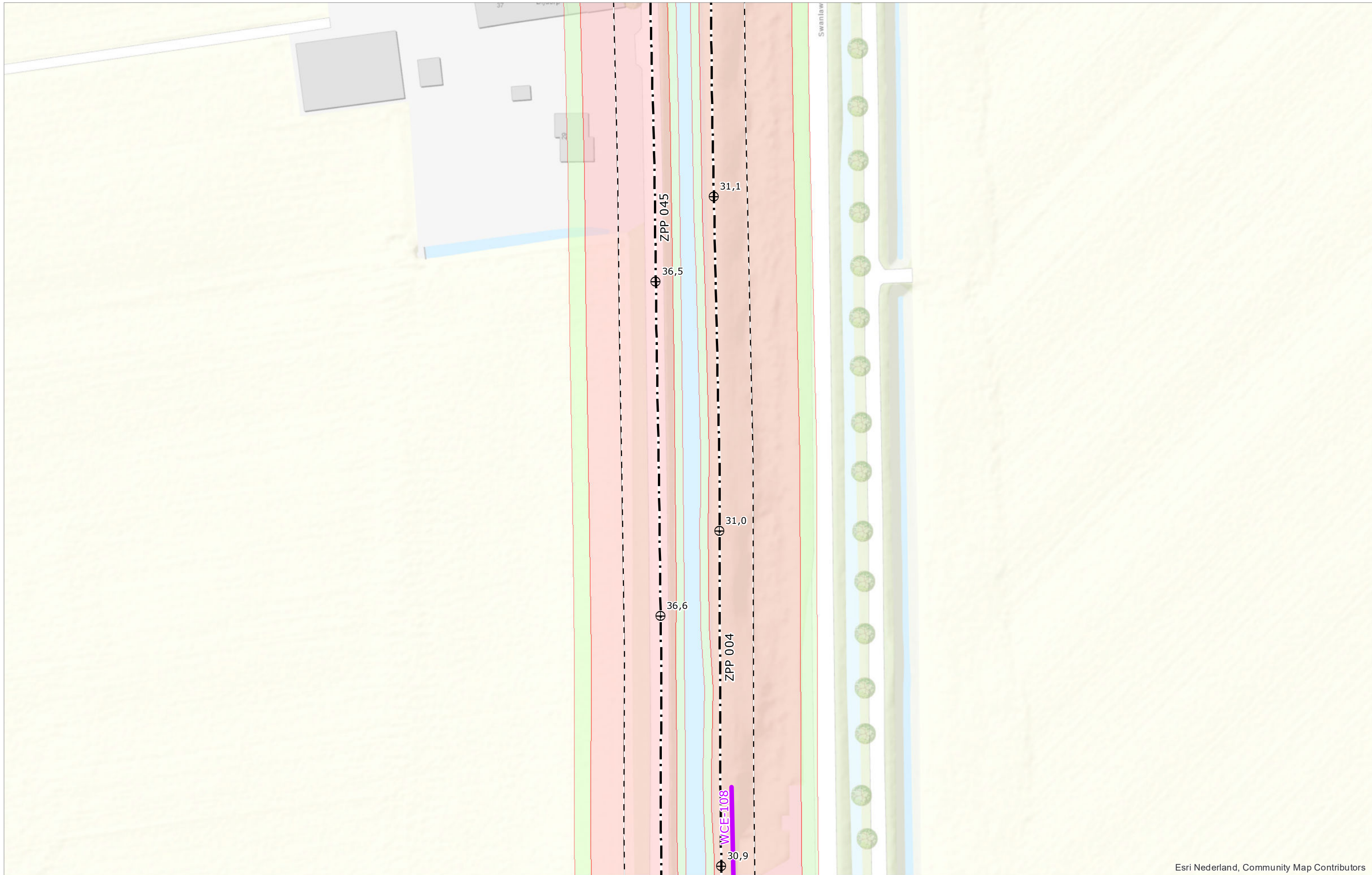
⊕ Referentiepunt	- - - Grens bebouwingsvrije zone	■ Kernzone
○ Begin-/einde dijkvak	- · - · - As waterkering	■ Bescheringszone binnen
↑	■ Waterkerende constructie	■ Bescheringszone buiten

Schaal	1:1.000	Status	ONTWERP
Formaat	A3	Versie	1.0
Datum	01-08-2021	Get.	BK

Legger van de waterkeringen Ringvaartkade van de Zuidplaspolder



Esri Nederland, Community Map Contributors

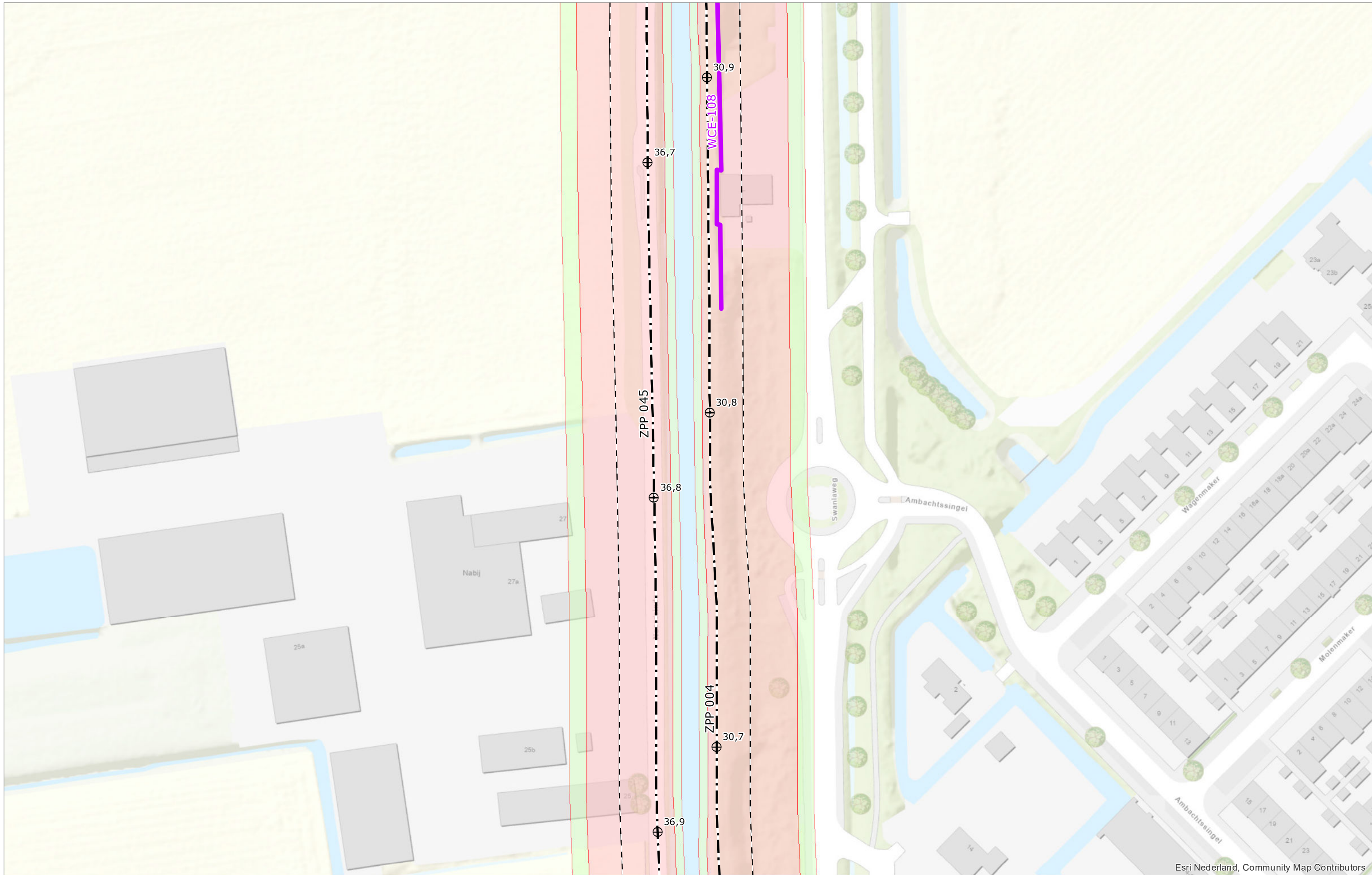


Esri Nederland, Community Map Contributors

⊕	Referentiepunt	- - -	Grens bebouwingvrije zone		Kernzone
○	Begin-/einde dijkvak	- · - · -	As waterkering		Beschermingszone binnen
N			Waterkerende constructie		Beschermingszone buiten

Schaal	1:1.000	Status	ONTWERP
Formaat	A3	Versie	1.0
Datum	01-08-2021	Get.	BK

Legger van de waterkeringen Ringvaartkade van de Zuidplaspolder

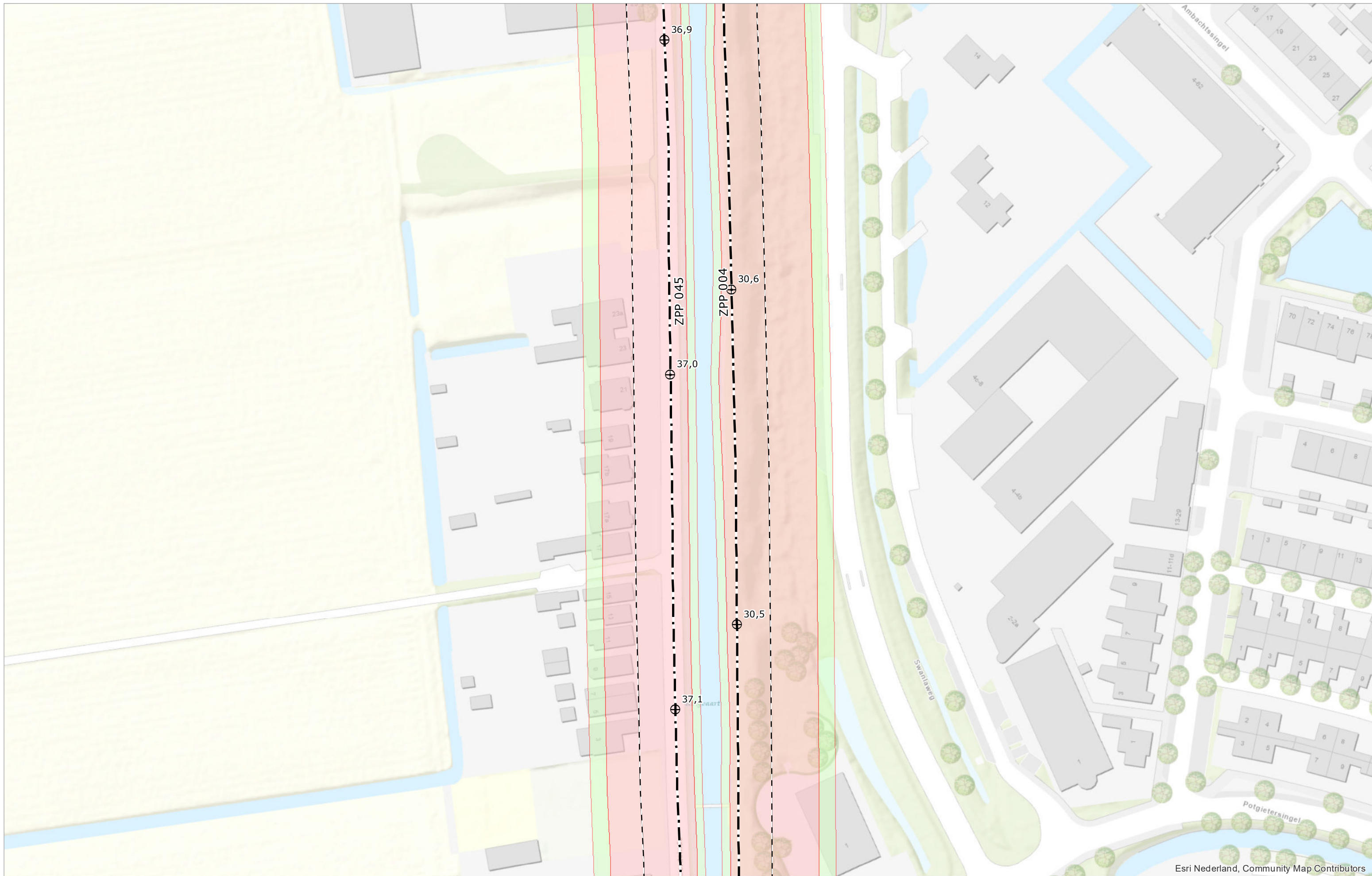


Esri Nederland, Community Map Contributors

⊕	Referentiepunt	- - -	Grens bebouwingsvrije zone	■	Kernzone
○	Begin-/einde dijkvak	- · - · -	As waterkering	■	Beschermingszone binnen
⬆		—	Waterkerende constructie	■	Beschermingszone buiten

Schaal	1:1.000	Status	ONTWERP
Formaat	A3	Versie	1.0
Datum	01-08-2021	Get.	BK

Legger van de waterkeringen Ringvaartkade van de Zuidplaspolder

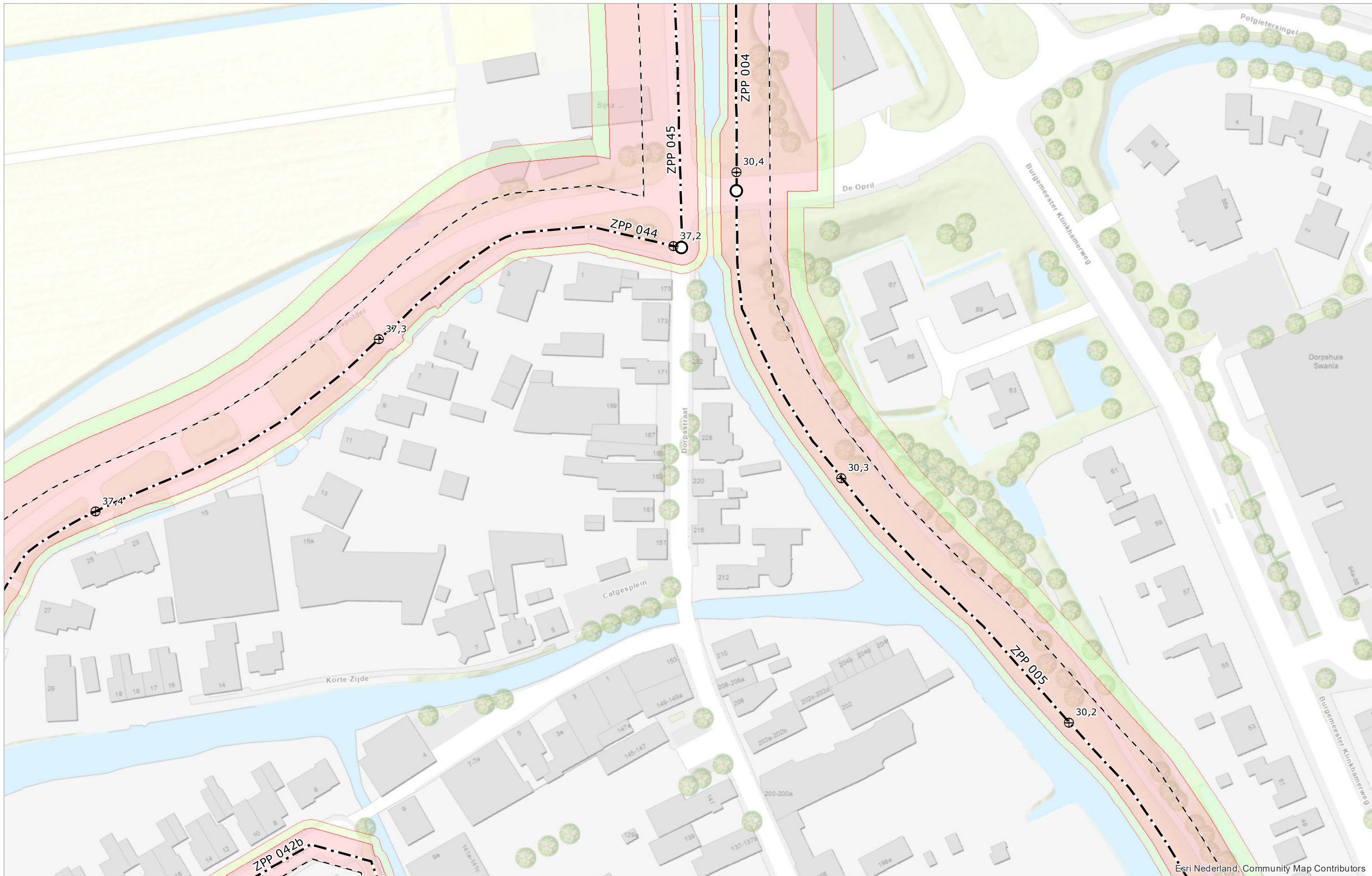


Esri Nederland, Community Map Contributors










⊕	Referentiepunt	- - -	Grens bebouwingsvrije zone	■	Kernzone
○	Begin-/einde dijkvak	- · - · -	As waterkering	■	Beschermingszone binnen
↑		—	Waterkerende constructie	■	Beschermingszone buiten

Schaal	1:1.000	Status	ONTWERP
Formaat	A3	Versie	1.0
Datum	01-08-2021	Get.	BK

Legger van de waterkeringen Ringvaartkade van de Zuidplaspolder



Esri Nederland, Community Map Contributors










	Referentiepunt		Grens bebouwingsvrije zone		Kernzone
	Begin-/einde dijkvak		As waterkering		Beschermingszone binnen
			Waterkerende constructie		Beschermingszone buiten

Schaal	1:1.000	Status	ONTWERP
Formaat	A3	Versie	1.0
Datum	01-08-2021	Get.	BK

Legger van de waterkeringen
Ringvaartkade van de Zuidplaspolder

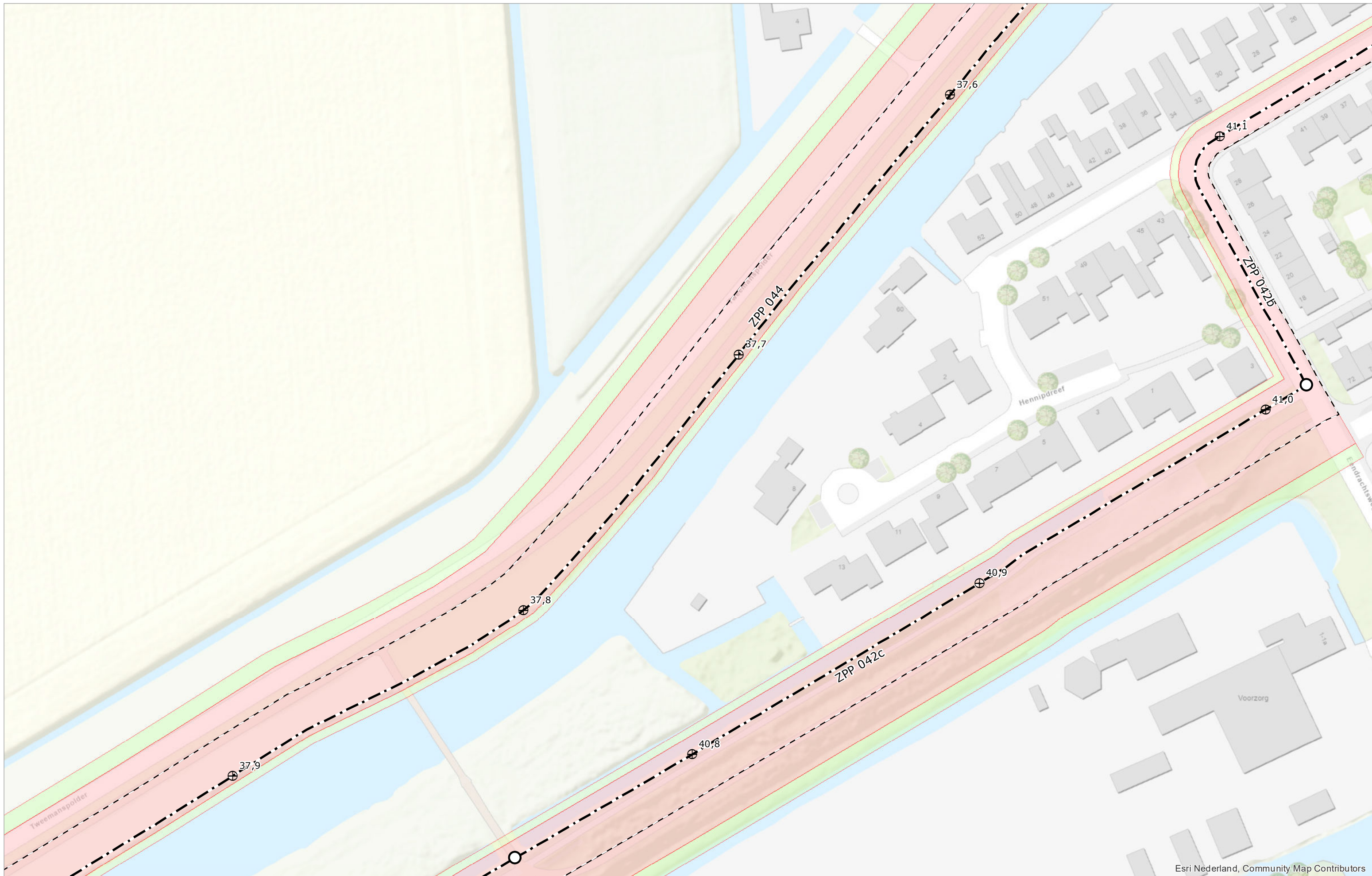


Esri Nederland, Community Map Contributors










	Referentiepunt		Grens bebouwingsvrije zone		Kernzone
	Begin-/einde dijkvak		As waterkering		Beschermingszone binnen
			Waterkerende constructie		Beschermingszone buiten

Schaal	1:1.000	Status	ONTWERP
Formaat	A3	Versie	1.0
Datum	01-08-2021	Get.	BK

Legger van de waterkeringen Ringvaartkade van de Zuidplaspolder

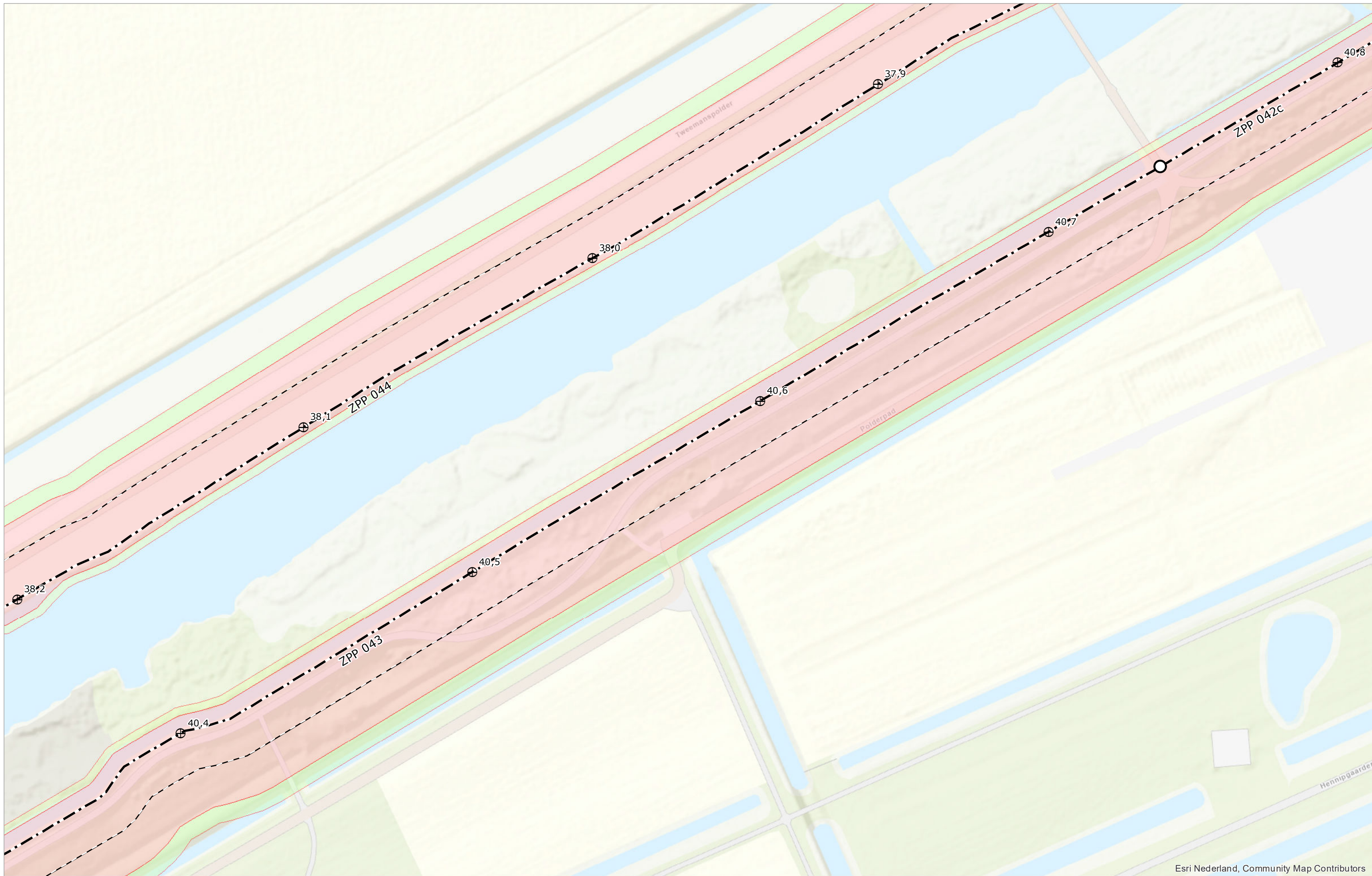


Esri Nederland, Community Map Contributors










 Referentiepunt	 Grens bebouwingsvrije zone	 Kernzone
 Begin-/einde dijkvak	 As waterkering	 Beschermingszone binnen
	 Waterkerende constructie	 Beschermingszone buiten

Schaal	1:1.000	Status	ONTWERP
Formaat	A3	Versie	1.0
Datum	01-08-2021	Get.	BK

Legger van de waterkeringen Ringvaartkade van de Zuidplaspolder

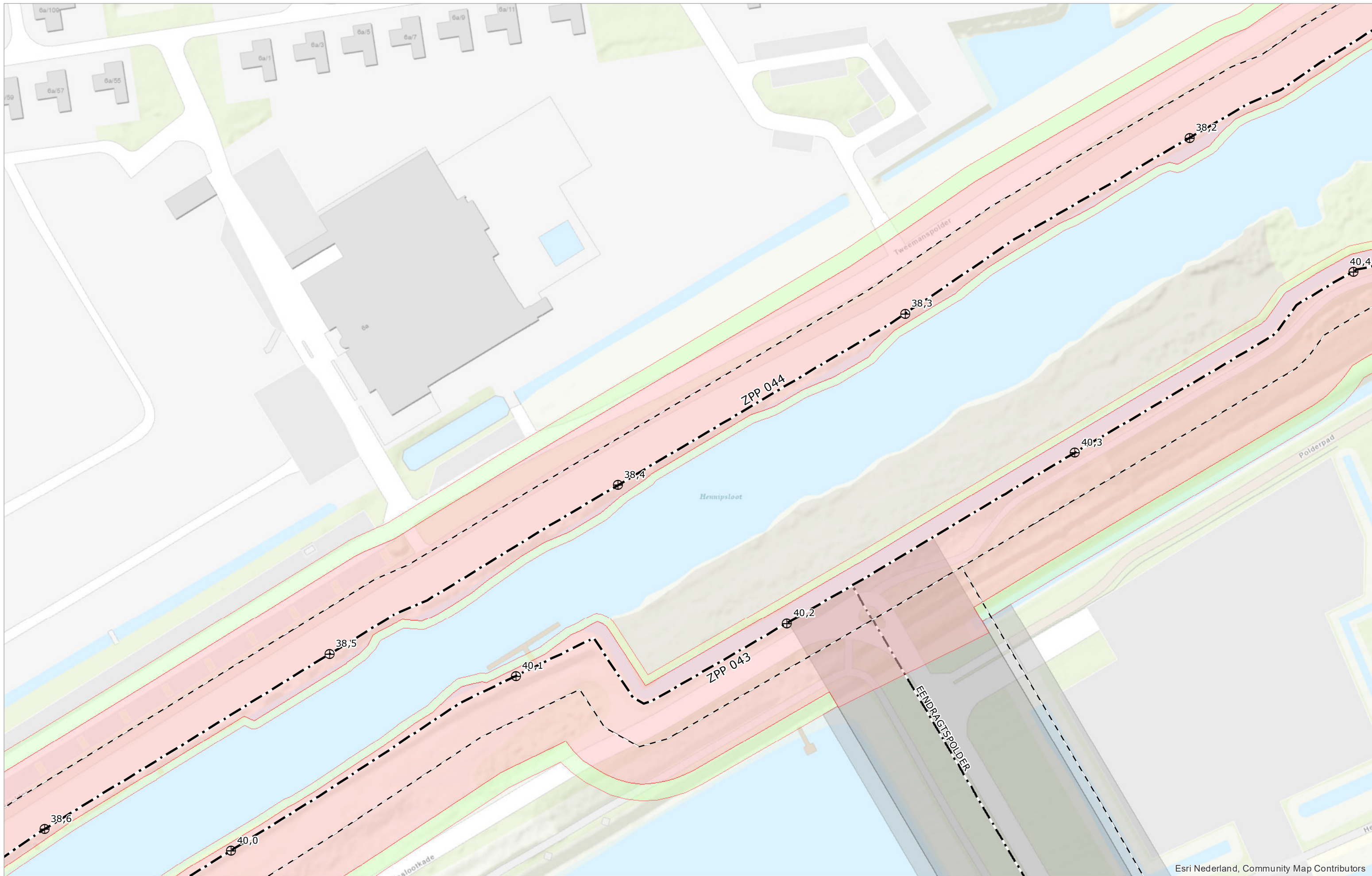


Esri Nederland, Community Map Contributors










 Referentiepunt	 Grens bebouwingsvrije zone	 Kernzone
 Begin-/einde dijkvak	 As waterkering	 Beschermingszone binnen
	 Waterkerende constructie	 Beschermingszone buiten

Schaal	1:1.000	Status	ONTWERP
Formaat	A3	Versie	1.0
Datum	01-08-2021	Get.	BK

Legger van de waterkeringen
 Ringvaartkade van de Zuidplaspolder

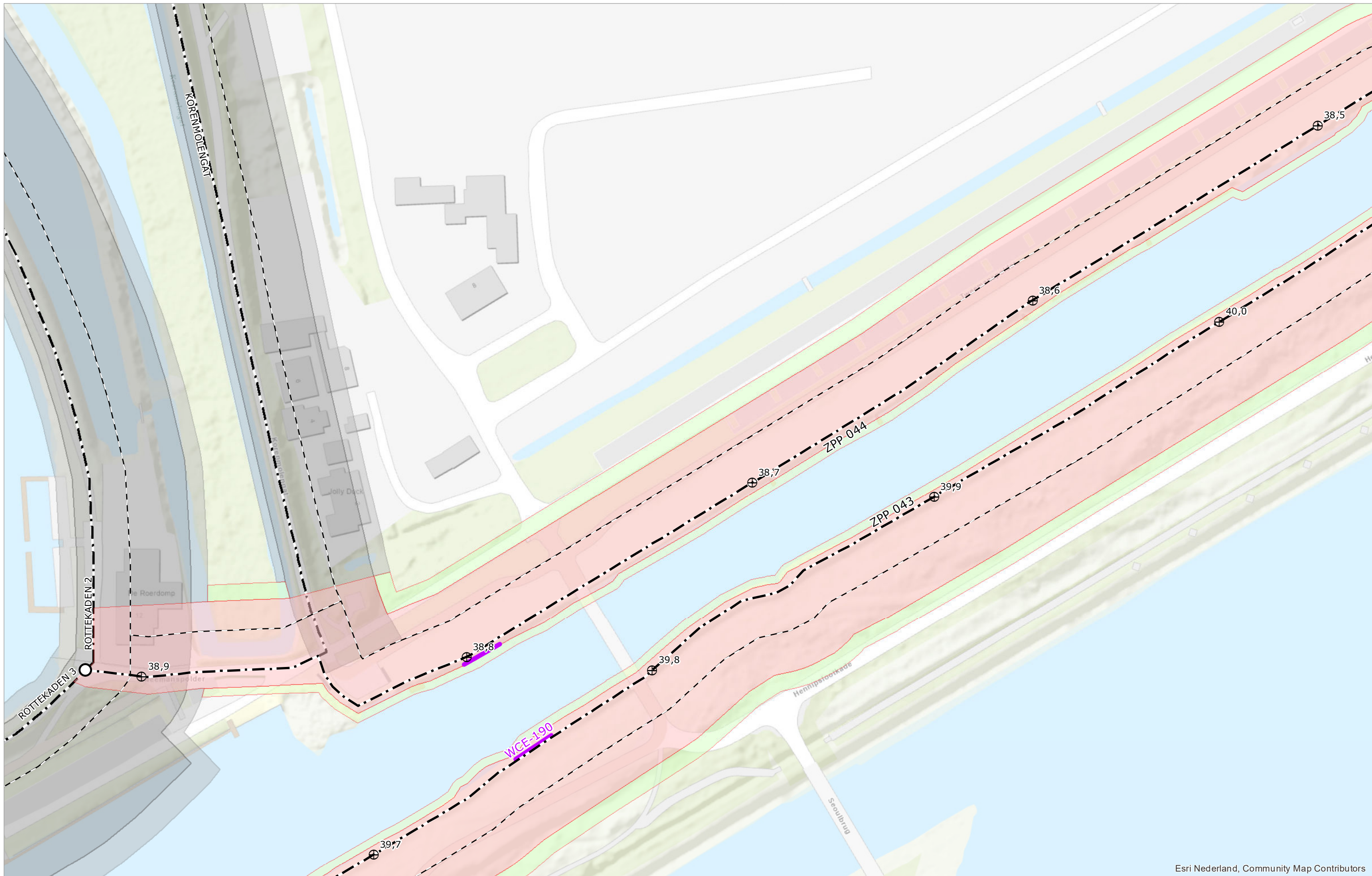


Esri Nederland, Community Map Contributors










	Referentiepunt		Grens bebouwingsvrije zone		Kernzone
	Begin-/einde dijkvak		As waterkering		Beschermingszone binnen
			Waterkerende constructie		Beschermingszone buiten

Schaal	1:1.000	Status	ONTWERP
Formaat	A3	Versie	1.0
Datum	01-08-2021	Get.	BK

Legger van de waterkeringen Ringvaartkade van de Zuidplaspolder

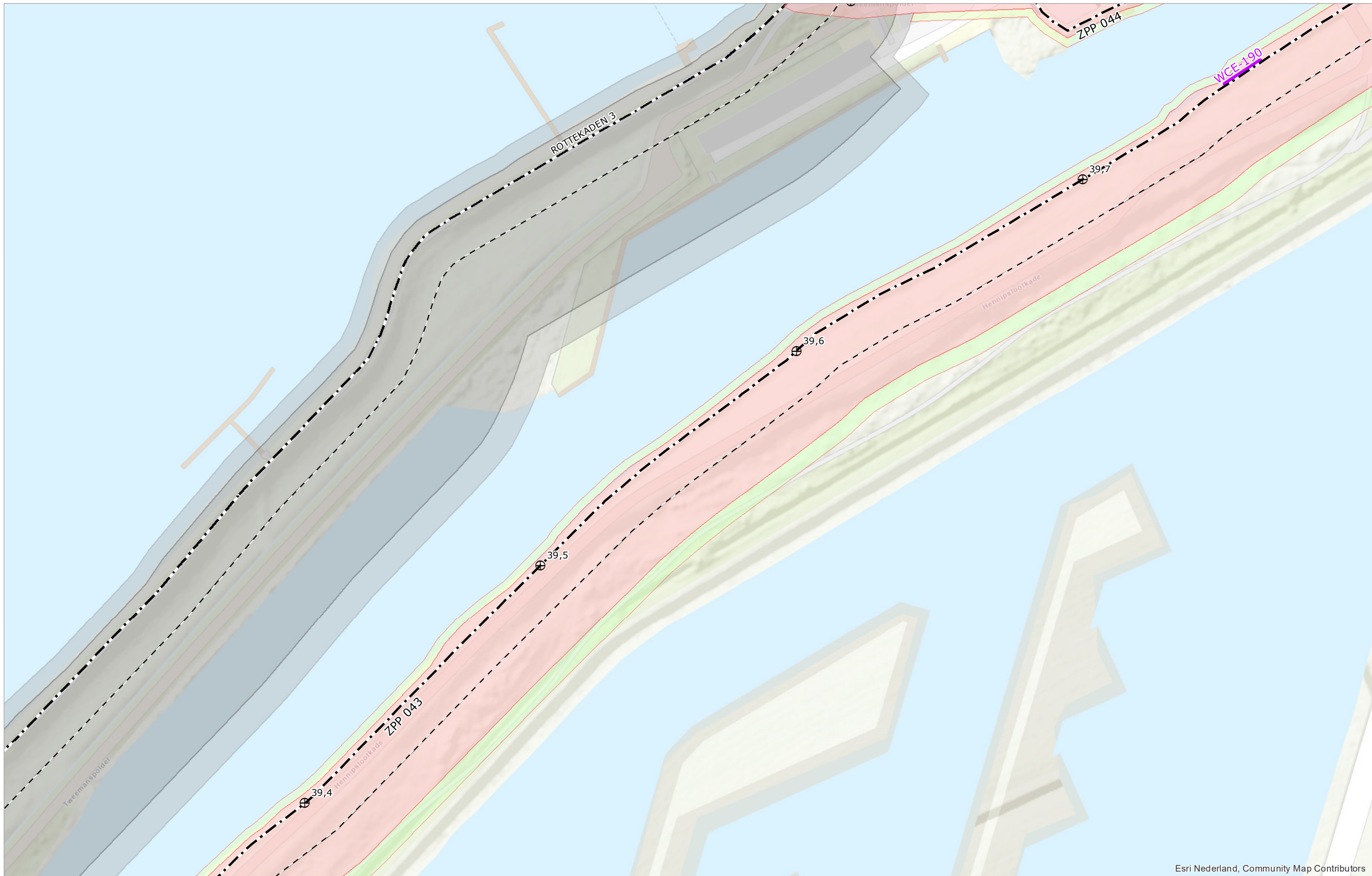


Esri Nederland, Community Map Contributors










 Referentiepunt	 Grens bebouwingvrije zone	 Kernzone
 Begin-/einde dijkvak	 As waterkering	 Beschermingszone binnen
	 Waterkerende constructie	 Beschermingszone buiten

Schaal	1:1.000	Status	ONTWERP
Formaat	A3	Versie	1.0
Datum	01-08-2021	Get.	BK

Legger van de waterkeringen
 Ringvaartkade van de Zuidplaspolder

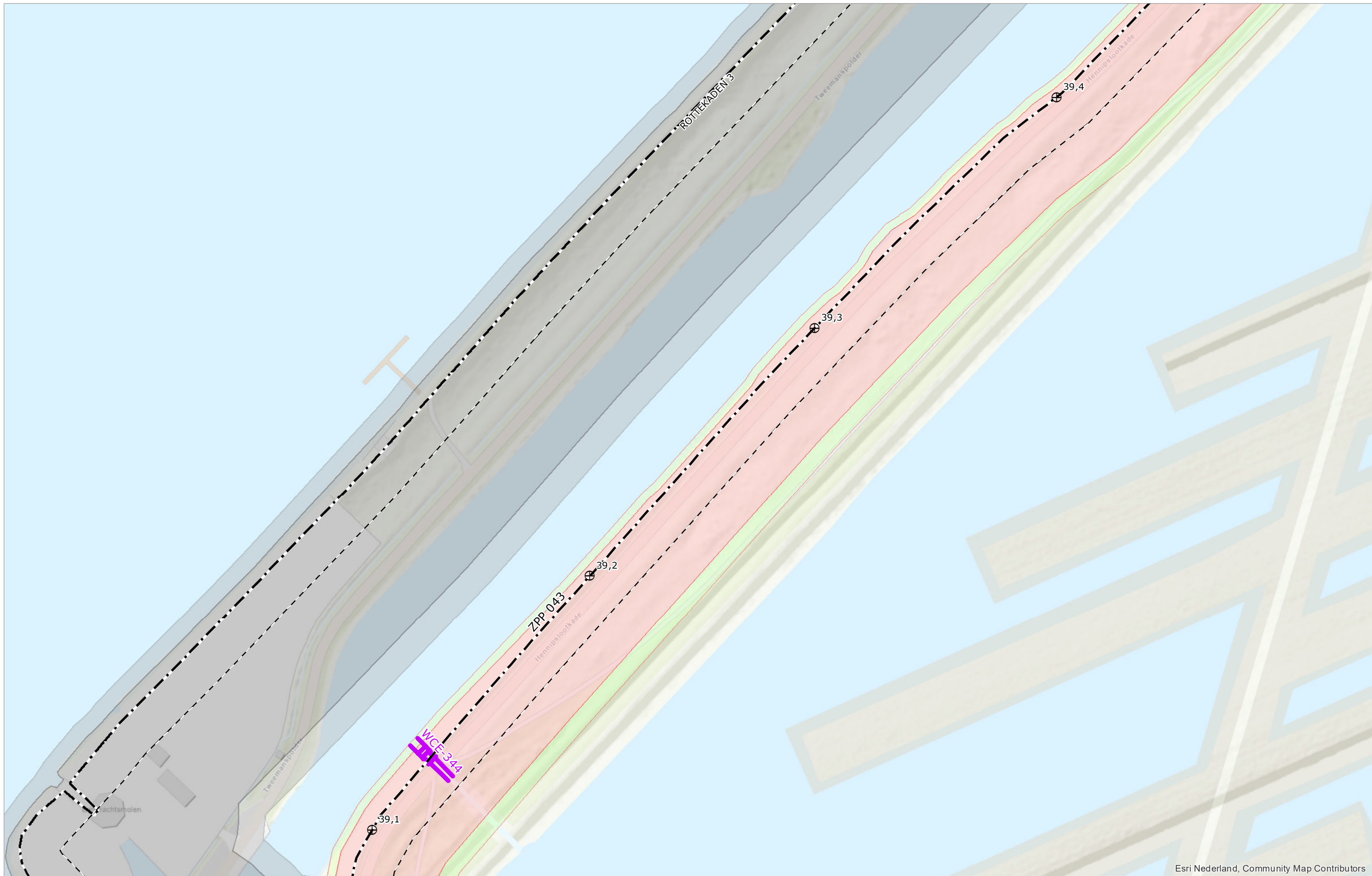


Esri Nederland, Community Map Contributors










 Referentiepunt	 Grens bebouwingsvrije zone	 Kernzone
 Begin-/einde dijkvak	 As waterkering	 Beschermingszone binnen
	 Waterkerende constructie	 Beschermingszone buiten

Schaal	1:1.000	Status	ONTWERP
Formaat	A3	Versie	1.0
Datum	01-08-2021	Get.	BK

Legger van de waterkeringen Ringvaartkade van de Zuidplaspolder

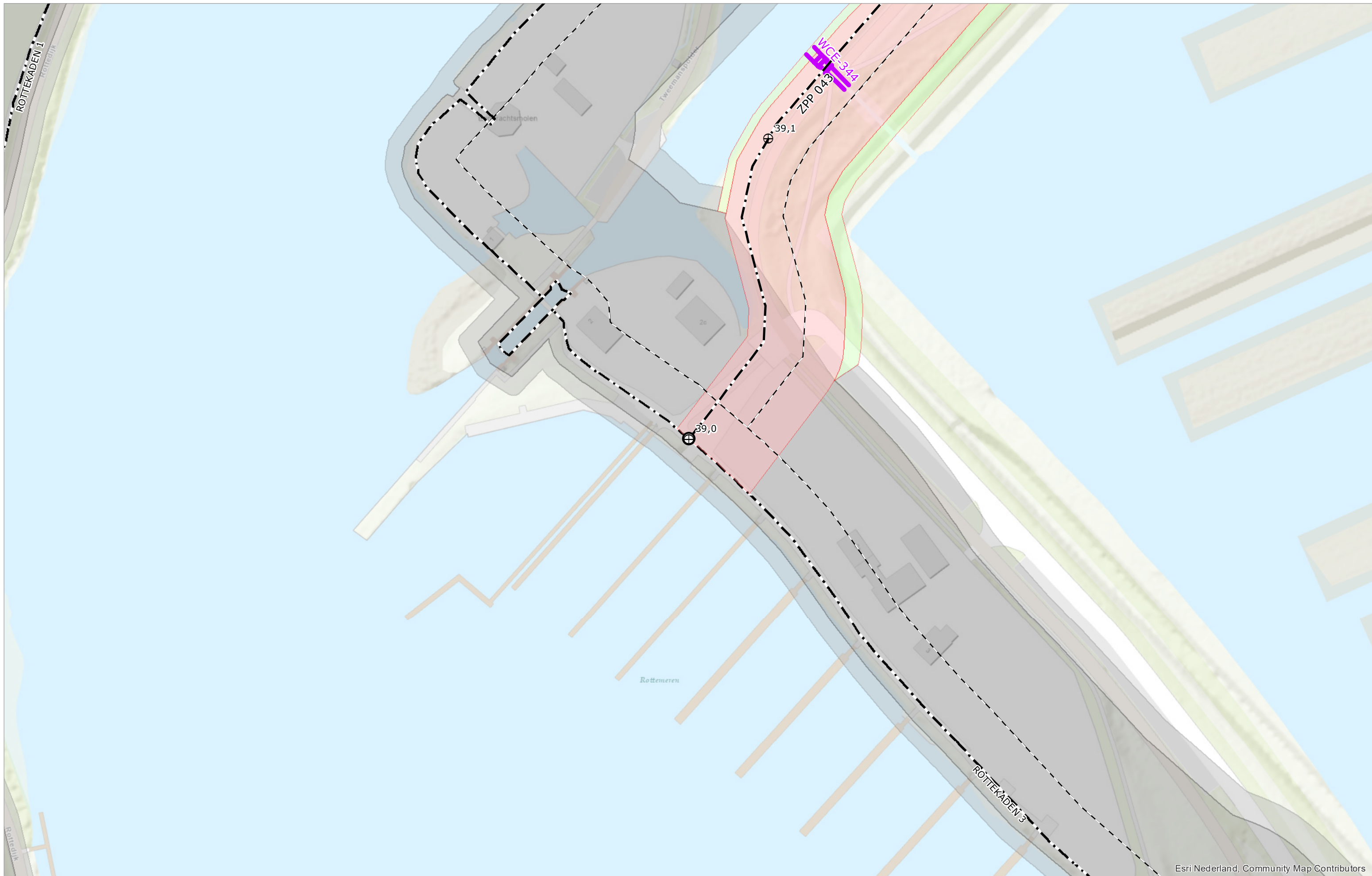


Esri Nederland, Community Map Contributors

 Referentiepunt	 Grens bebouwingsvrije zone	 Kernzone
 Begin-/einde dijkvak	 As waterkering	 Beschermingszone binnen
	 Waterkerende constructie	 Beschermingszone buiten

Schaal	1:1.000	Status	ONTWERP
Formaat	A3	Versie	1.0
Datum	01-08-2021	Get.	BK

Legger van de waterkeringen
 Ringvaartkade van de Zuidplaspolder



Esri Nederland, Community Map Contributors










⊕	Referentiepunt	- - -	Grens bebouwingvrije zone	■	Kernzone
○	Begin-/einde dijkvak	- · - ·	As waterkering	■	Bescheringszone binnen
↑		—	Waterkerende constructie	■	Bescheringszone buiten

Schaal	1:1.000	Status	ONTWERP
Formaat	A3	Versie	1.0
Datum	01-08-2021	Get.	BK

Legger van de waterkeringen Ringvaartkade van de Zuidplaspolder



Esri Nederland, Community Map Contributors

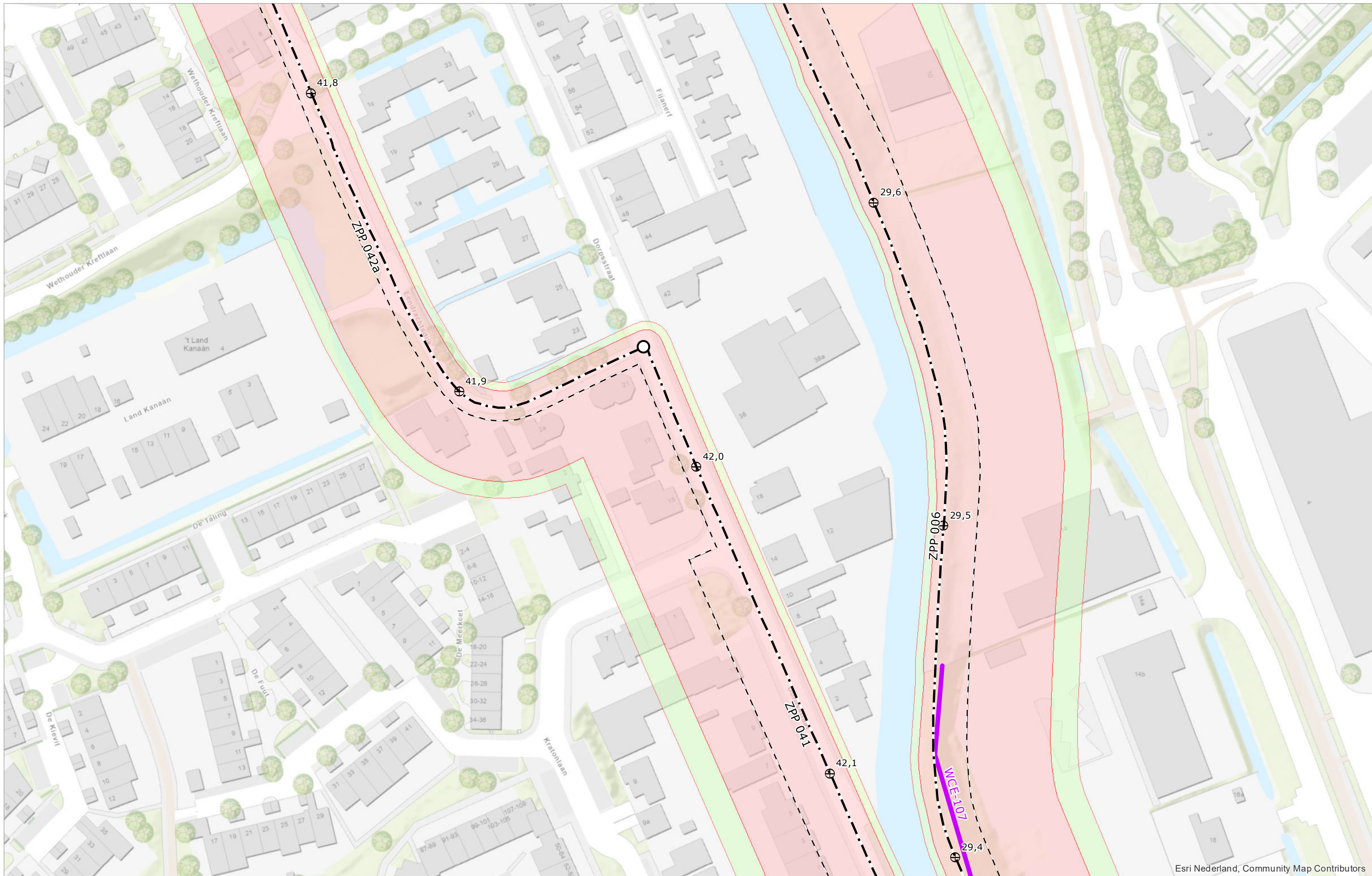
 Referentiepunt	 Grens bebouwingsvrije zone	 Kernzone
 Begin-/einde dijkvak	 As waterkering	 Beschermingszone binnen
	 Waterkerende constructie	 Beschermingszone buiten

Schaal	1:1.000	Status	ONTWERP
Formaat	A3	Versie	1.0
Datum	01-08-2021	Get.	BK










Legger van de waterkeringen Ringvaartkade van de Zuidplaspolder



Esri Nederland, Community Map Contributors

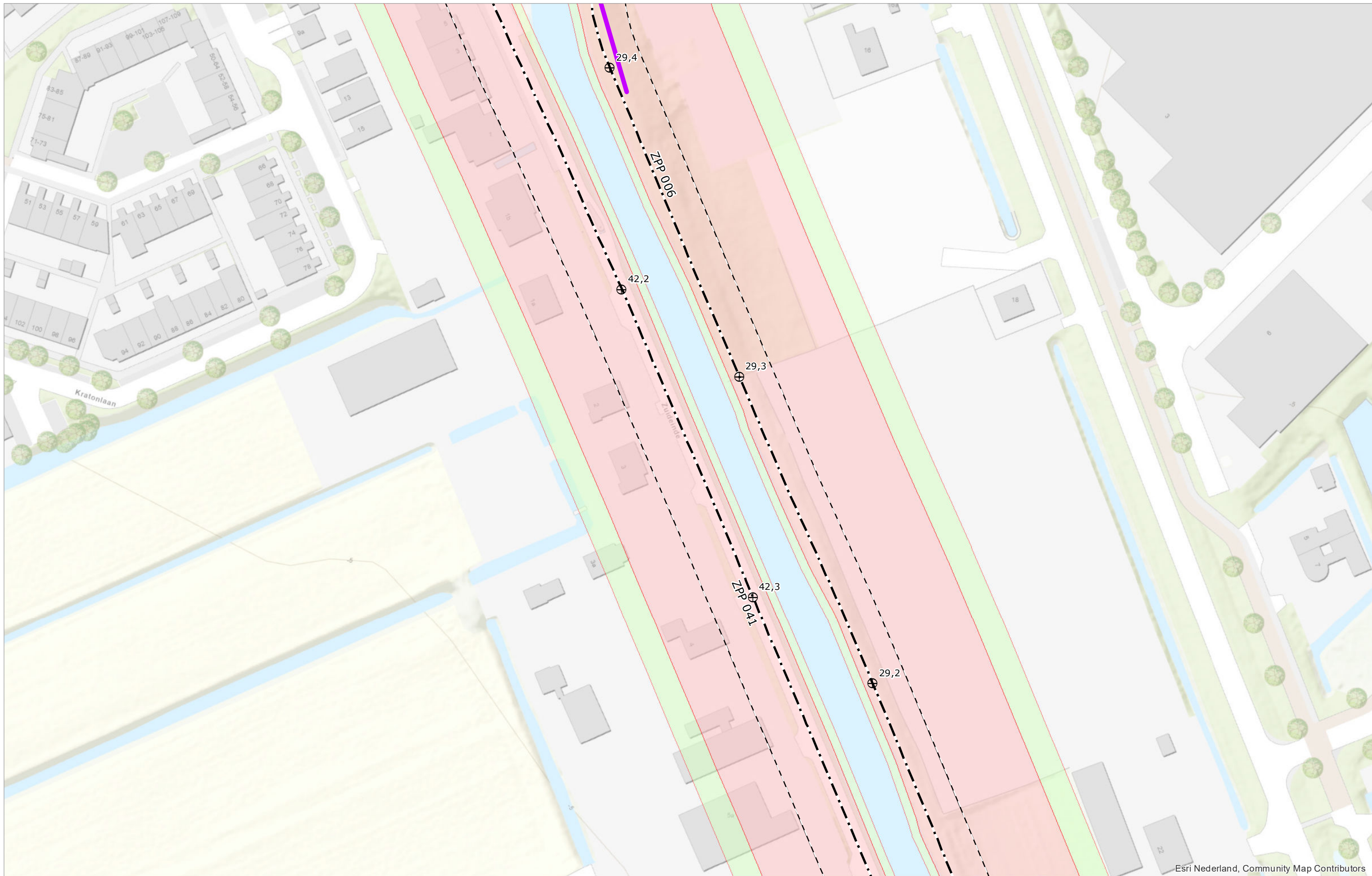


Esri Nederland, Community Map Contributors










 Referentiepunt	 Grens bebouwingsvrije zone	 Kernzone
 Begin-/einde dijkvak	 As waterkering	 Beschermingszone binnen
	 Waterkerende constructie	 Beschermingszone buiten

Schaal	1:1.000	Status	ONTWERP
Formaat	A3	Versie	1.0
Datum	01-08-2021	Get.	BK

Legger van de waterkeringen Ringvaartkade van de Zuidplaspolder



Esri Nederland, Community Map Contributors










 Referentiepunt	 Grens bebouwingsvrije zone	 Kernzone
 Begin-/einde dijkvak	 As waterkering	 Bescheringszone binnen
	 Waterkerende constructie	 Bescheringszone buiten

Schaal	1:1.000	Status	ONTWERP
Formaat	A3	Versie	1.0
Datum	01-08-2021	Get.	BK

Legger van de waterkeringen Ringvaartkade van de Zuidplaspolder

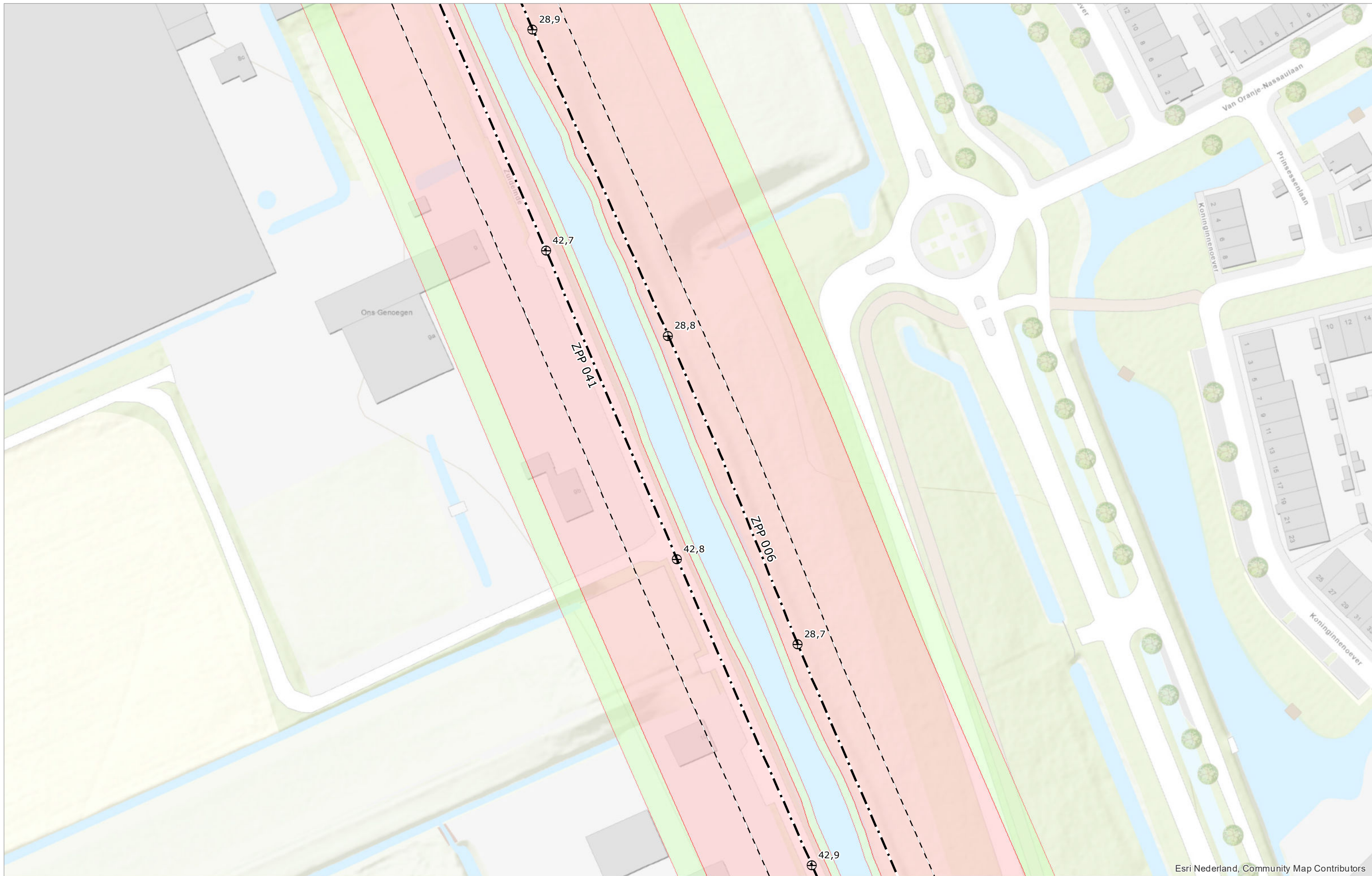


Esri Nederland, Community Map Contributors

 Referentiepunt	 Grens bebouwingsvrije zone	 Kernzone
 Begin-/einde dijkvak	 As waterkering	 Bescheringszone binnen
	 Waterkerende constructie	 Bescheringszone buiten

Schaal	1:1.000	Status	ONTWERP
Formaat	A3	Versie	1.0
Datum	01-08-2021	Get.	BK

Legger van de waterkeringen Ringvaartkade van de Zuidplaspolder

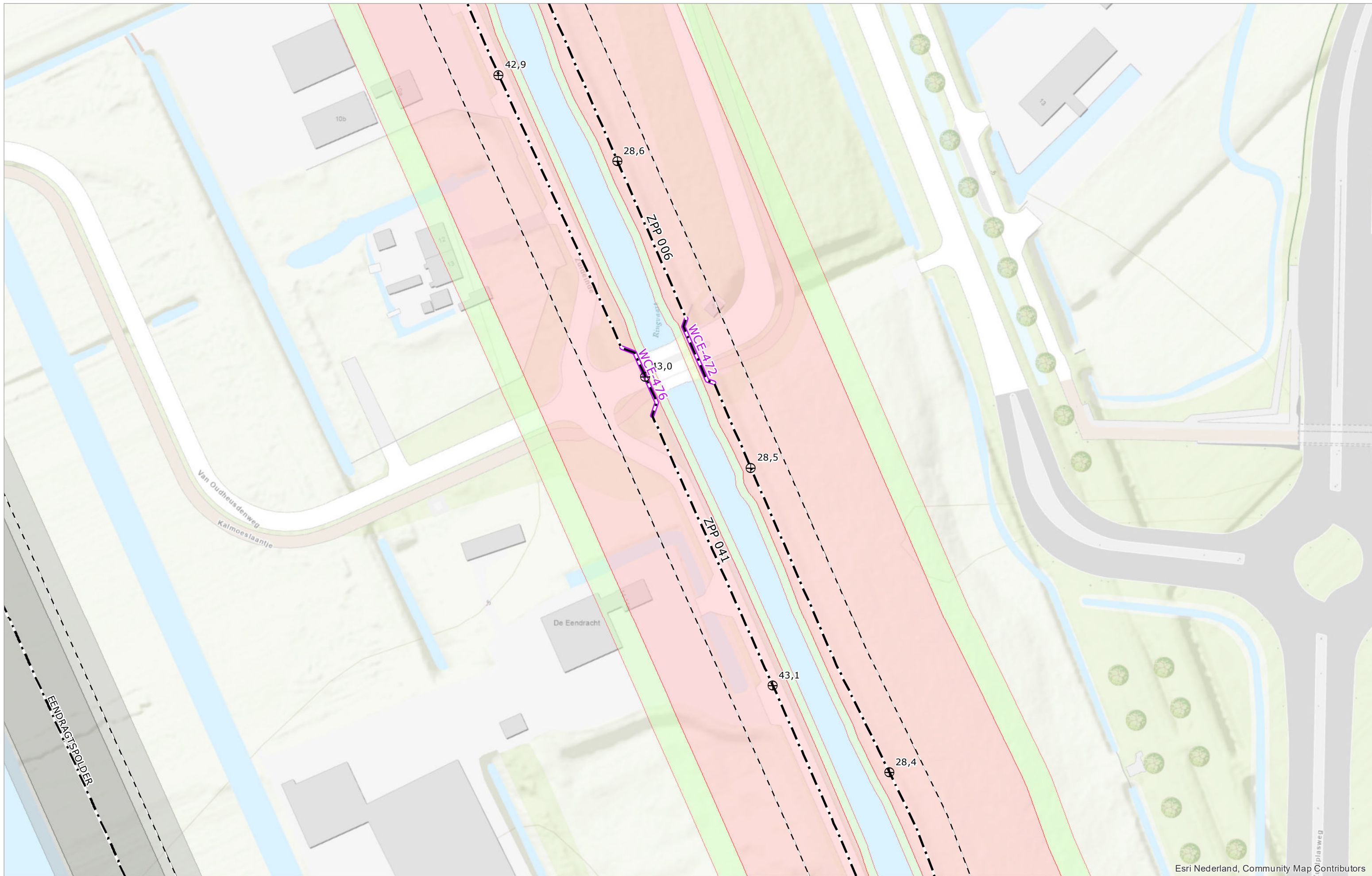


Esri Nederland, Community Map Contributors










⊕	Referentiepunt	- - -	Grens bebouwingsvrije zone	■	Kernzone
○	Begin-/einde dijkvak	- · - · -	As waterkering	■	Bescheringszone binnen
↑		—	Waterkerende constructie	■	Bescheringszone buiten

Schaal	1:1.000	Status	ONTWERP
Formaat	A3	Versie	1.0
Datum	01-08-2021	Get.	BK

Legger van de waterkeringen Ringvaartkade van de Zuidplaspolder

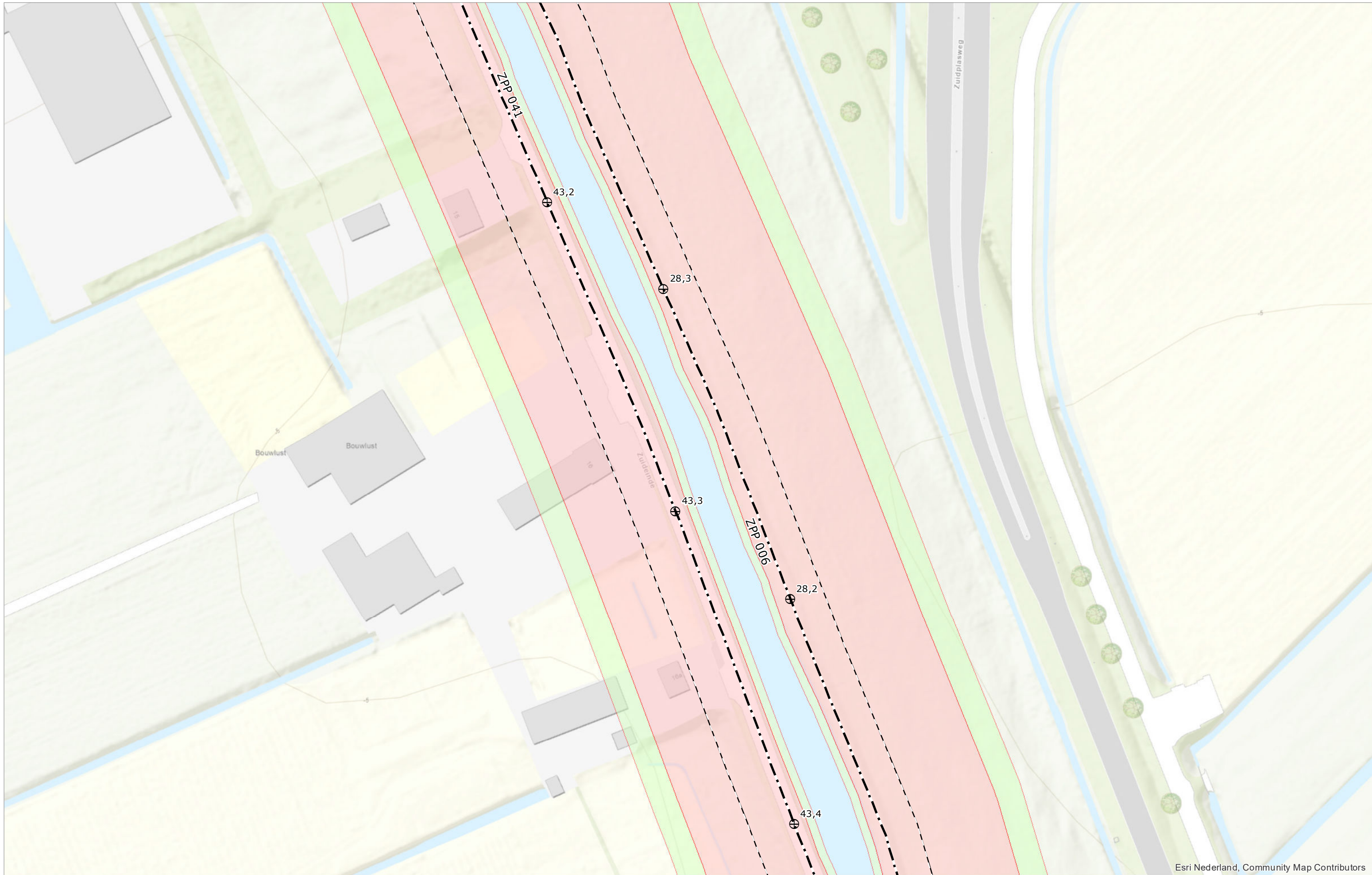


Esri Nederland, Community Map Contributors










	Referentiepunt		Grens bebouwingsvrije zone		Kernzone
	Begin-/einde dijkvak		As waterkering		Beschermingszone binnen
			Waterkerende constructie		Beschermingszone buiten

Schaal	1:1.000	Status	ONTWERP
Formaat	A3	Versie	1.0
Datum	01-08-2021	Get.	BK

Legger van de waterkeringen Ringvaartkade van de Zuidplaspolder

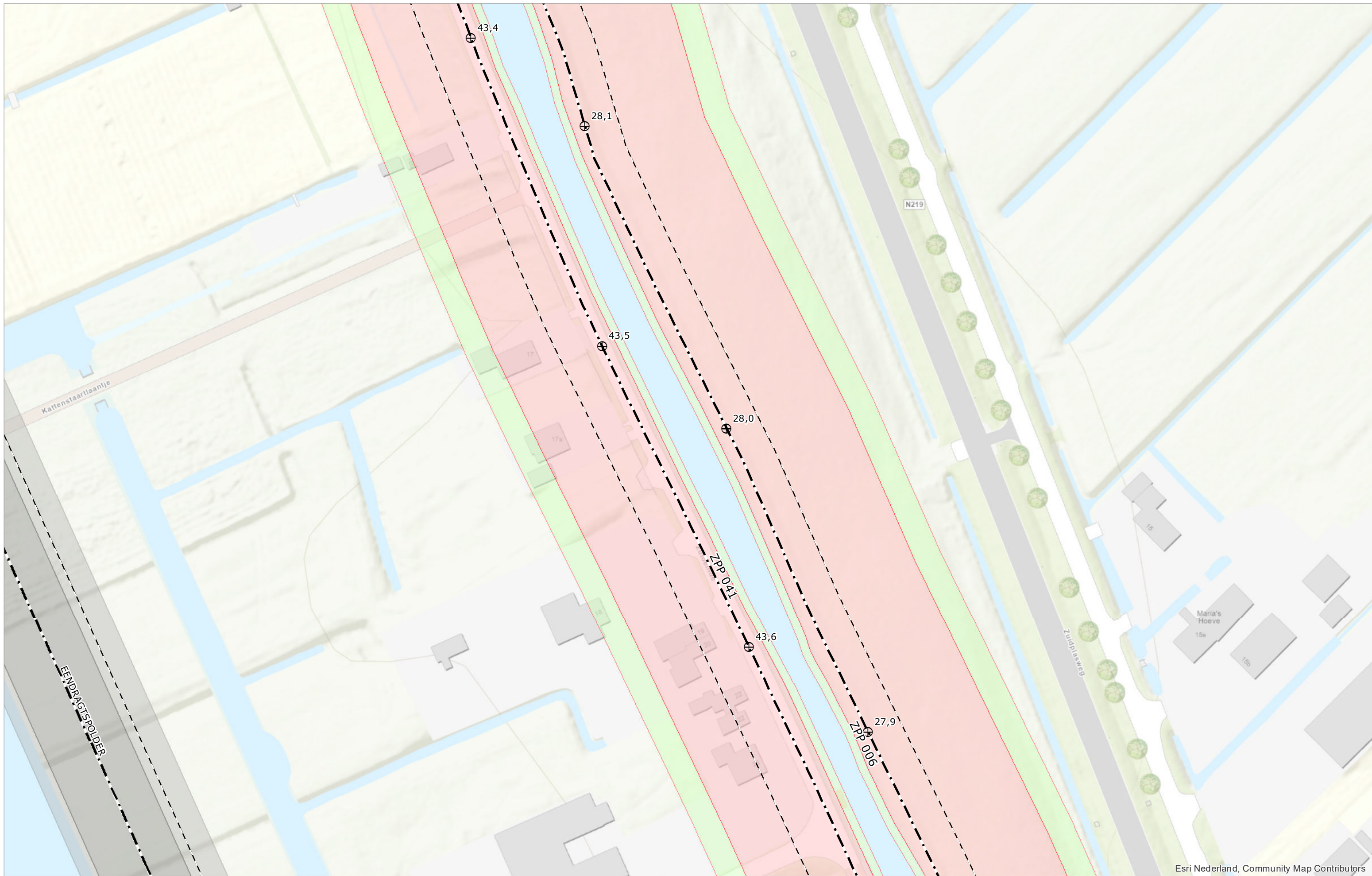


Esri Nederland, Community Map Contributors










 Referentiepunt	 Grens bebouwingsvrije zone	 Kernzone
 Begin-/einde dijkvak	 As waterkering	 Bescheringszone binnen
	 Waterkerende constructie	 Bescheringszone buiten

Schaal	1:1.000	Status	ONTWERP
Formaat	A3	Versie	1.0
Datum	01-08-2021	Get.	BK

Legger van de waterkeringen Ringvaartkade van de Zuidplaspolder



Esri Nederland, Community Map Contributors

 Referentiepunt	 Grens bebouwingsvrije zone	 Kernzone
 Begin-/einde dijkvak	 As waterkering	 Bescheringszone binnen
	 Waterkerende constructie	 Bescheringszone buiten

Schaal	1:1.000	Status	ONTWERP
Formaat	A3	Versie	1.0
Datum	01-08-2021	Get.	BK

Legger van de waterkeringen Ringvaartkade van de Zuidplaspolder



Esri Nederland, Community Map Contributors

⊕ Referentiepunt	- - - - - Grens bebouwingvrije zone	■ Kernzone
○ Begin-/einde dijkvak	- · - · - As waterkering	■ Bescheringszone binnen
↑ N	■ Waterkerende constructie	■ Bescheringszone buiten

Schaal	1:1.000	Status	ONTWERP
Formaat	A3	Versie	1.0
Datum	01-08-2021	Get.	BK

Legger van de waterkeringen
Ringvaartkade van de Zuidplaspolder

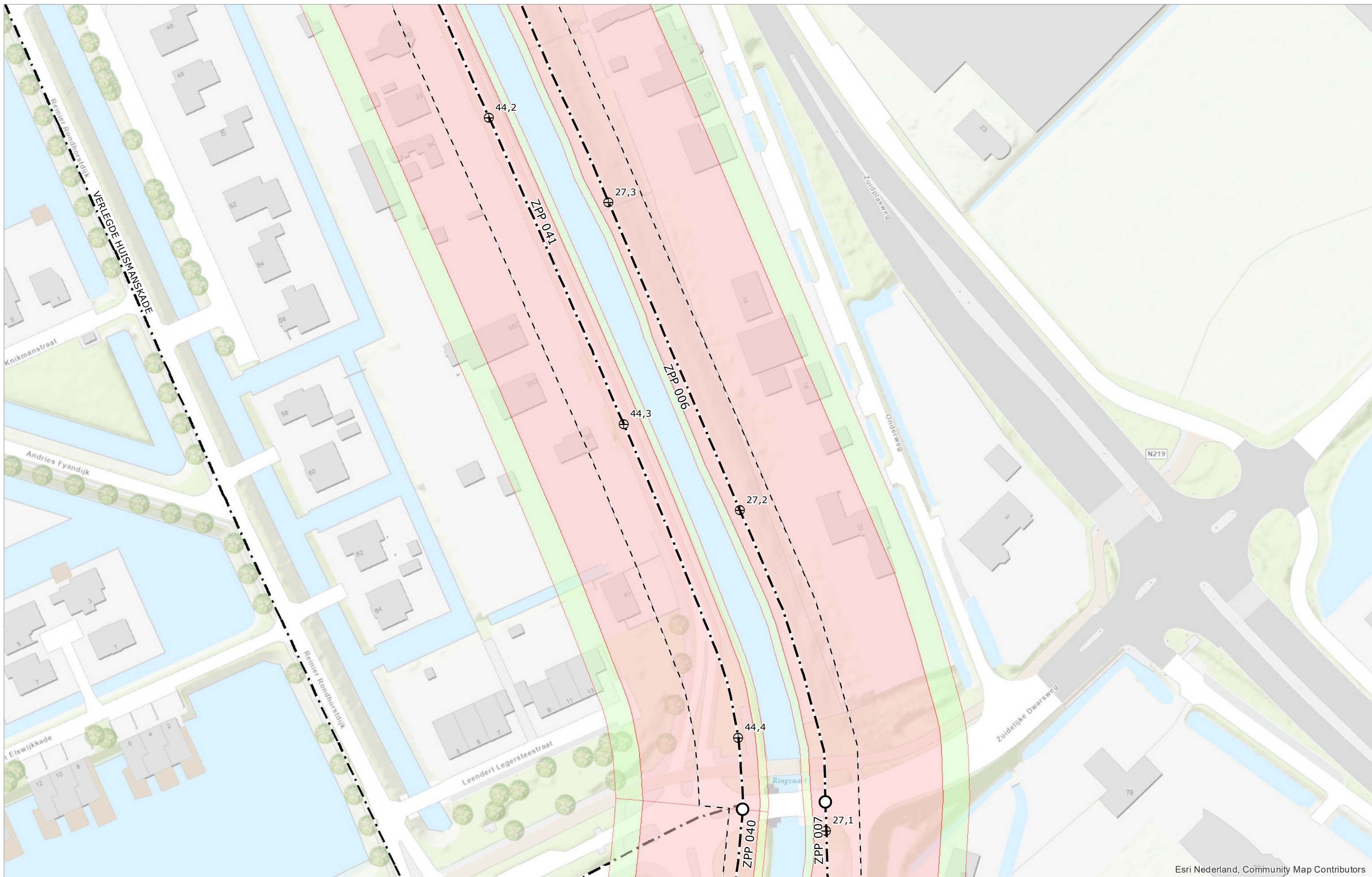


Esri Nederland, Community Map Contributors










⊕	Referentiepunt	- - -	Grens bebouwingsvrije zone	■	Kernzone
○	Begin-/einde dijkvak	- · - · -	As waterkering	■	Beschermingszone binnen
↑		—	Waterkerende constructie	■	Beschermingszone buiten

Schaal	1:1.000	Status	ONTWERP
Formaat	A3	Versie	1.0
Datum	01-08-2021	Get.	BK

Legger van de waterkeringen
 Ringvaartkade van de Zuidplaspolder

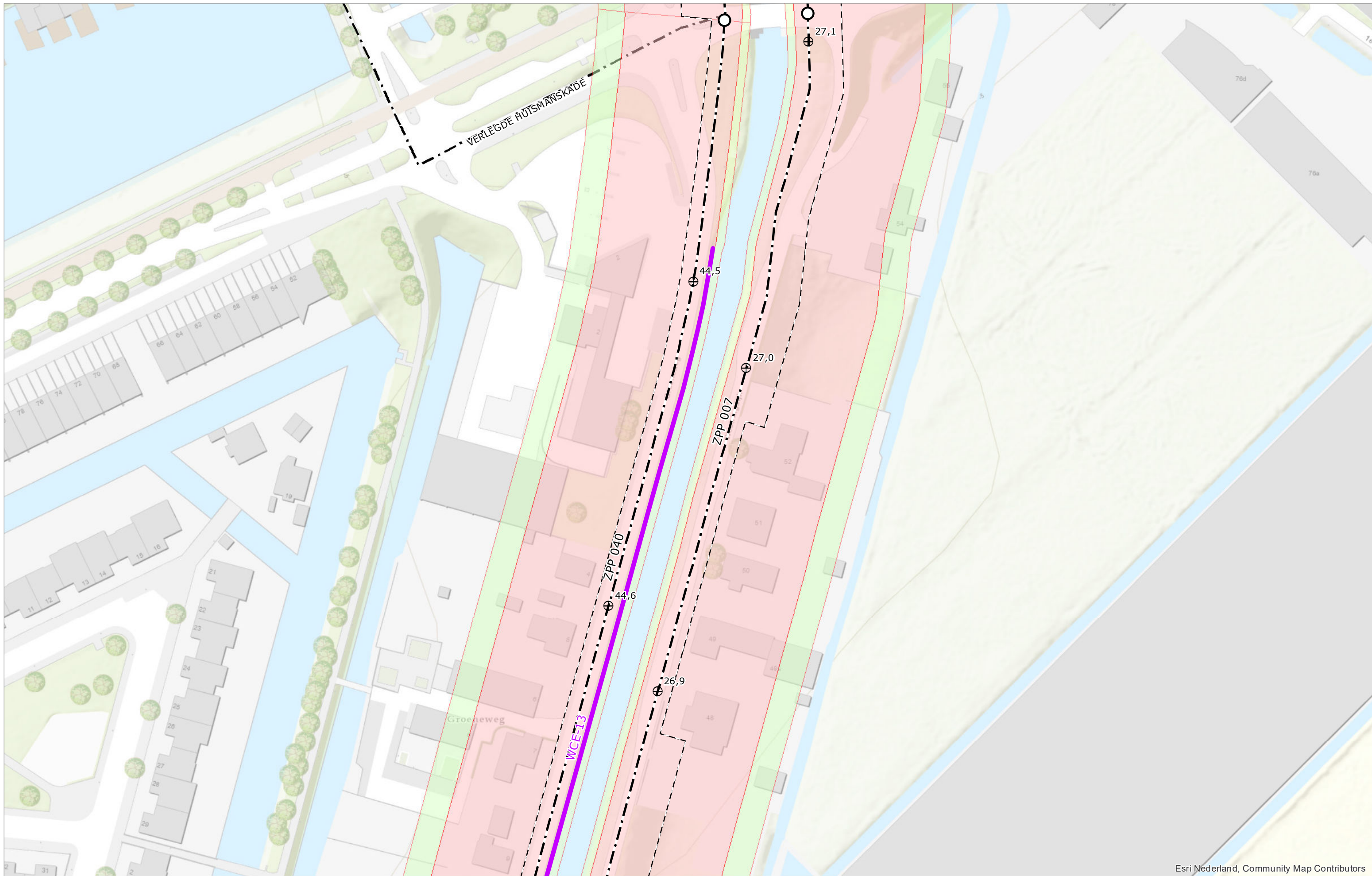


Esri Nederland, Community Map Contributors

	Referentiepunt		Grens bebouwingvrije zone		Kernzone
	Begin-/einde dijkvak		As waterkering		Beschermingszone binnen
			Waterkerende constructie		Beschermingszone buiten

Schaal	1:1.000	Status	ONTWERP
Formaat	A3	Versie	1.0
Datum	01-08-2021	Get.	BK

Legger van de waterkeringen Ringvaartkade van de Zuidplaspolder

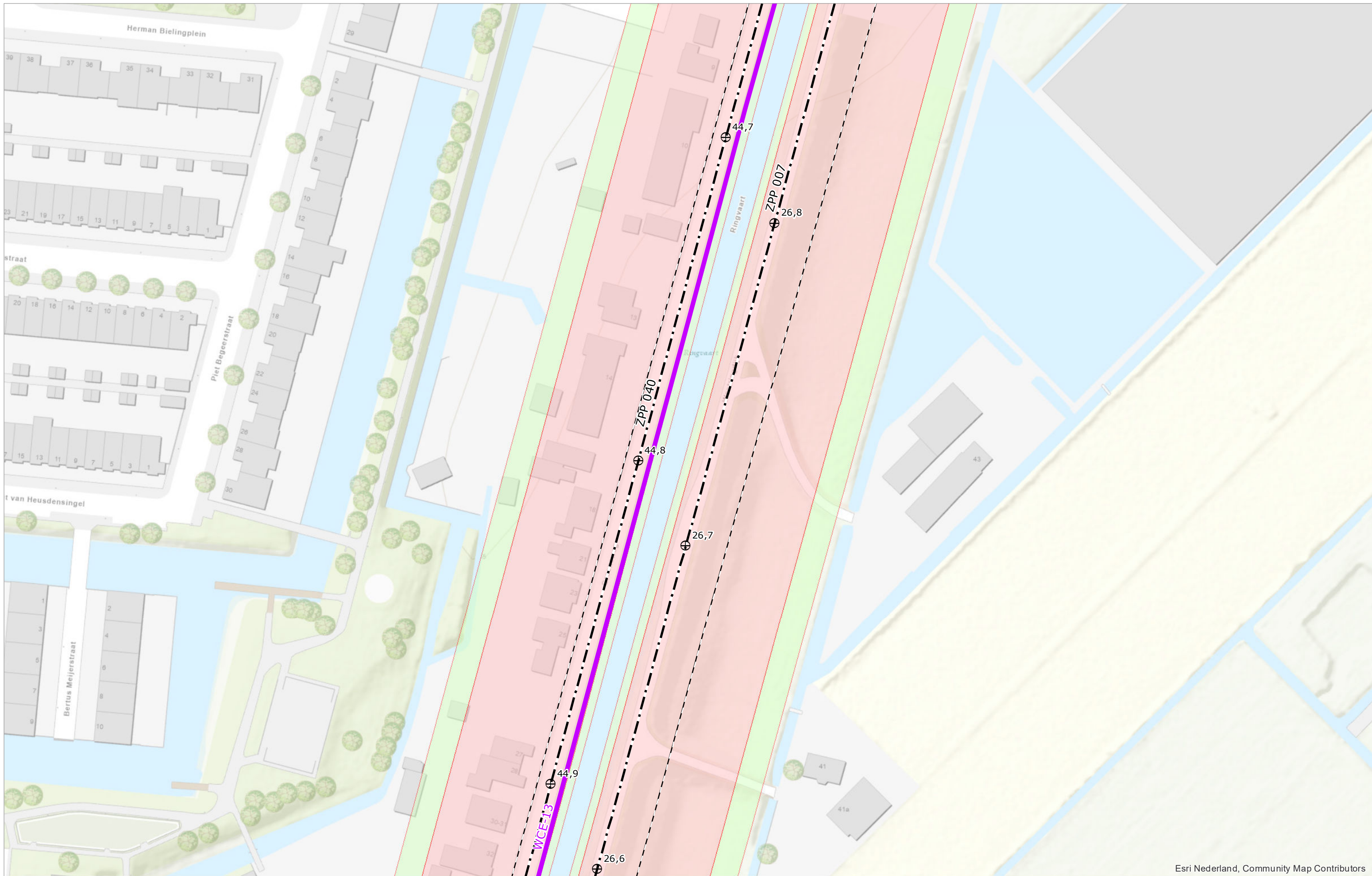


Esri Nederland, Community Map Contributors










⊕	Referentiepunt	- - -	Grens bebouwingsvrije zone	■	Kernzone
○	Begin-/einde dijkvak	- · - · -	As waterkering	■	Beschermszone binnen
↑	N	—	Waterkerende constructie	■	Beschermszone buiten

Schaal	1:1.000	Status	ONTWERP
Formaat	A3	Versie	1.0
Datum	01-08-2021	Get.	BK

Legger van de waterkeringen Ringvaartkade van de Zuidplaspolder

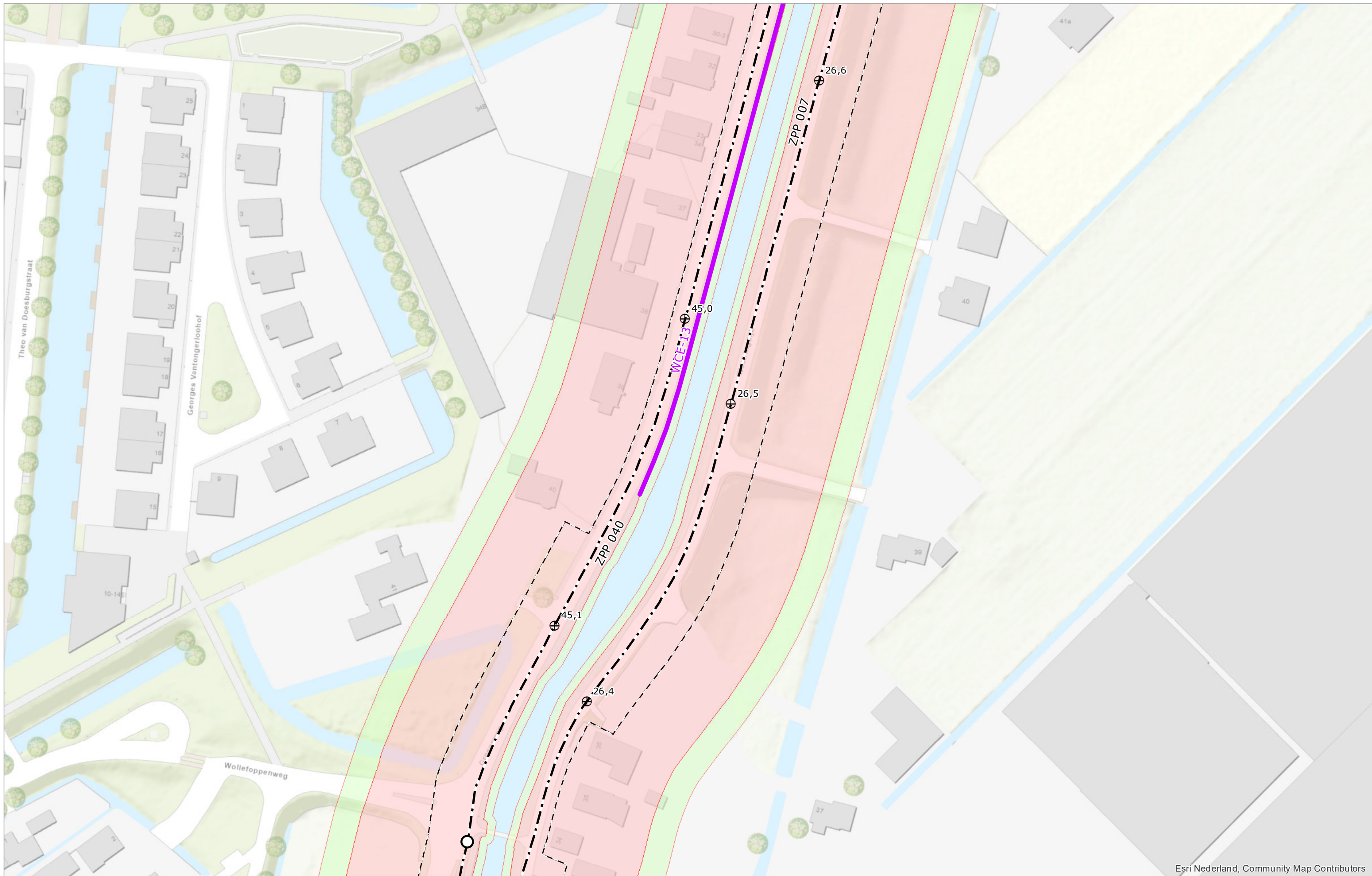


Esri Nederland, Community Map Contributors










	Referentiepunt		Grens bebouwingvrije zone		Kernzone
	Begin-/einde dijkvak		As waterkering		Beschermingszone binnen
			Waterkerende constructie		Beschermingszone buiten

Schaal	1:1.000	Status	ONTWERP
Formaat	A3	Versie	1.0
Datum	01-08-2021	Get.	BK

Legger van de waterkeringen Ringvaartkade van de Zuidplaspolder

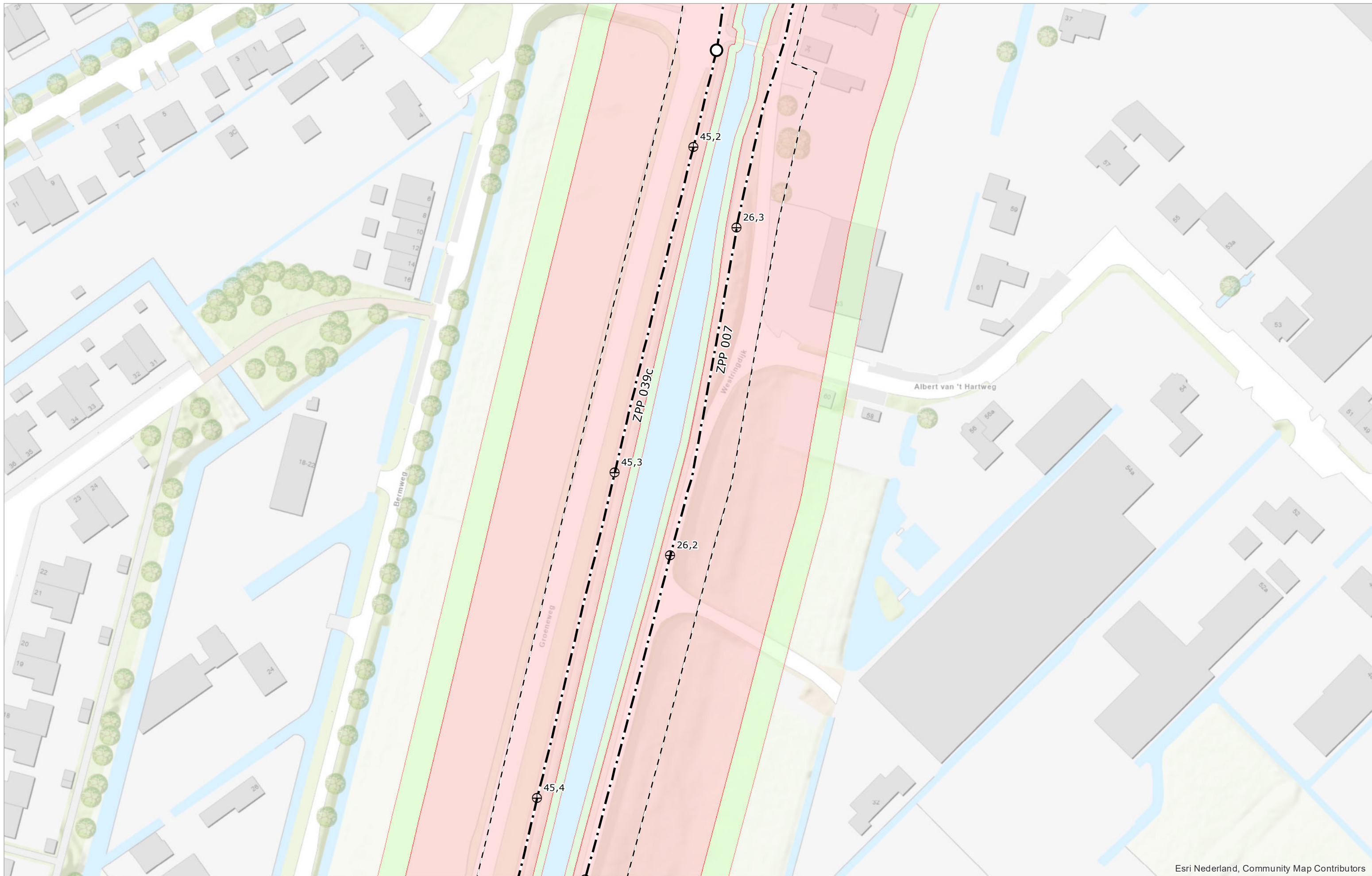


Esri Nederland, Community Map Contributors










 Referentiepunt	 Grens bebouwingsvrije zone	 Kernzone
 Begin-/einde dijkvak	 As waterkering	 Beschermingszone binnen
	 Waterkerende constructie	 Beschermingszone buiten

Schaal	1:1.000	Status	ONTWERP
Formaat	A3	Versie	1.0
Datum	01-08-2021	Get.	BK

Legger van de waterkeringen Ringvaartkade van de Zuidplaspolder

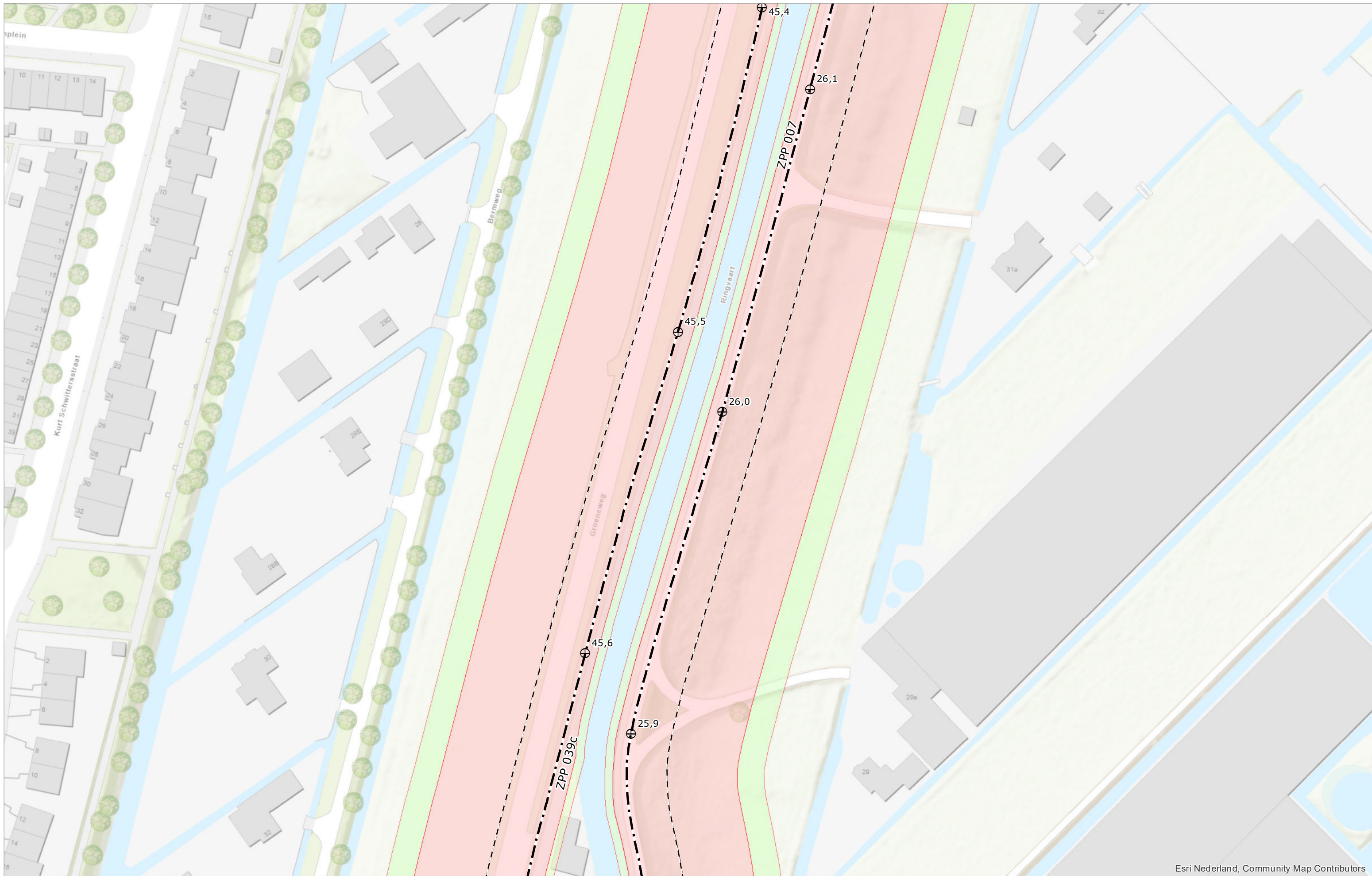


Esri Nederland, Community Map Contributors










	Referentiepunt		Grens bebouwingsvrije zone		Kernzone
	Begin-/einde dijkvak		As waterkering		Beschermingszone binnen
			Waterkerende constructie		Beschermingszone buiten

Schaal	1:1.000	Status	ONTWERP
Formaat	A3	Versie	1.0
Datum	01-08-2021	Get.	BK

Legger van de waterkeringen Ringvaartkade van de Zuidplaspolder

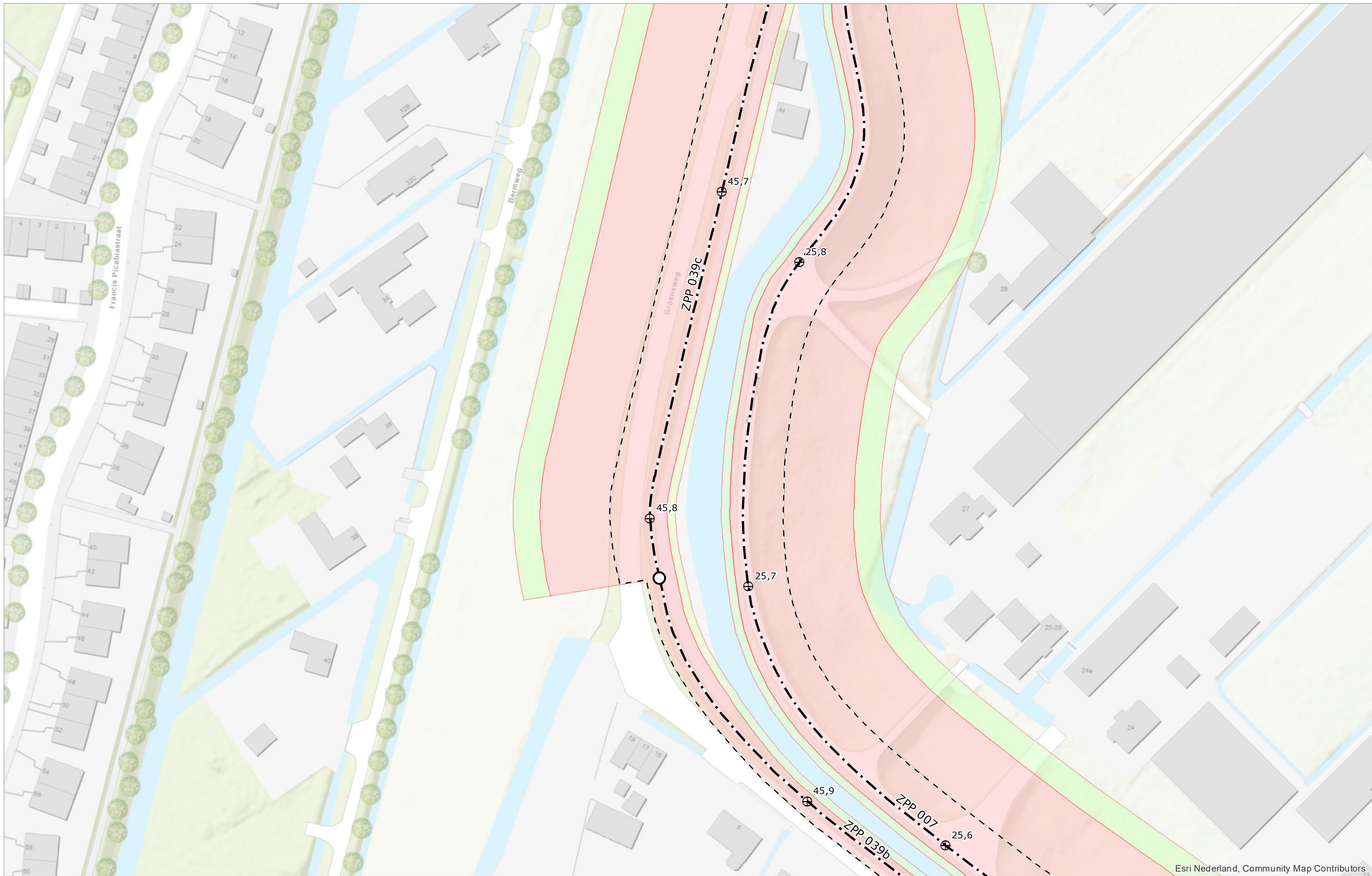


Esri Nederland, Community Map Contributors

	Referentiepunt		Grens bebouwingsvrije zone		Kernzone
	Begin-/einde dijkvak		As waterkering		Bescheringszone binnen
			Waterkerende constructie		Bescheringszone buiten

Schaal	1:1.000	Status	ONTWERP
Formaat	A3	Versie	1.0
Datum	01-08-2021	Get.	BK

Legger van de waterkeringen Ringvaartkade van de Zuidplaspolder

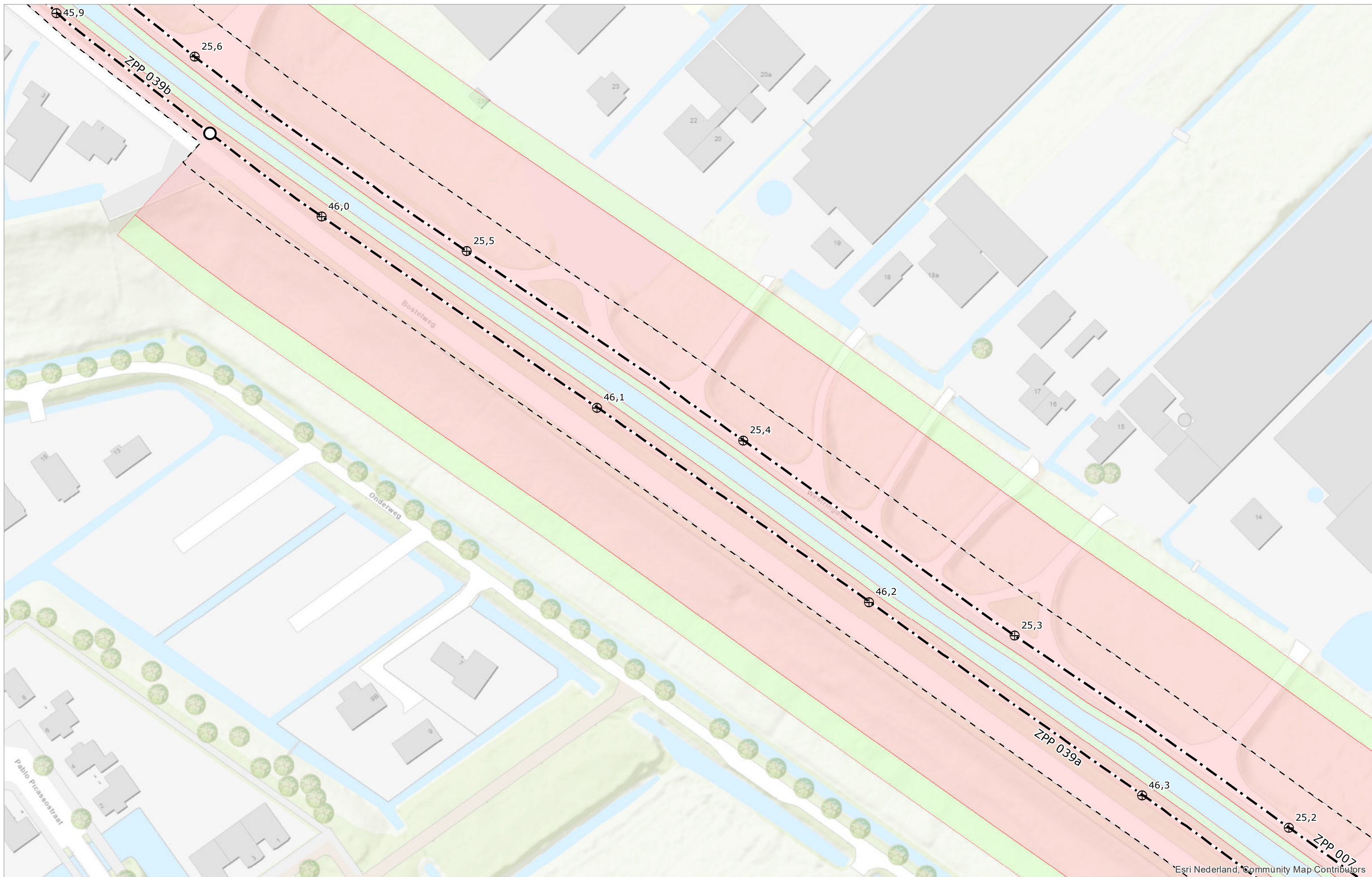


Esri Nederland, Community Map Contributors










⊕	Referentiepunt	- - -	Grens bebouwingsvrije zone	■	Kernzone
○	Begin-/einde dijkvak	- · - · -	As waterkering	■	Beschermingszone binnen
↑		—	Waterkerende constructie	■	Beschermingszone buiten

Schaal	1:1.000	Status	ONTWERP
Formaat	A3	Versie	1.0
Datum	01-08-2021	Get.	BK

Legger van de waterkeringen
 Ringvaartkade van de Zuidplaspolder

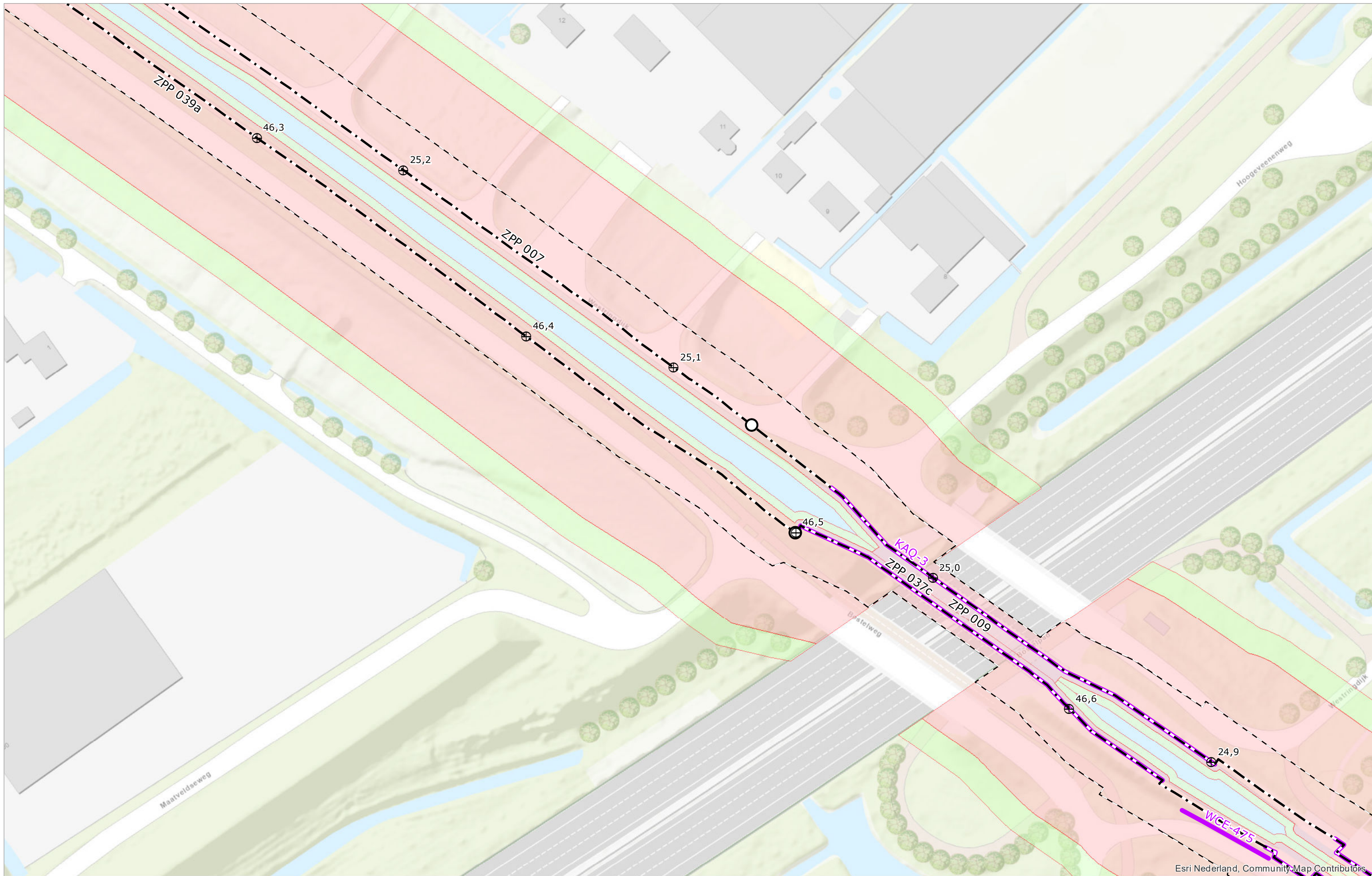


Esri Nederland, Community Map Contributors










 Referentiepunt	 Grens bebouwingsvrije zone	 Kernzone
 Begin-/einde dijkvak	 As waterkering	 Bescheringszone binnen
	 Waterkerende constructie	 Bescheringszone buiten

Schaal	1:1.000	Status	ONTWERP
Formaat	A3	Versie	1.0
Datum	01-08-2021	Get.	BK

Legger van de waterkeringen Ringvaartkade van de Zuidplaspolder

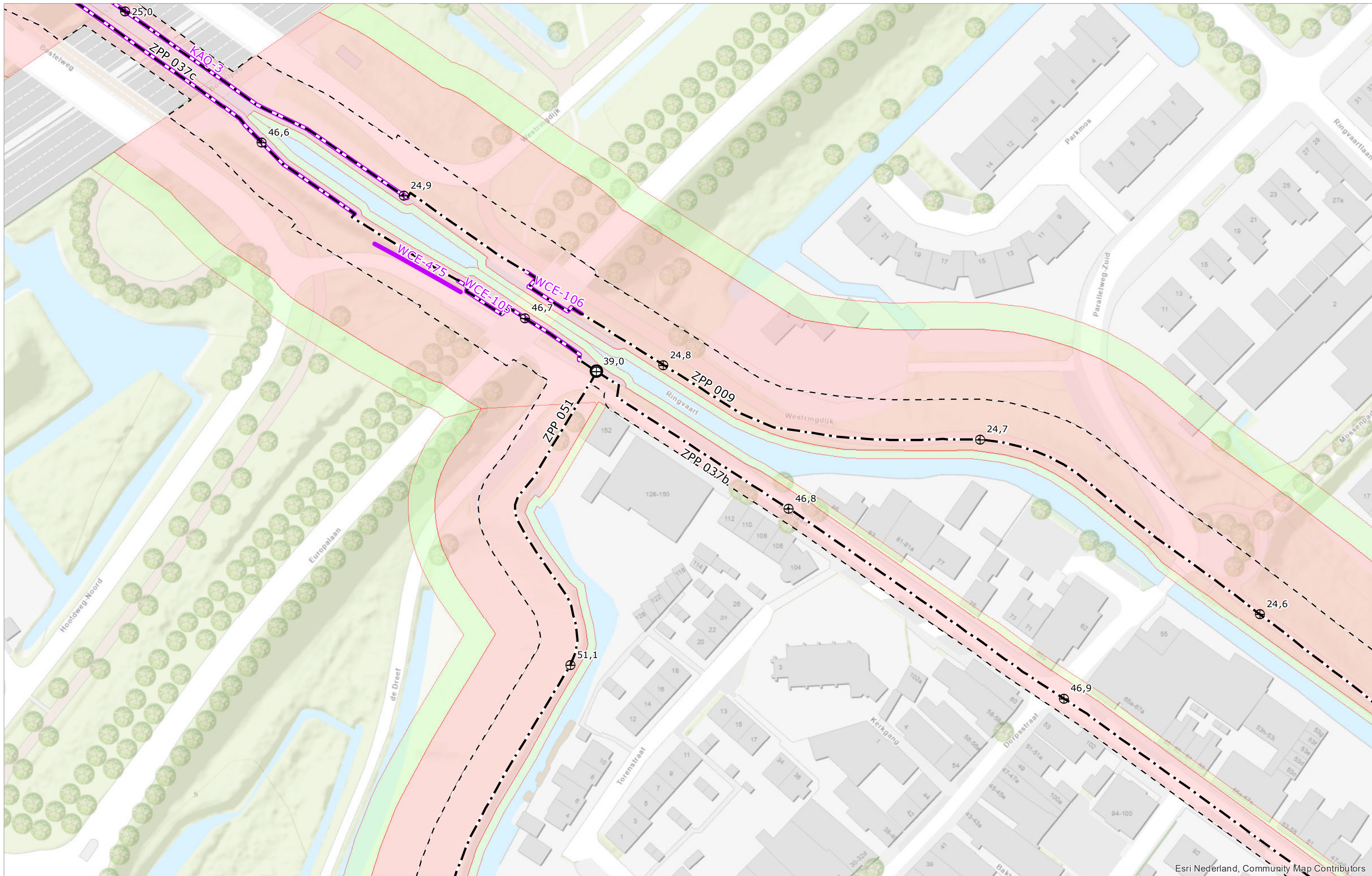


Esri Nederland, Community Map Contributors










 Referentiepunt	 Grens bebouwingsvrije zone	 Kernzone
 Begin-/einde dijkvak	 As waterkering	 Bescheringszone binnen
	 Waterkerende constructie	 Bescheringszone buiten

Schaal	1:1.000	Status	ONTWERP
Formaat	A3	Versie	1.0
Datum	01-08-2021	Get.	BK

Legger van de waterkeringen Ringvaartkade van de Zuidplaspolder



Esri Nederland, Community Map Contributors

	Referentiepunt		Grens bebouwingsvrije zone		Kernzone
	Begin-/einde dijkvak		As waterkering		Beschermingszone binnen
			Waterkerende constructie		Beschermingszone buiten

Schaal	1:1.000	Status	ONTWERP
Formaat	A3	Versie	1.0
Datum	01-08-2021	Get.	BK

Legger van de waterkeringen Ringvaartkade van de Zuidplaspolder

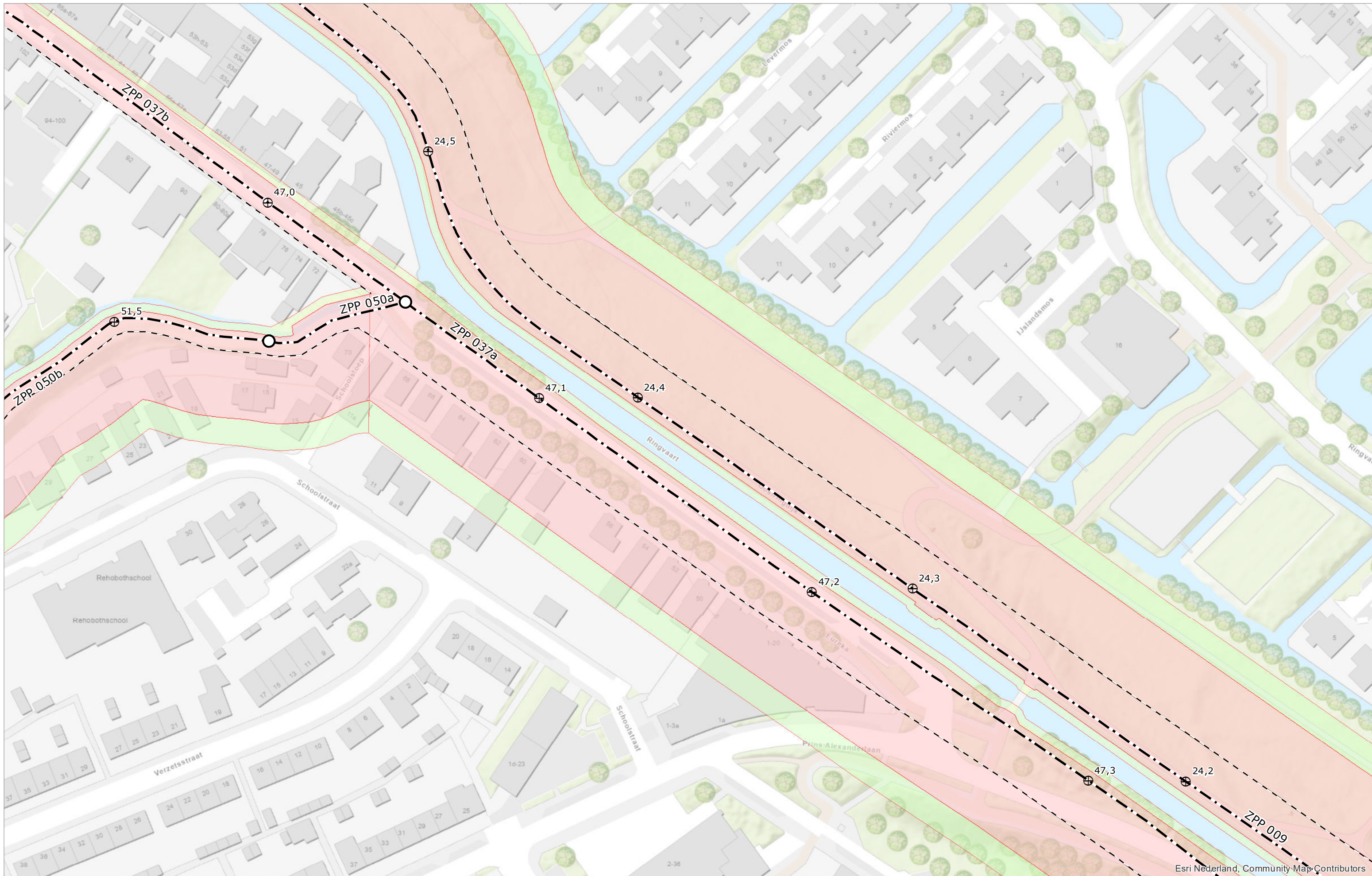


Esri Nederland, Community Map Contributors










⊕	Referentiepunt	- - -	Grens bebouwingsvrije zone	Red	Kernzone
○	Begin-/einde dijkvak	- · - · -	As waterkering	Light Green	Bescheringszone binnen
↑		—	Waterkerende constructie	Yellow-Green	Bescheringszone buiten

Schaal	1:1.000	Status	ONTWERP
Formaat	A3	Versie	1.0
Datum	01-08-2021	Get.	BK

Legger van de waterkeringen Ringvaartkade van de Zuidplaspolder

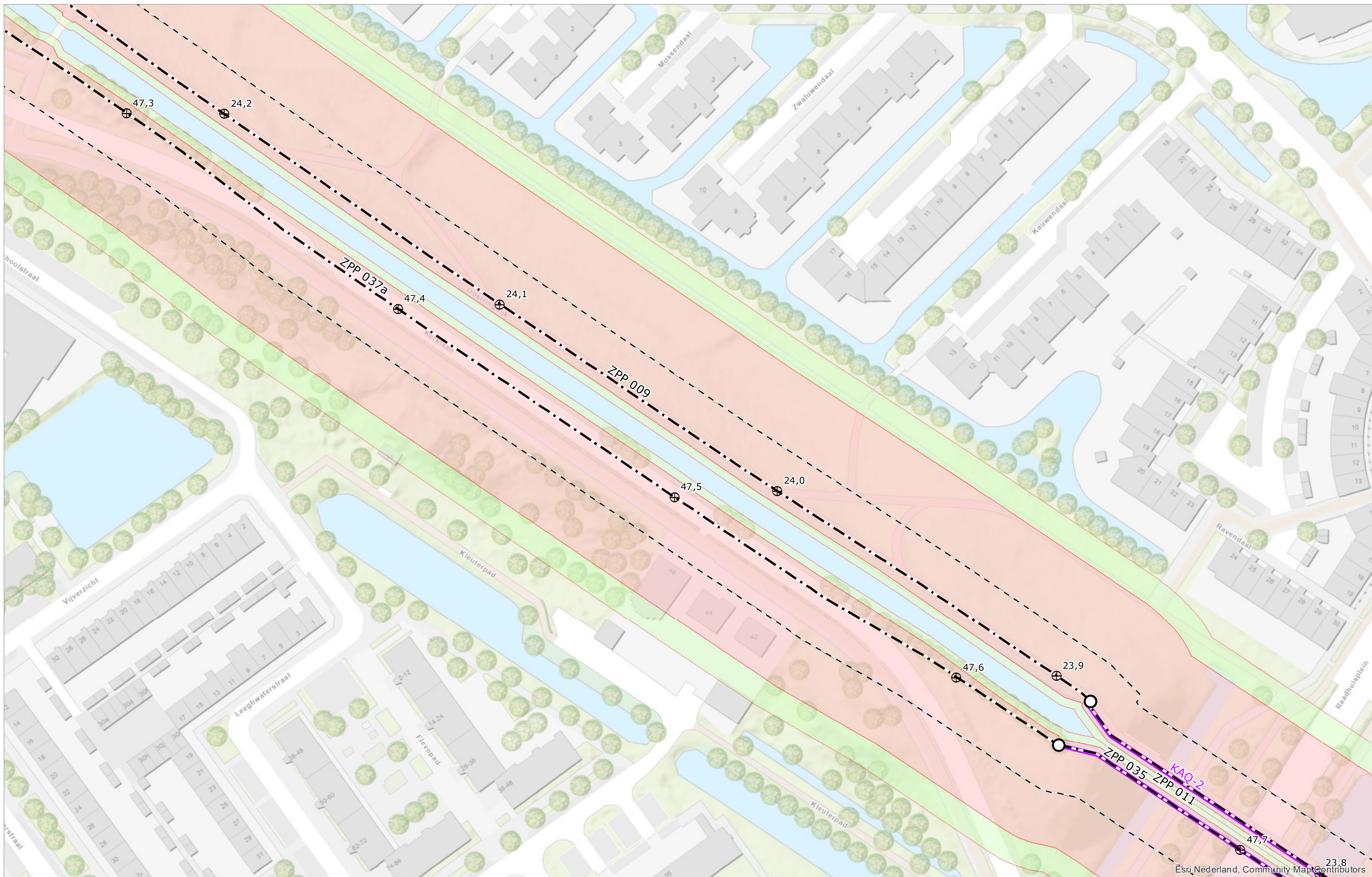


Esri Nederland, Community Map Contributors










 Referentiepunt	 Grens bebouwingsvrije zone	 Kernzone
 Begin-/einde dijkvak	 As waterkering	 Beschermingszone binnen
	 Waterkerende constructie	 Beschermingszone buiten

Schaal	1:1.000	Status	ONTWERP
Formaat	A3	Versie	1.0
Datum	01-08-2021	Get.	BK

Legger van de waterkeringen Ringvaartkade van de Zuidplaspolder

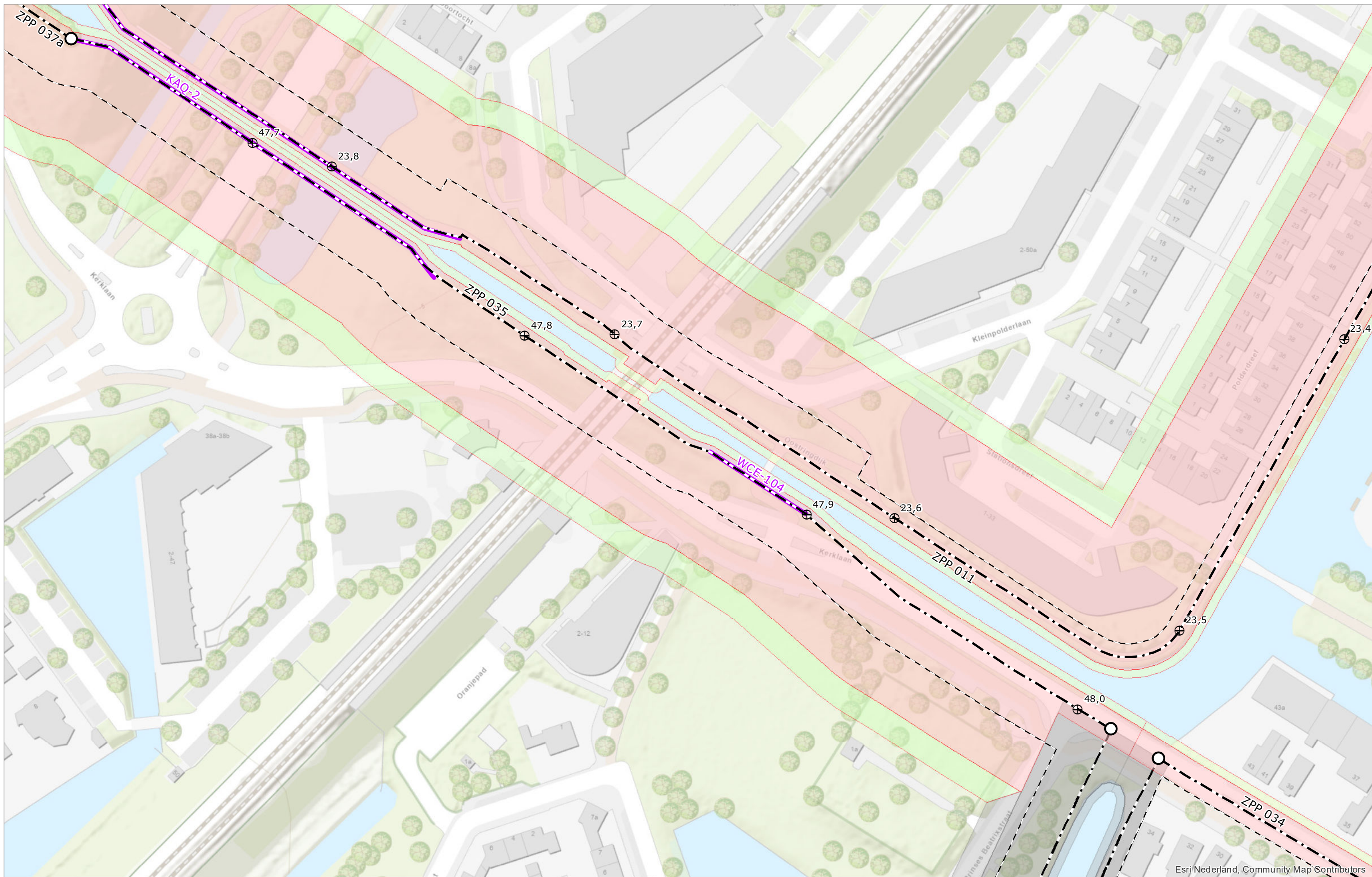


Esri, Nederland, Community Map Contributors










	Referentiepunt		Grens bebouwingsvrije zone		Kernzone
	Begin-/einde dijkvak		As waterkering		Beschermingszone binnen
			Waterkerende constructie		Beschermingszone buiten

Schaal	1:1.000	Status	ONTWERP
Formaat	A3	Versie	1.0
Datum	01-08-2021	Get.	BK

Legger van de waterkeringen Ringvaartkade van de Zuidplaspolder

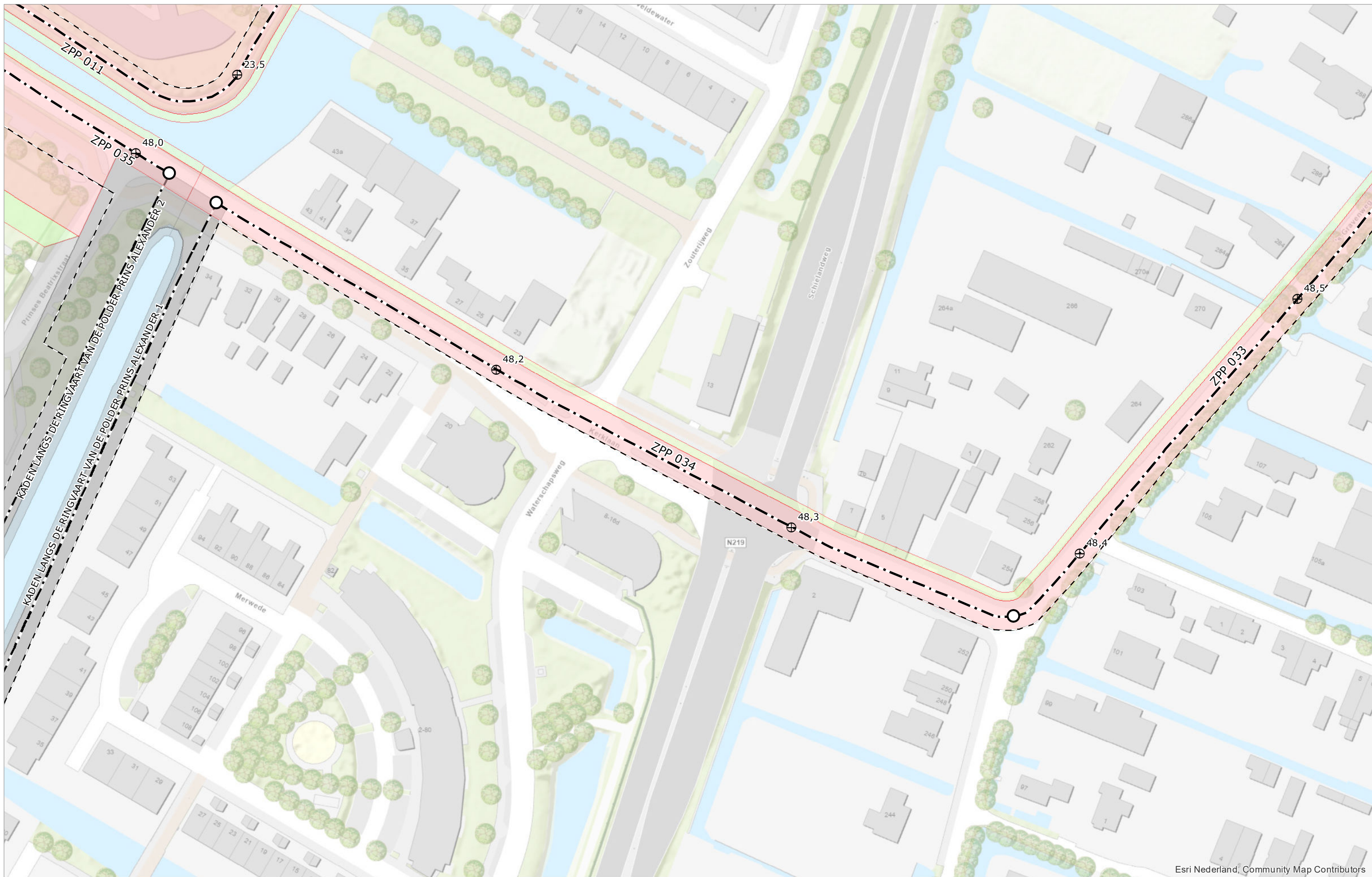


Esri Nederland, Community Map Contributors










 Referentiepunt	 Grens bebouwingsvrije zone	 Kernzone
 Begin-/einde dijkvak	 As waterkering	 Bescheringszone binnen
	 Waterkerende constructie	 Bescheringszone buiten

Schaal	1:1.000	Status	ONTWERP
Formaat	A3	Versie	1.0
Datum	01-08-2021	Get.	BK

Legger van de waterkeringen Ringvaartkade van de Zuidplaspolder



Esri Nederland, Community Map Contributors










	Referentiepunt		Grens bebouwingsvrije zone		Kernzone
	Begin-/einde dijkvak		As waterkering		Beschermingszone binnen
			Waterkerende constructie		Beschermingszone buiten

Schaal	1:1.000	Status	ONTWERP
Formaat	A3	Versie	1.0
Datum	01-08-2021	Get.	BK

Legger van de waterkeringen Ringvaartkade van de Zuidplaspolder



Esri Nederland, Community Map Contributors










 Referentiepunt	 Grens bebouwingvrije zone	 Kernzone
 Begin-/einde dijkvak	 As waterkering	 Beschermszone binnen
	 Waterkerende constructie	 Beschermszone buiten

Schaal	1:1.000	Status	ONTWERP
Formaat	A3	Versie	1.0
Datum	01-08-2021	Get.	BK

Legger van de waterkeringen Ringvaartkade van de Zuidplaspolder



Esri Nederland, Community Map Contributors










	Referentiepunt		Grens bebouwingvrije zone		Kernzone
	Begin-/einde dijkvak		As waterkering		Beschermszone binnen
			Waterkerende constructie		Beschermszone buiten

Schaal	1:1.000	Status	ONTWERP
Formaat	A3	Versie	1.0
Datum	01-08-2021	Get.	BK

Legger van de waterkeringen
 Ringvaartkade van de Zuidplaspolder

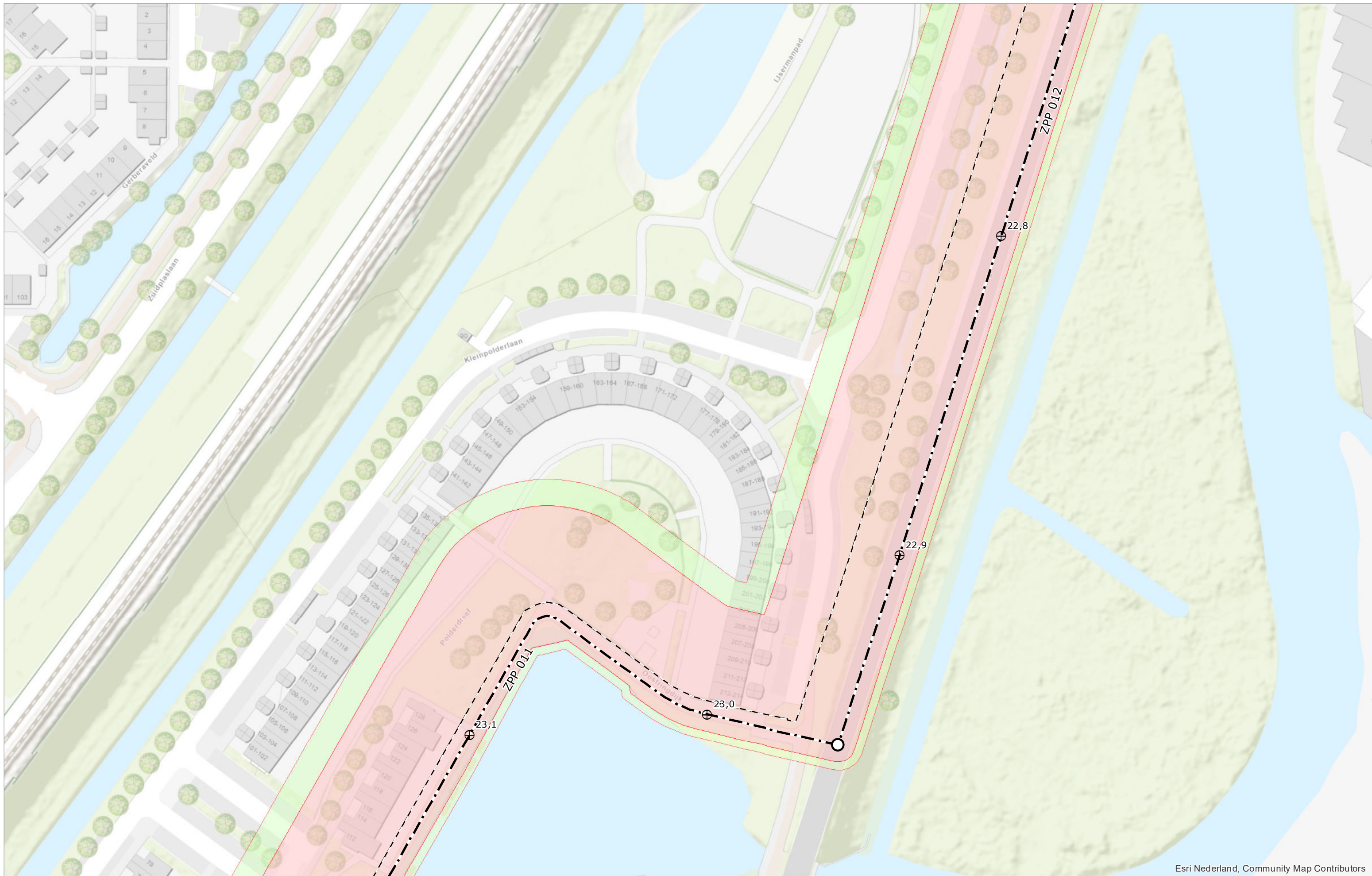


Esri Nederland, Community Map Contributors










	Referentiepunt		Grens bebouwingsvrije zone		Kernzone
	Begin-/einde dijkvak		As waterkering		Bescheringszone binnen
			Waterkerende constructie		Bescheringszone buiten

Schaal	1:1.000	Status	ONTWERP
Formaat	A3	Versie	1.0
Datum	01-08-2021	Get.	BK

Legger van de waterkeringen Ringvaartkade van de Zuidplaspolder

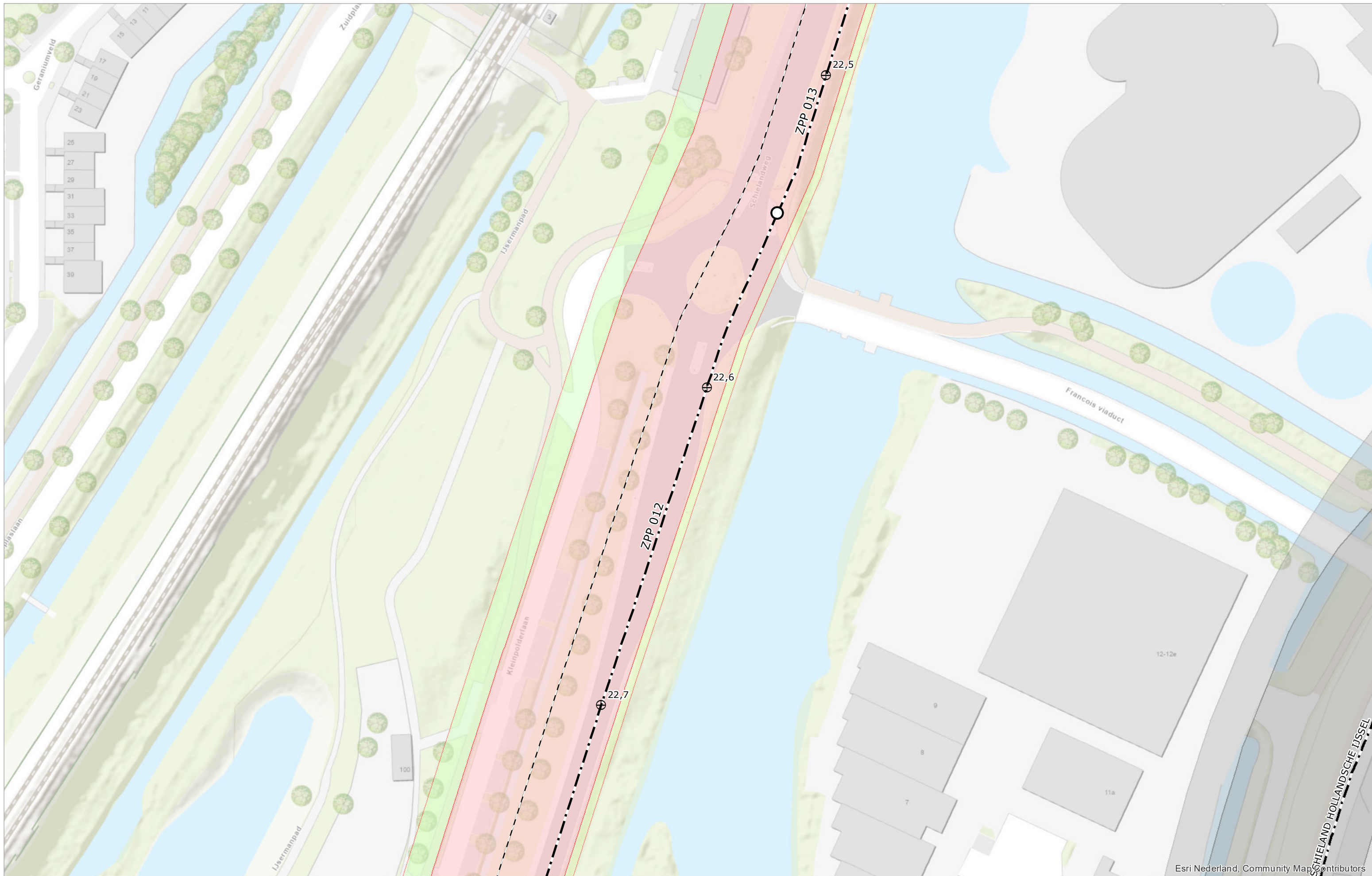


Esri Nederland, Community Map Contributors

	Referentiepunt		Grens bebouwingsvrije zone		Kernzone
	Begin-/einde dijkvak		As waterkering		Beschermingszone binnen
			Waterkerende constructie		Beschermingszone buiten

Schaal	1:1.000	Status	ONTWERP
Formaat	A3	Versie	1.0
Datum	01-08-2021	Get.	BK

Legger van de waterkeringen Ringvaartkade van de Zuidplaspolder

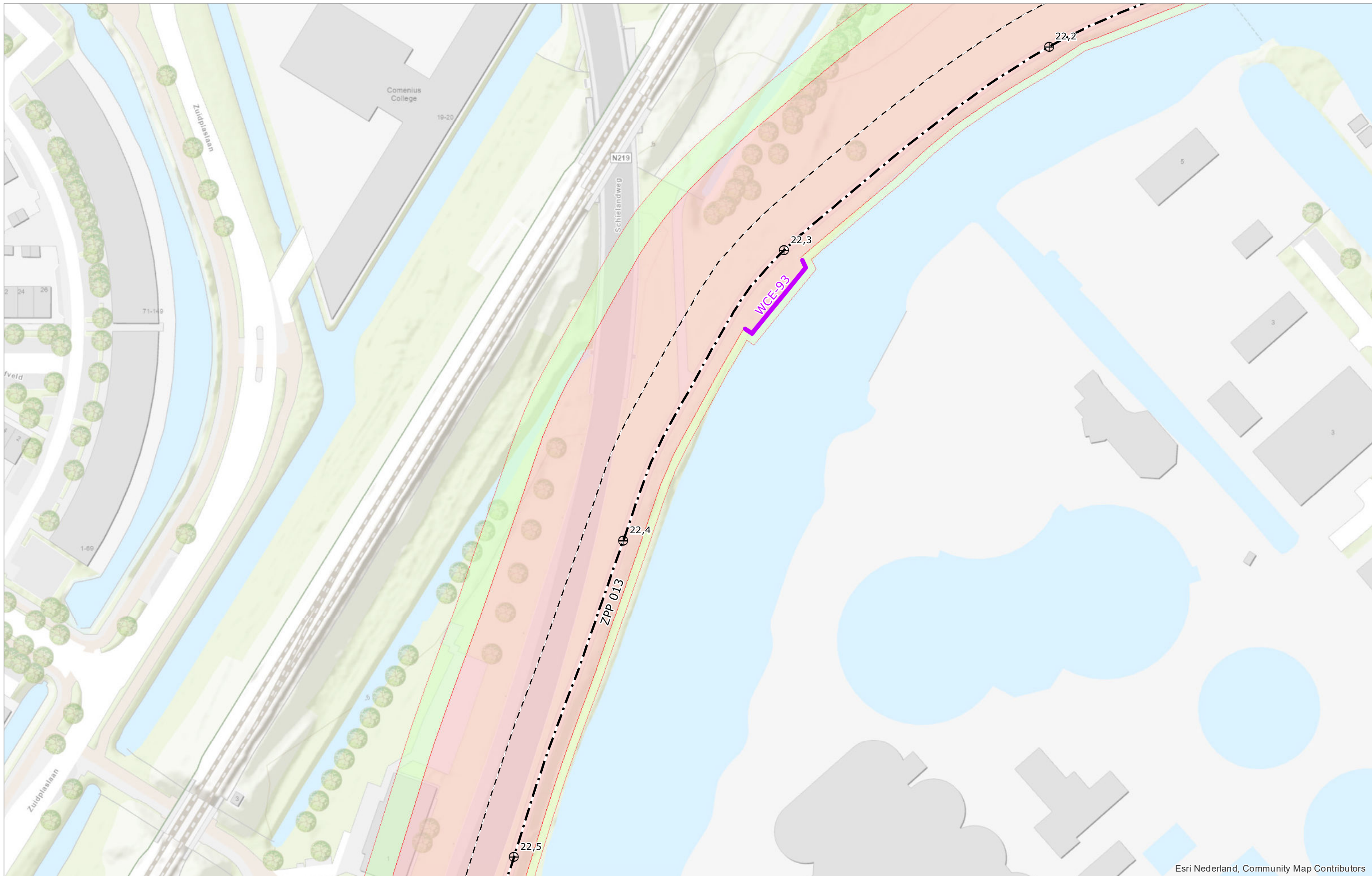


Esri Nederland, Community Map Contributors

⊕	Referentiepunt	- - -	Grens bebouwingsvrije zone	Red	Kernzone
○	Begin-/einde dijkvak	- · - · -	As waterkering	Green	Beschermingszone binnen
↑		—	Waterkerende constructie	Yellow	Beschermingszone buiten

Schaal	1:1.000	Status	ONTWERP
Formaat	A3	Versie	1.0
Datum	01-08-2021	Get.	BK

Legger van de waterkeringen Ringvaartkade van de Zuidplaspolder

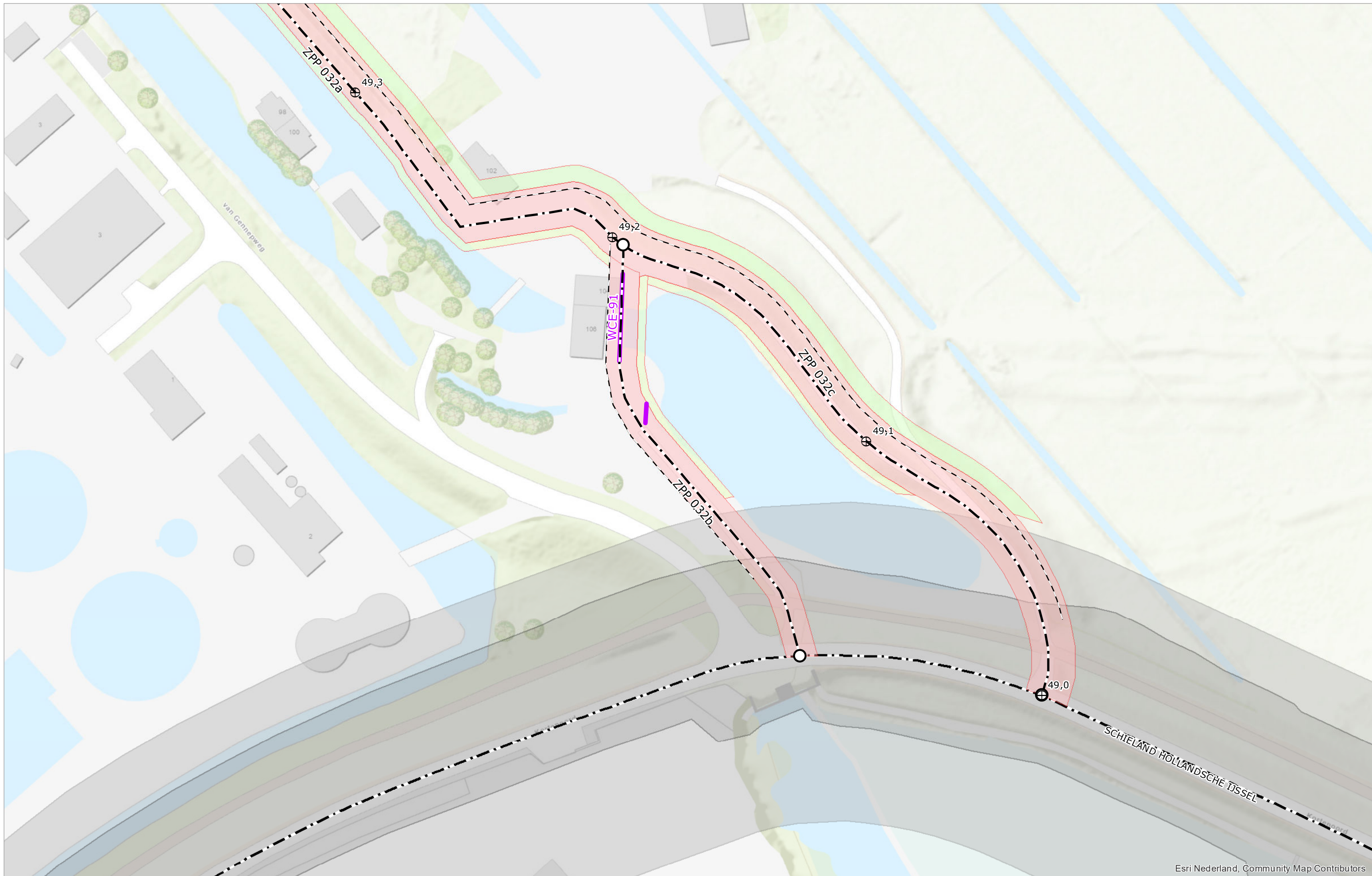


Esri Nederland, Community Map Contributors










⊕ Referentiepunt	- - - Grens bebouwingsvrije zone	■ Kernzone
○ Begin-/einde dijkvak	- · - · As waterkering	■ Bescheringszone binnen
↑	— Waterkerende constructie	■ Bescheringszone buiten

Schaal	1:1.000	Status	ONTWERP
Formaat	A3	Versie	1.0
Datum	01-08-2021	Get.	BK

Legger van de waterkeringen Ringvaartkade van de Zuidplaspolder

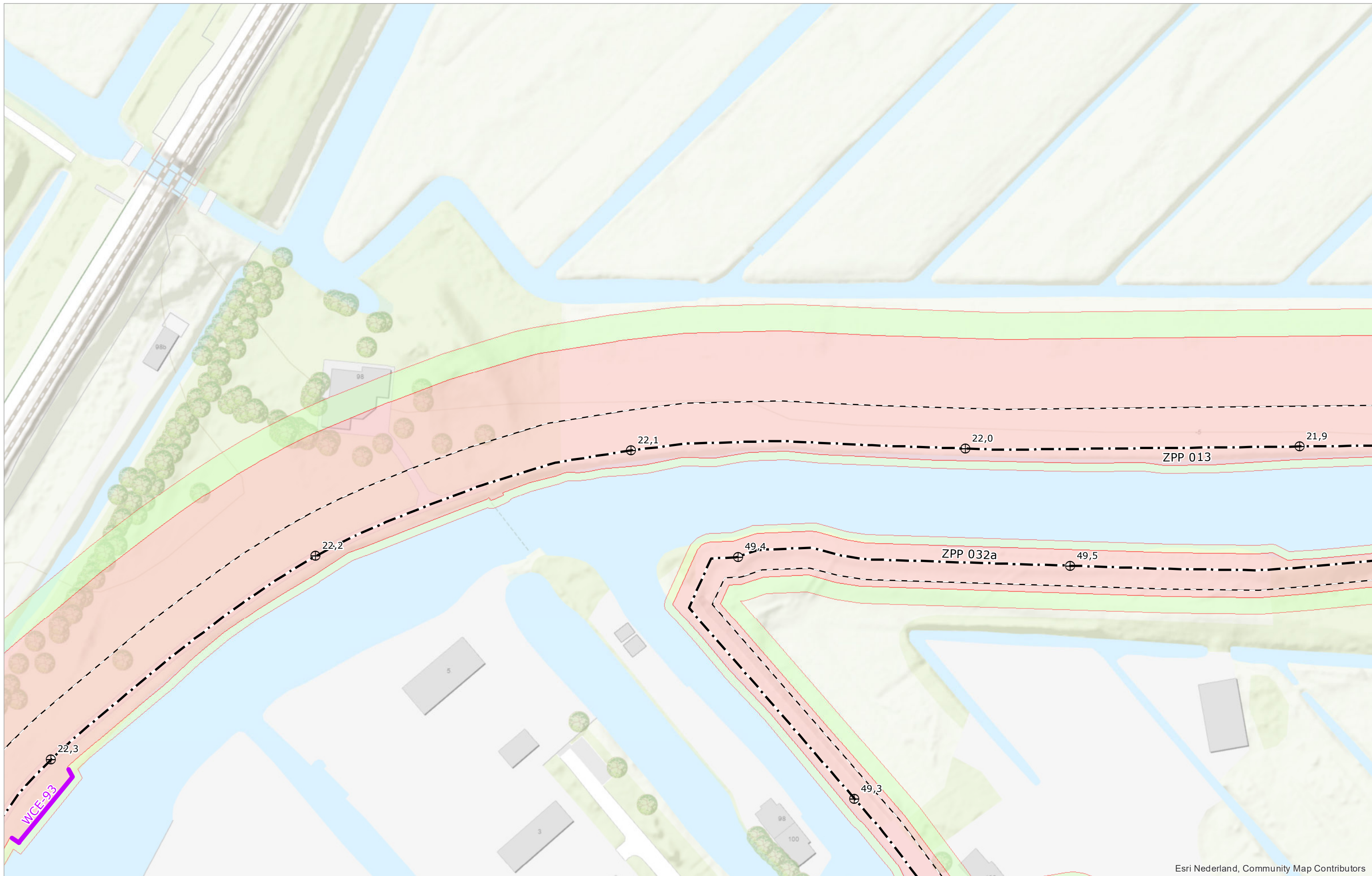


Esri Nederland, Community Map Contributors










 Referentiepunt	 Grens bebouwingsvrije zone	 Kernzone
 Begin-/einde dijkvak	 As waterkering	 Beschermingszone binnen
	 Waterkerende constructie	 Beschermingszone buiten

Schaal	1:1.000	Status	ONTWERP
Formaat	A3	Versie	1.0
Datum	01-08-2021	Get.	BK

Legger van de waterkeringen Ringvaartkade van de Zuidplaspolder

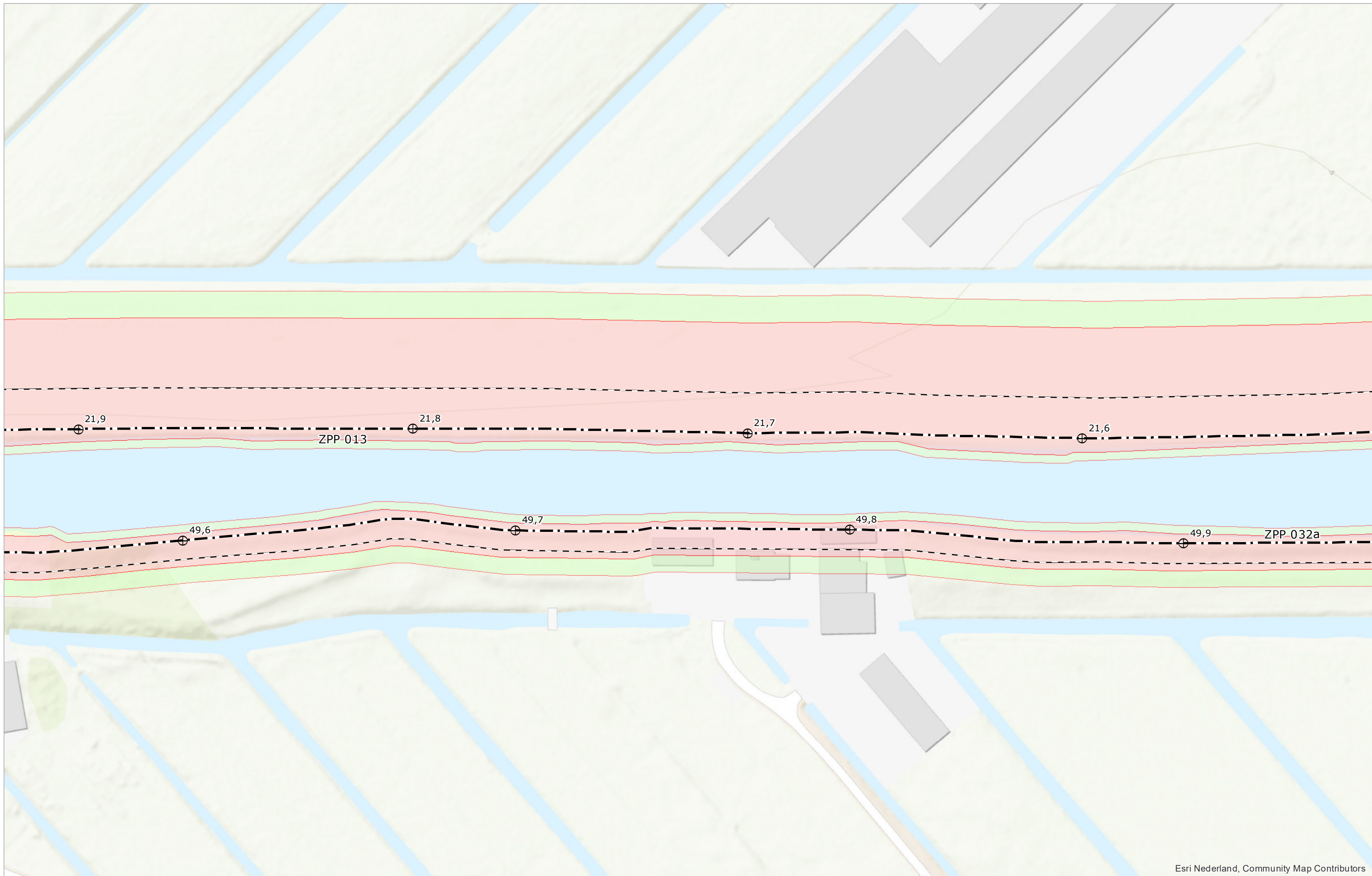


Esri Nederland, Community Map Contributors










 Referentiepunt	 Grens bebouwingvrije zone	 Kernzone
 Begin-/einde dijkvak	 As waterkering	 Bescheringszone binnen
	 Waterkerende constructie	 Bescheringszone buiten

Schaal	1:1.000	Status	ONTWERP
Formaat	A3	Versie	1.0
Datum	01-08-2021	Get.	BK

Legger van de waterkeringen Ringvaartkade van de Zuidplaspolder

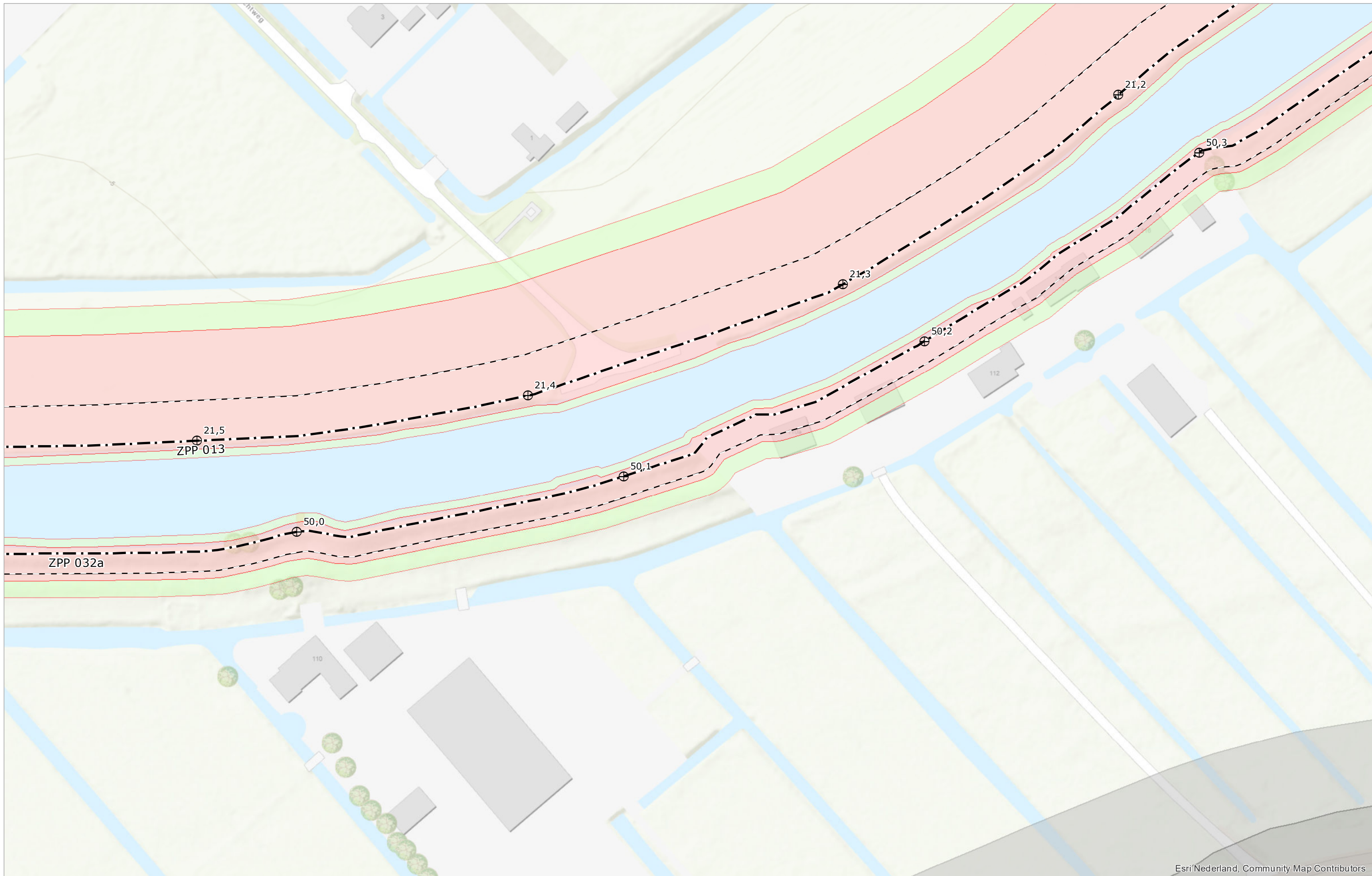


Esri Nederland, Community Map Contributors

 Referentiepunt	 Grens bebouwingsvrije zone	 Kernzone
 Begin-/einde dijkvak	 As waterkering	 Beschermszone binnen
	 Waterkerende constructie	 Beschermszone buiten

Schaal	1:1.000	Status	ONTWERP
Formaat	A3	Versie	1.0
Datum	01-08-2021	Get.	BK

Legger van de waterkeringen Ringvaartkade van de Zuidplaspolder

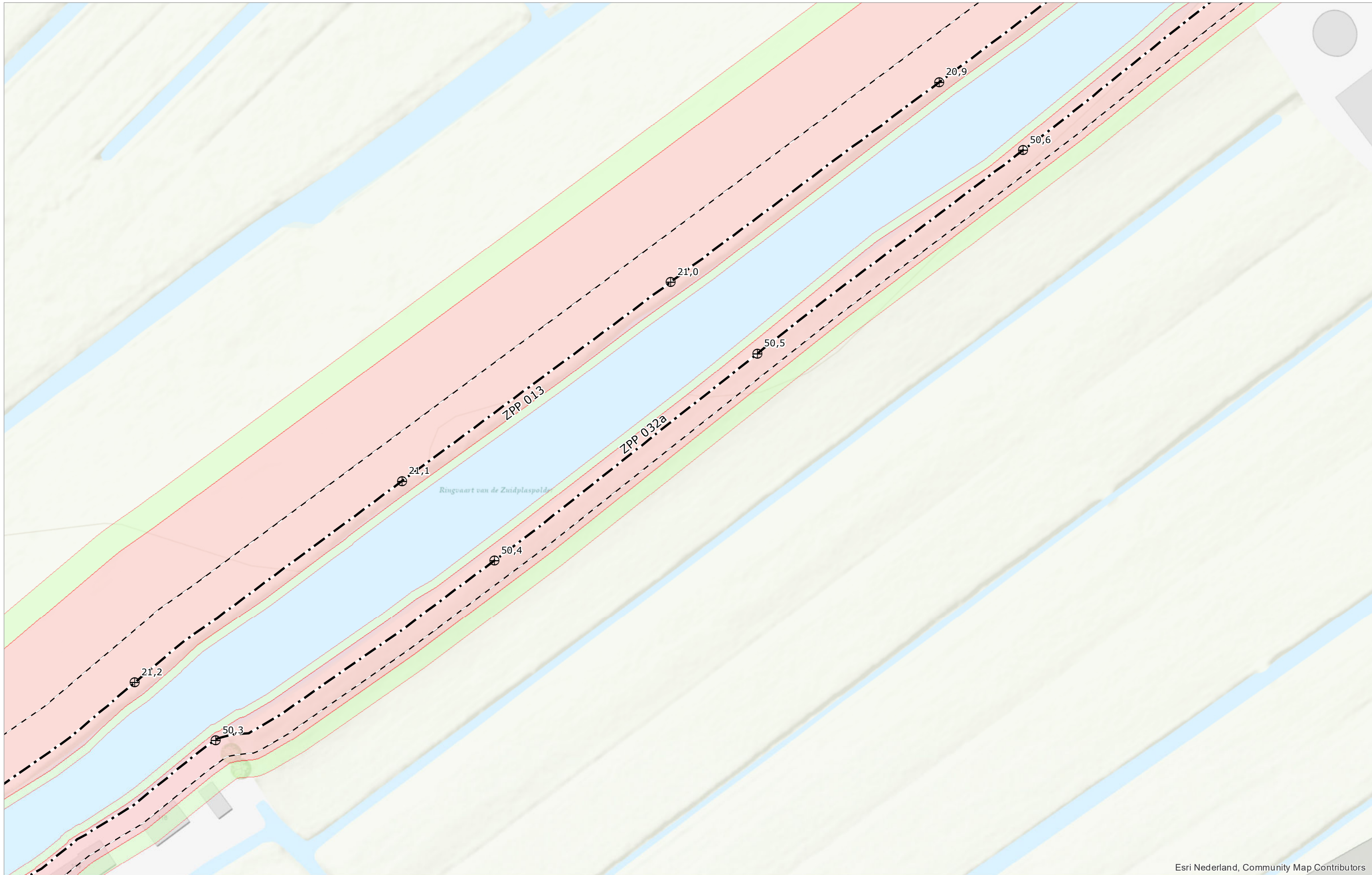


Esri Nederland, Community Map Contributors










⊕ Referentiepunt	- - - Grens bebouwingsvrije zone	■ Kernzone
○ Begin-/einde dijkvak	- . - As waterkering	■ Bescheringszone binnen
↑	— Waterkerende constructie	■ Bescheringszone buiten

Schaal	1:1.000	Status	ONTWERP
Formaat	A3	Versie	1.0
Datum	01-08-2021	Get.	BK

Legger van de waterkeringen Ringvaartkade van de Zuidplaspolder

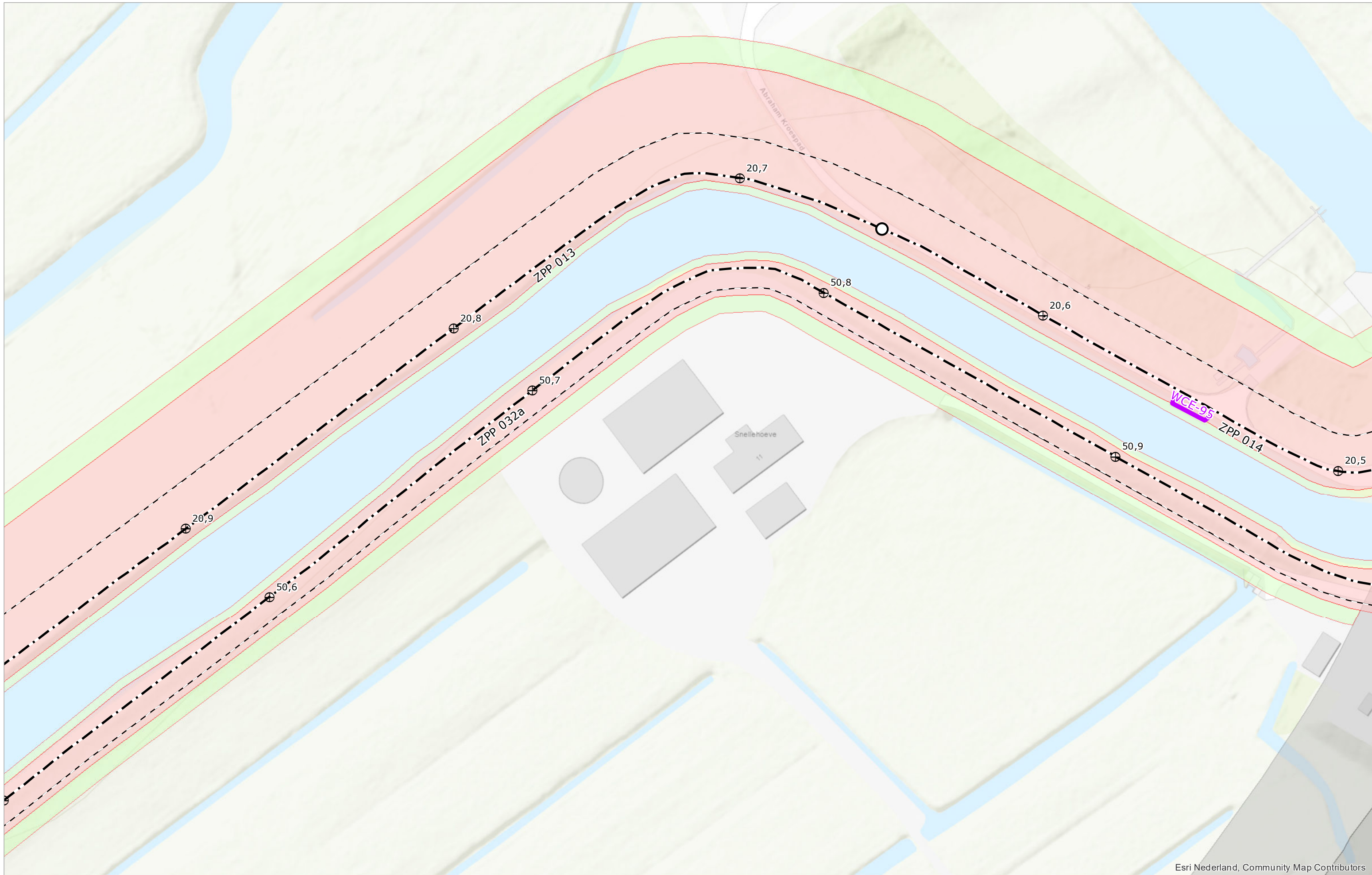


Esri Nederland, Community Map Contributors










	Referentiepunt		Grens bebouwingsvrije zone		Kernzone
	Begin-/einde dijkvak		As waterkering		Bescheringszone binnen
			Waterkerende constructie		Bescheringszone buiten

Schaal	1:1.000	Status	ONTWERP
Formaat	A3	Versie	1.0
Datum	01-08-2021	Get.	BK

Legger van de waterkeringen
Ringvaartkade van de Zuidplaspolder

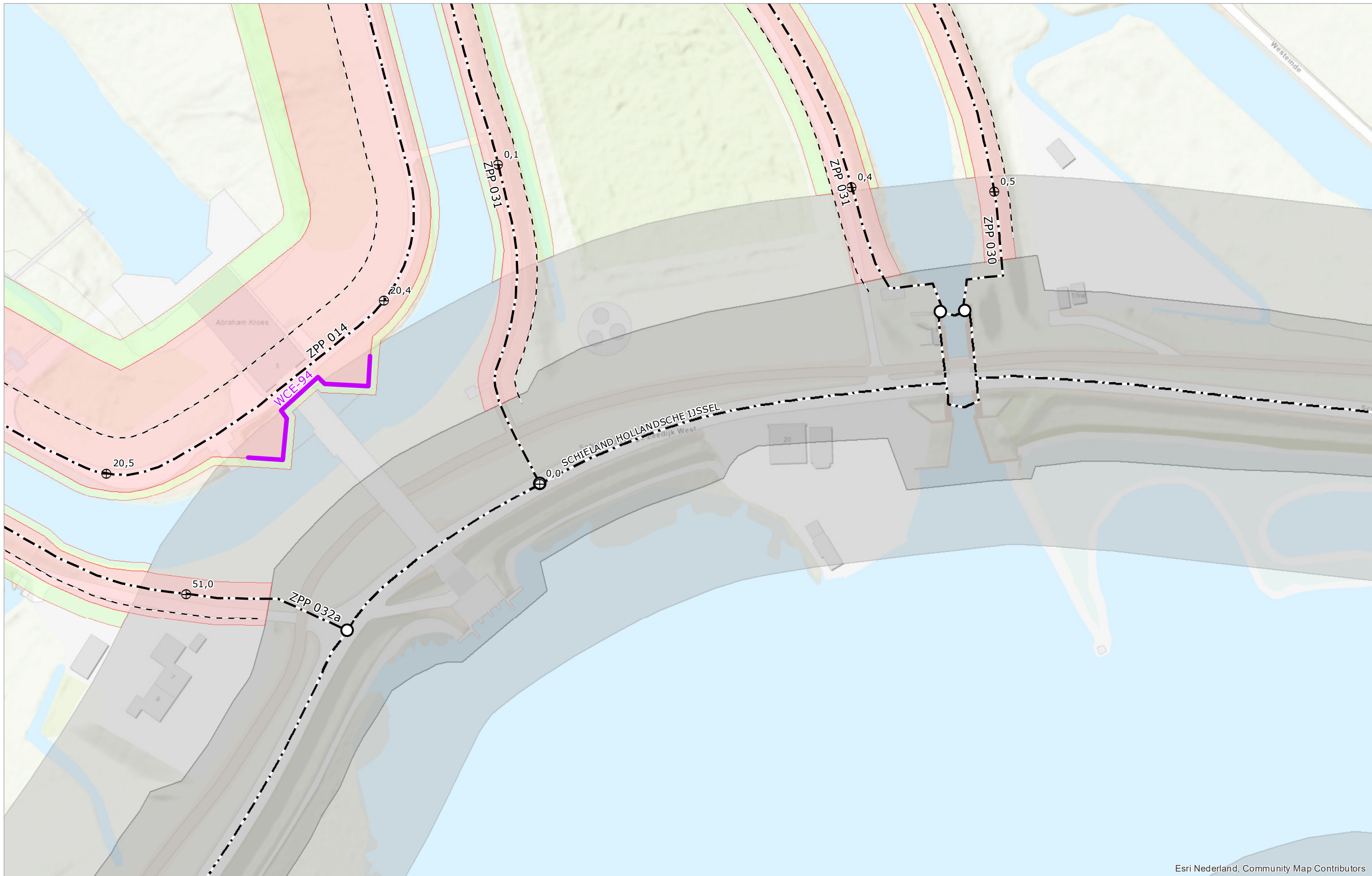


Esri Nederland, Community Map Contributors










	Referentiepunt		Grens bebouwingsvrije zone		Kernzone
	Begin-/einde dijkvak		As waterkering		Beschermingszone binnen
			Waterkerende constructie		Beschermingszone buiten

Schaal	1:1.000	Status	ONTWERP
Formaat	A3	Versie	1.0
Datum	01-08-2021	Get.	BK

Legger van de waterkeringen
 Ringvaartkade van de Zuidplaspolder

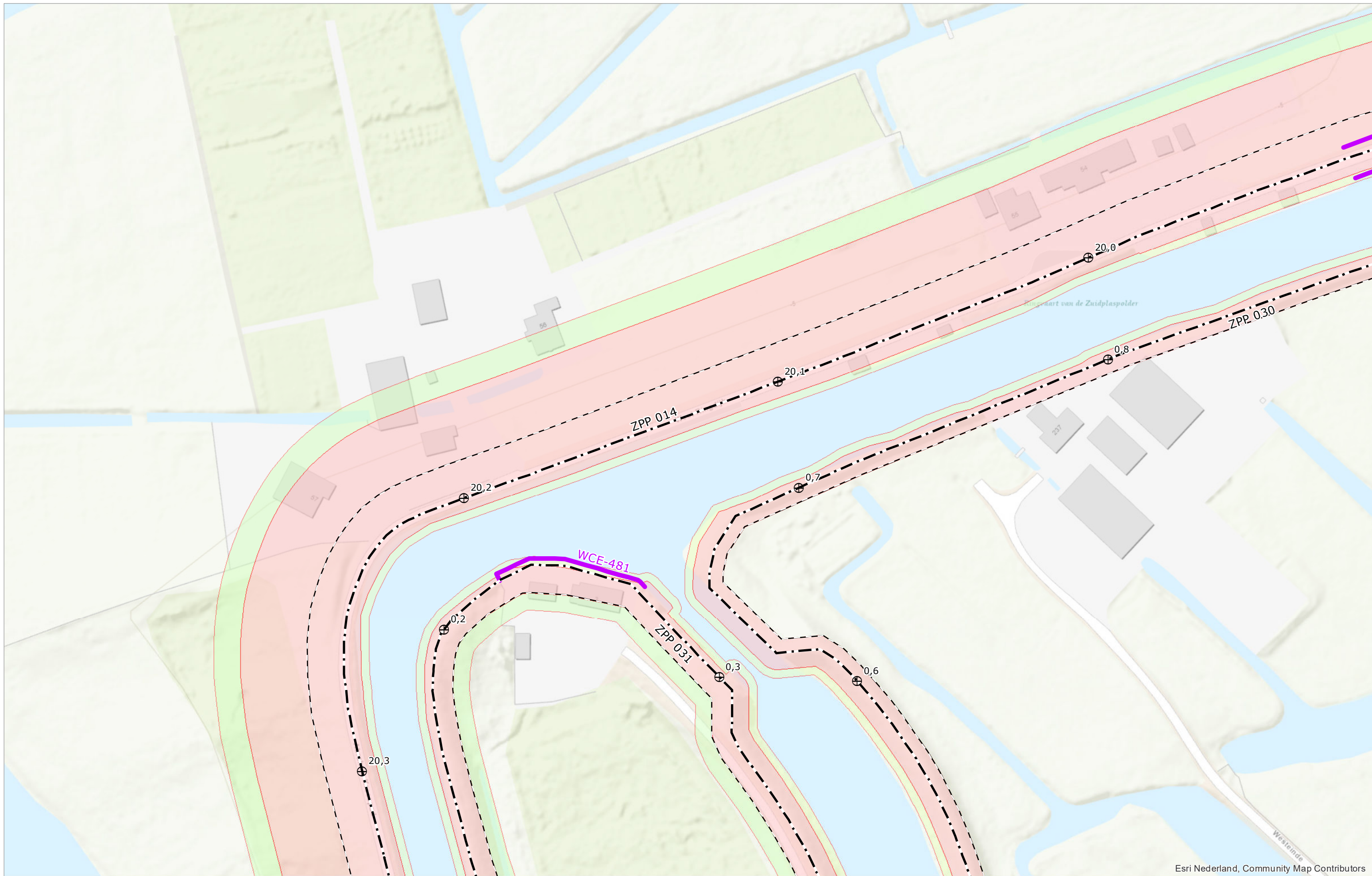


Esri Nederland, Community Map Contributors

	Referentiepunt		Grens bebouwingsvrije zone		Kernzone
	Begin-/einde dijkvak		As waterkering		Beschermingszone binnen
			Waterkerende constructie		Beschermingszone buiten

Schaal	1:1.000	Status	ONTWERP
Formaat	A3	Versie	1.0
Datum	01-08-2021	Get.	BK

Legger van de waterkeringen
 Ringvaartkade van de Zuidplaspolder

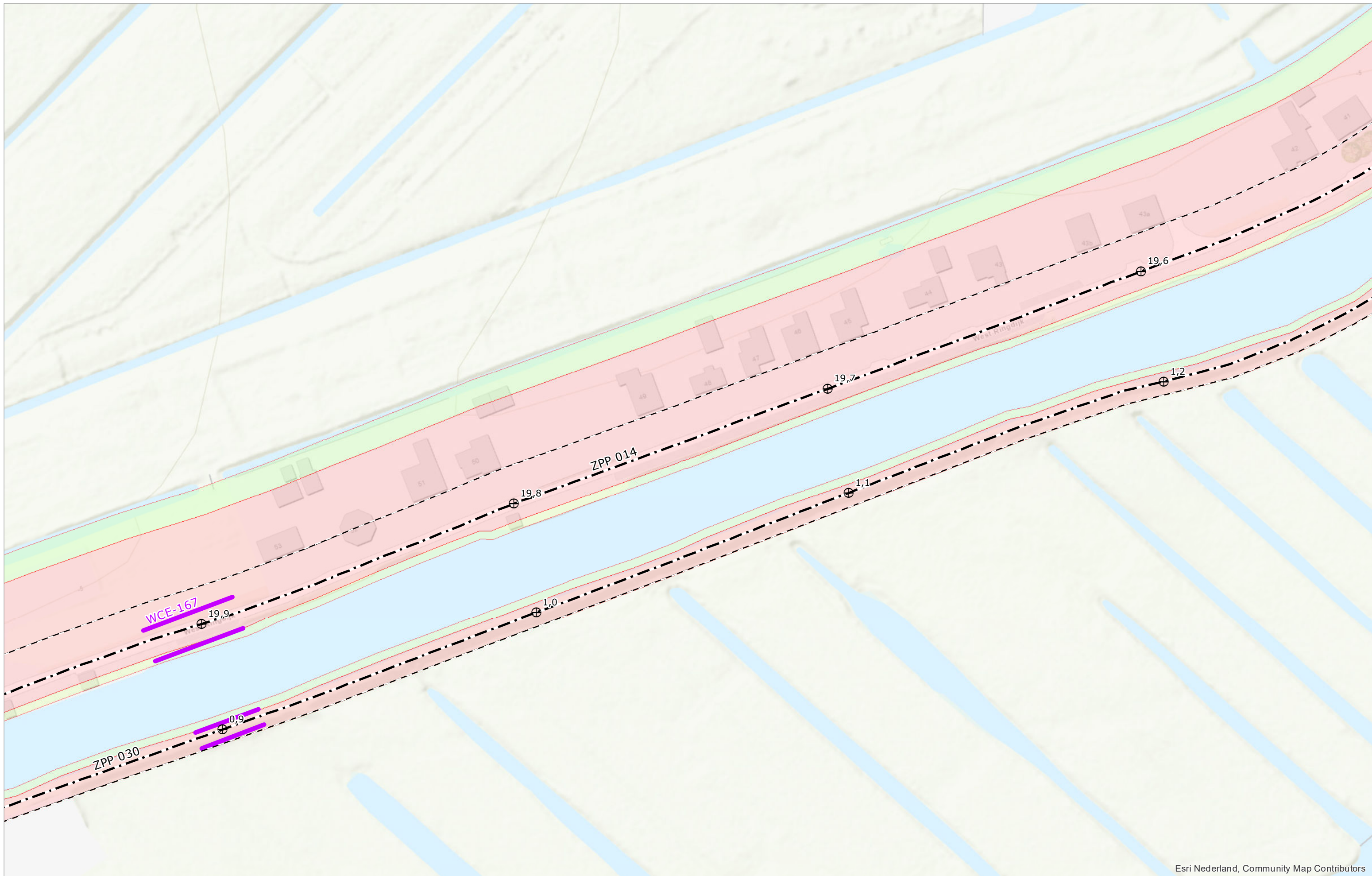


Esri Nederland, Community Map Contributors

⊕	Referentiepunt	- - -	Grens bebouwingsvrije zone	■	Kernzone
○	Begin-/einde dijkvak	- · - · -	As waterkering	■	Beschermingszone binnen
↑		—	Waterkerende constructie	■	Beschermingszone buiten

Schaal	1:1.000	Status	ONTWERP
Formaat	A3	Versie	1.0
Datum	01-08-2021	Get.	BK

Legger van de waterkeringen Ringvaartkade van de Zuidplaspolder

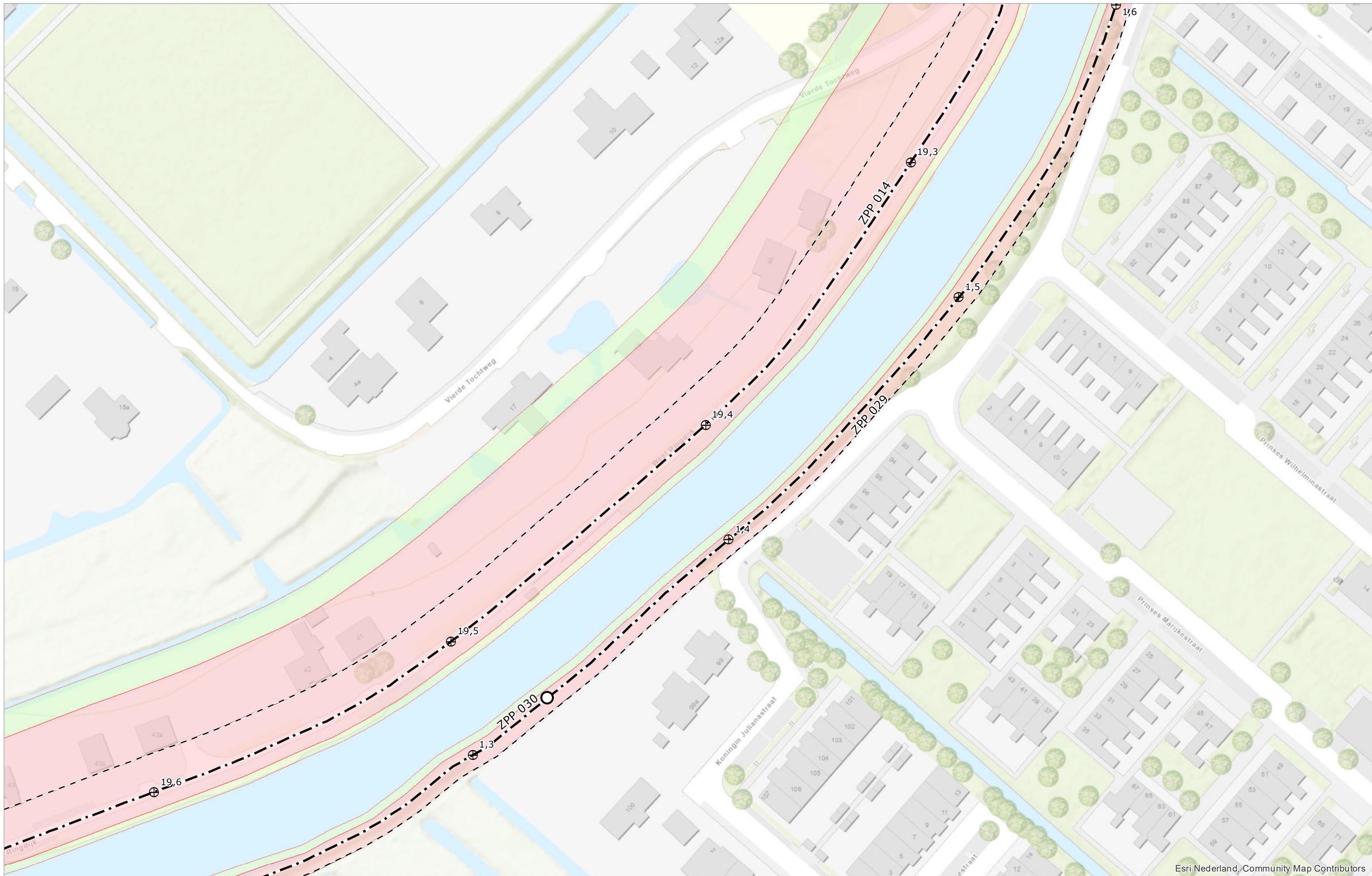


Esri Nederland, Community Map Contributors










⊕	Referentiepunt	- - -	Grens bebouwingsvrije zone	■	Kernzone
○	Begin-/einde dijkvak	- · - · -	As waterkering	■	Beschermingszone binnen
↑		—	Waterkerende constructie	■	Beschermingszone buiten

Schaal	1:1.000	Status	ONTWERP
Formaat	A3	Versie	1.0
Datum	01-08-2021	Get.	BK

Legger van de waterkeringen
 Ringvaartkade van de Zuidplaspolder



Esri Nederland, Community Map Contributors










 Referentiepunt	 Grens bebouwingsvrije zone	 Kernzone
 Begin-/einde dijkvak	 As waterkering	 Beschermingszone binnen
	 Waterkerende constructie	 Beschermingszone buiten

Schaal	1:1.000	Status	ONTWERP
Formaat	A3	Versie	1.0
Datum	01-08-2021	Get.	BK

Legger van de waterkeringen Ringvaartkade van de Zuidplaspolder

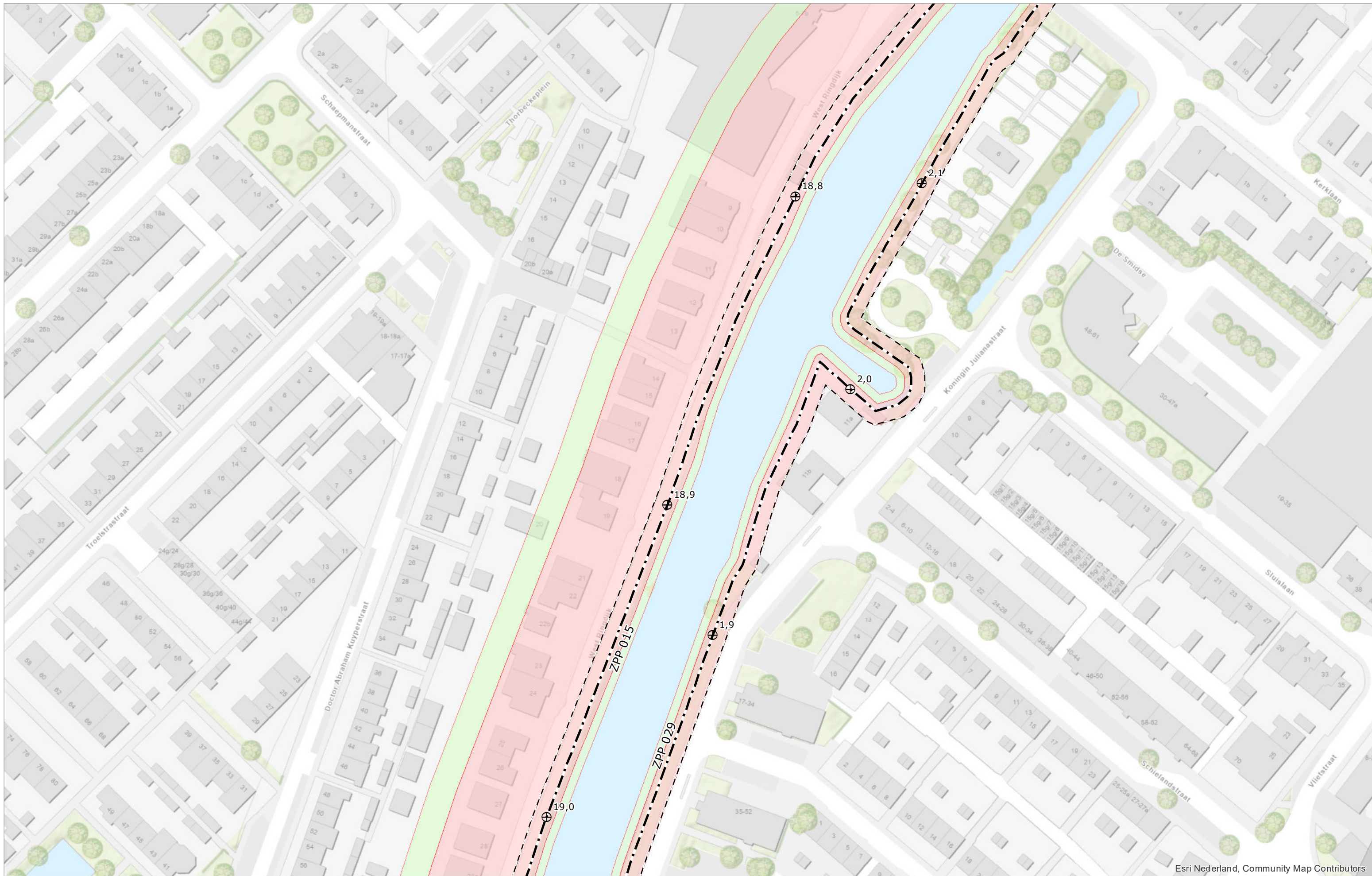


Esri Nederland, Community Map Contributors










 Referentiepunt	 Grens bebouwingsvrije zone	 Kernzone
 Begin-/einde dijkvak	 As waterkering	 Beschermingszone binnen
	 Waterkerende constructie	 Beschermingszone buiten

Schaal	1:1.000	Status	ONTWERP
Formaat	A3	Versie	1.0
Datum	01-08-2021	Get.	BK

Legger van de waterkeringen Ringvaartkade van de Zuidplaspolder

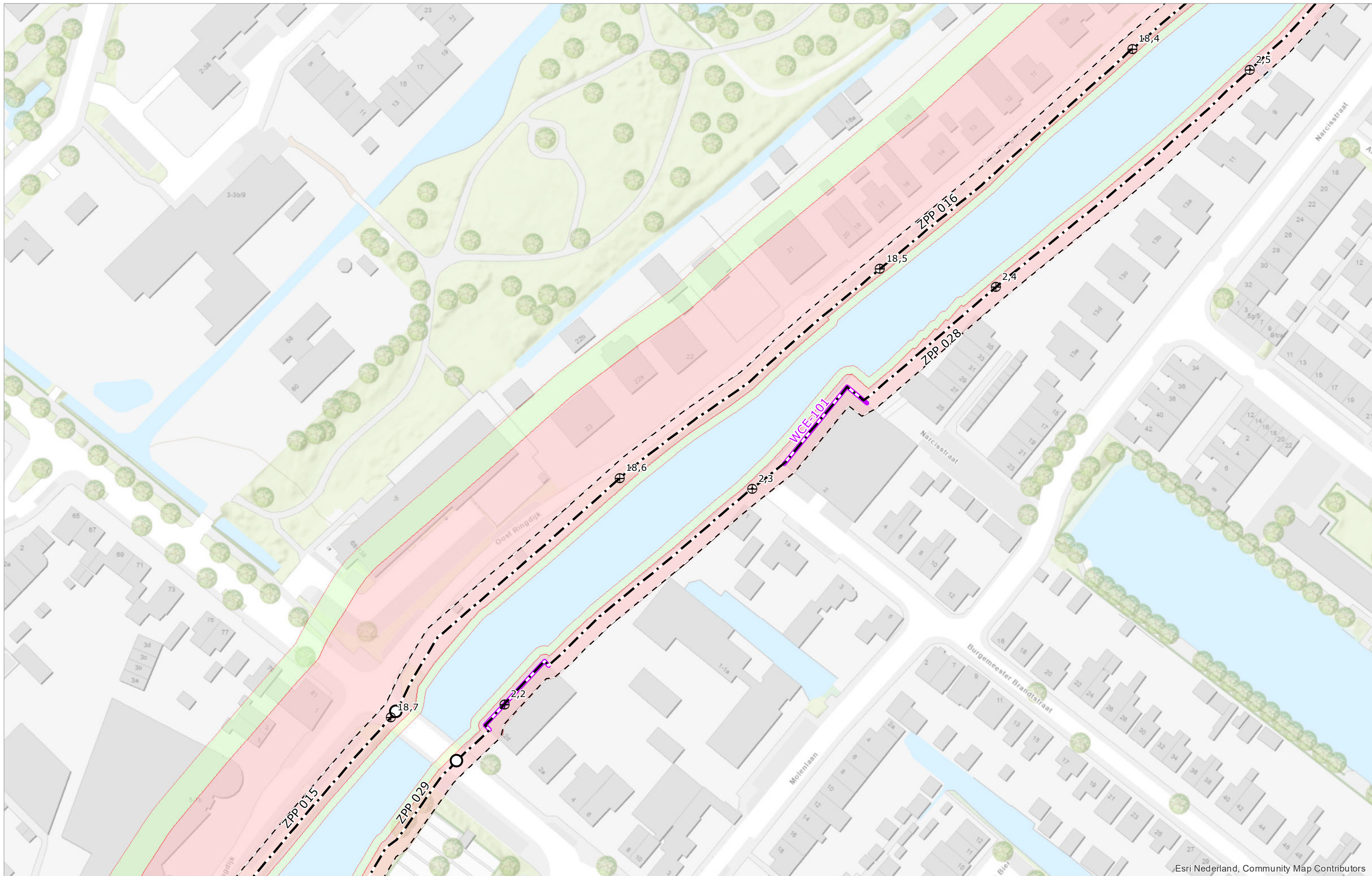


Esri Nederland, Community Map Contributors










 Referentiepunt	 Grens bebouwingsvrije zone	 Kernzone
 Begin-/einde dijkvak	 As waterkering	 Beschermingszone binnen
	 Waterkerende constructie	 Beschermingszone buiten

Schaal	1:1.000	Status	ONTWERP
Formaat	A3	Versie	1.0
Datum	01-08-2021	Get.	BK

Legger van de waterkeringen Ringvaartkade van de Zuidplaspolder

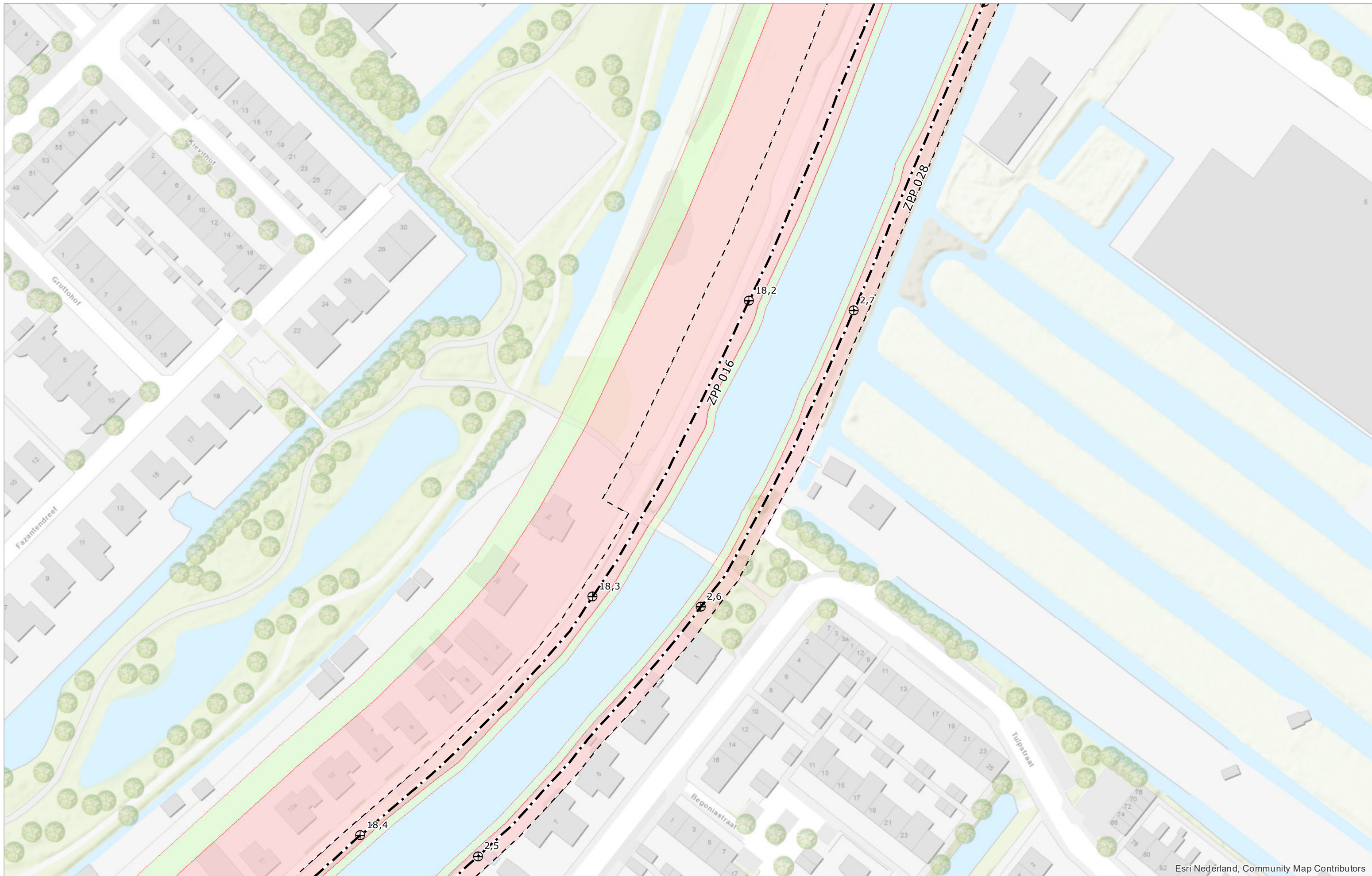


Esri Nederland, Community Map Contributors










	Referentiepunt		Grens bebouwingvrije zone		Kernzone
	Begin-/einde dijkvak		As waterkering		Beschermszone binnen
			Waterkerende constructie		Beschermszone buiten

Schaal	1:1.000	Status	ONTWERP
Formaat	A3	Versie	1.0
Datum	01-08-2021	Get.	BK

Legger van de waterkeringen Ringvaartkade van de Zuidplaspolder

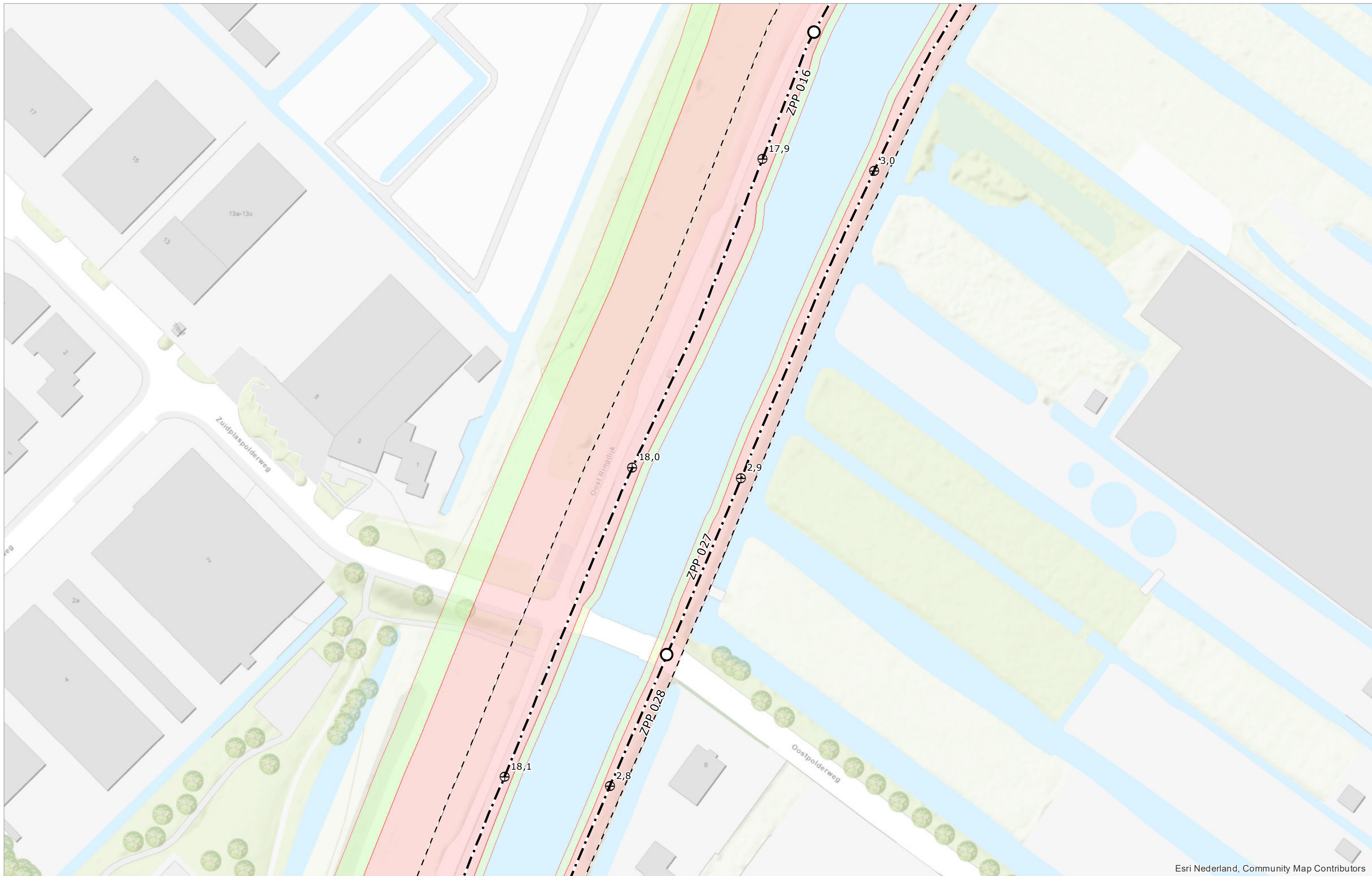


Esri Nederland, Community Map Contributors

	Referentiepunt		Grens bebouwingsvrije zone		Kernzone
	Begin-/einde dijkvak		As waterkering		Bescheringszone binnen
			Waterkerende constructie		Bescheringszone buiten

Schaal	1:1.000	Status	ONTWERP
Formaat	A3	Versie	1.0
Datum	01-08-2021	Get.	BK

Legger van de waterkeringen Ringvaartkade van de Zuidplaspolder

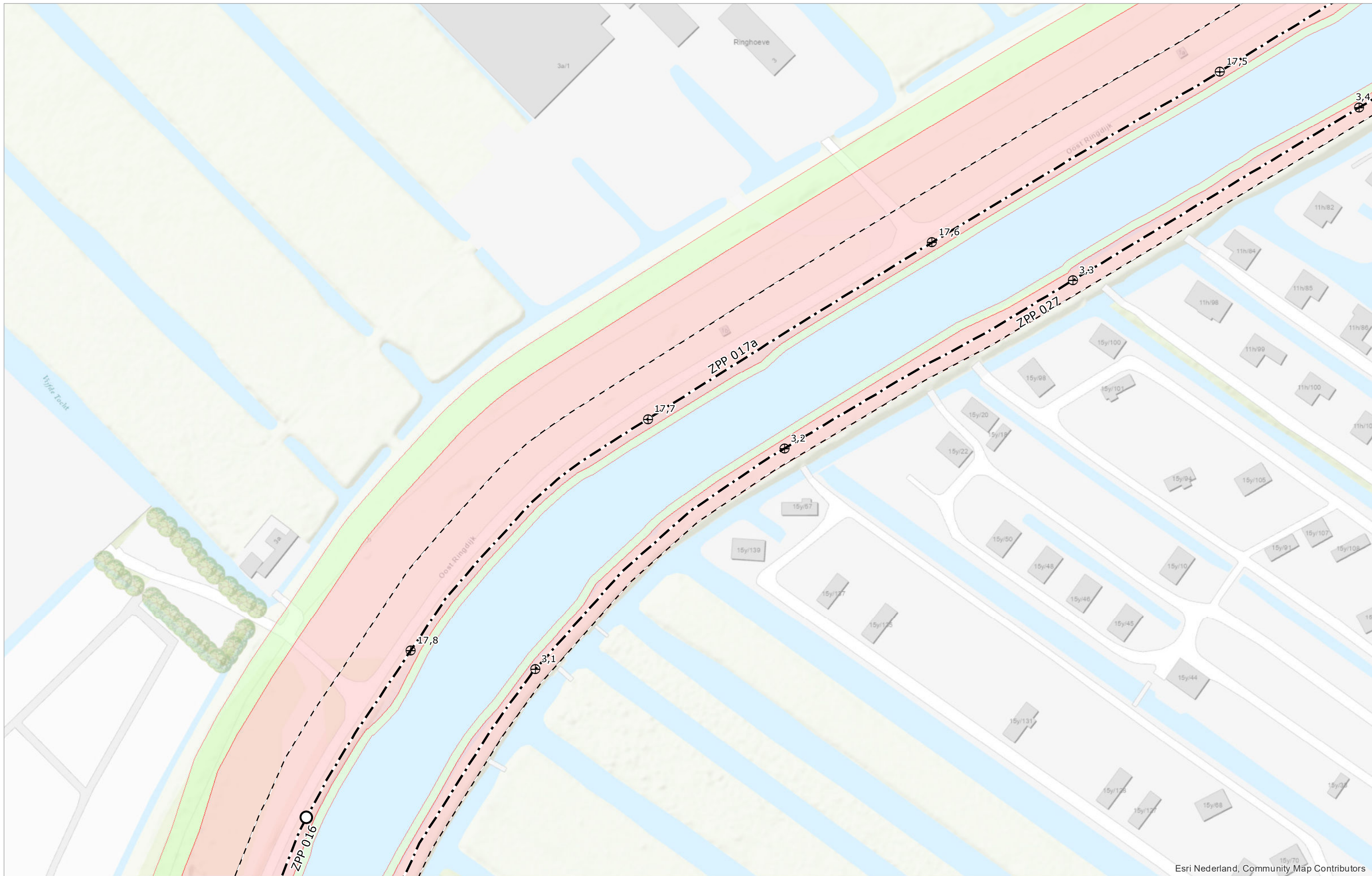


Esri Nederland, Community Map Contributors

⊕	Referentiepunt	- - -	Grens bebouwingsvrije zone	■	Kernzone
○	Begin-/einde dijkvak	- · - · -	As waterkering	■	Beschermingszone binnen
N		—	Waterkerende constructie	■	Beschermingszone buiten

Schaal	1:1.000	Status	ONTWERP
Formaat	A3	Versie	1.0
Datum	01-08-2021	Get.	BK

Legger van de waterkeringen Ringvaartkade van de Zuidplaspolder

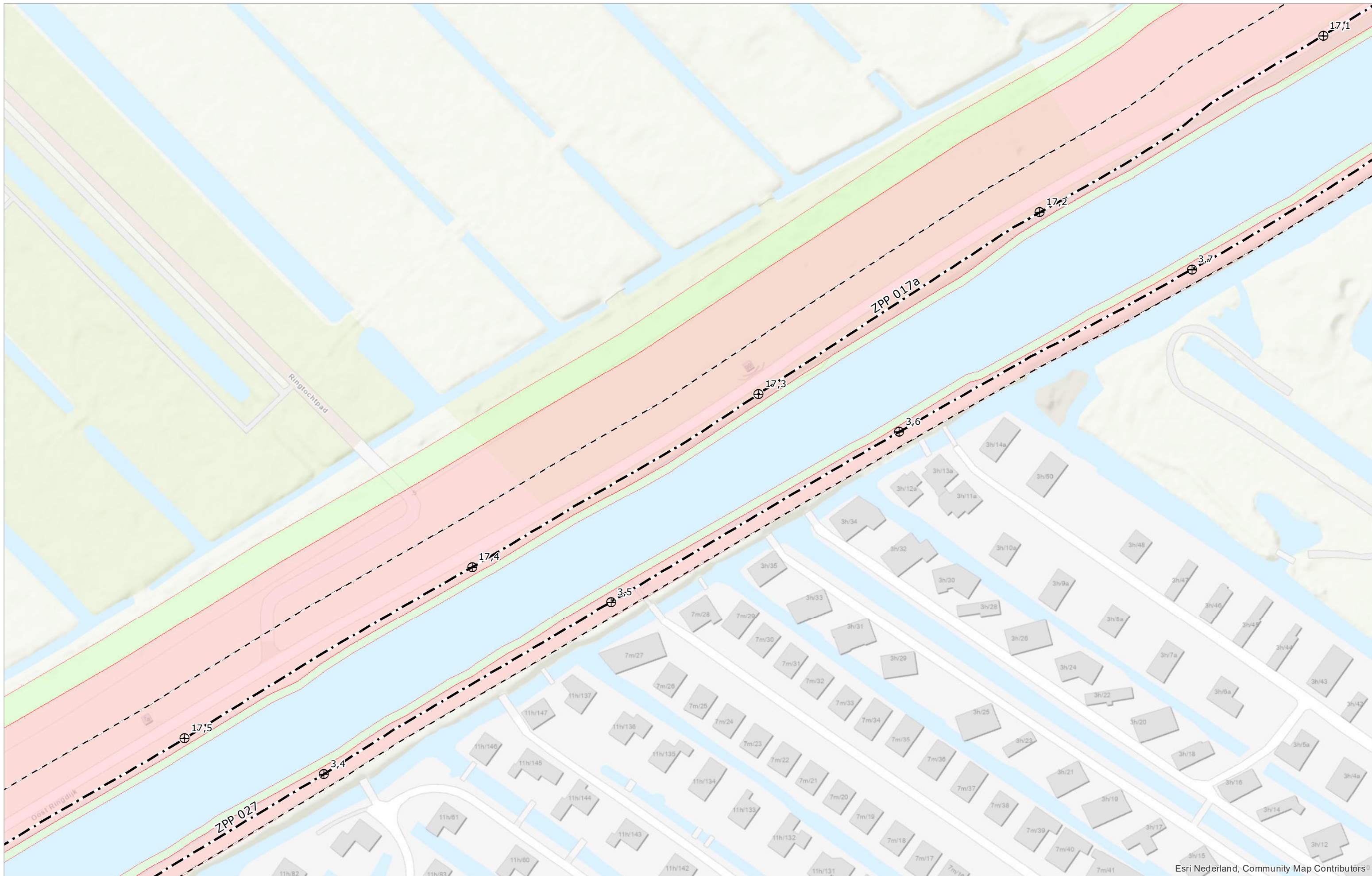


Esri Nederland, Community Map Contributors










⊕	Referentiepunt	- - -	Grens bebouwingsvrije zone	■	Kernzone
○	Begin-/einde dijkvak	- · - · -	As waterkering	■	Bescheringszone binnen
↑		—	Waterkerende constructie	■	Bescheringszone buiten

Schaal	1:1.000	Status	ONTWERP
Formaat	A3	Versie	1.0
Datum	01-08-2021	Get.	BK

Legger van de waterkeringen Ringvaartkade van de Zuidplaspolder

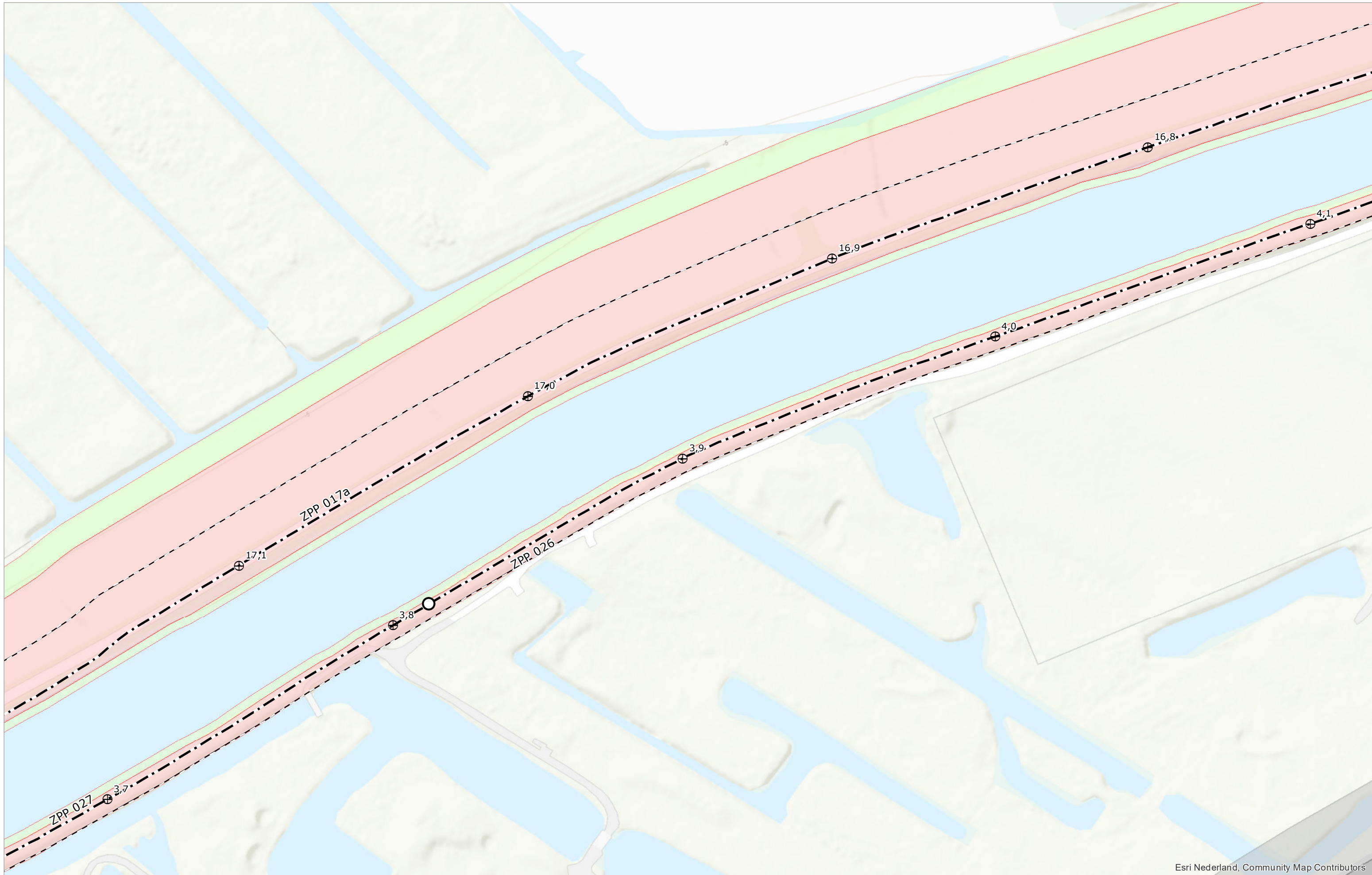


Esri Nederland, Community Map Contributors

	Referentiepunt		Grens bebouwingsvrije zone		Kernzone
	Begin-/einde dijkvak		As waterkering		Bescheringszone binnen
			Waterkerende constructie		Bescheringszone buiten

Schaal	1:1.000	Status	ONTWERP
Formaat	A3	Versie	1.0
Datum	01-08-2021	Get.	BK

Legger van de waterkeringen Ringvaartkade van de Zuidplaspolder

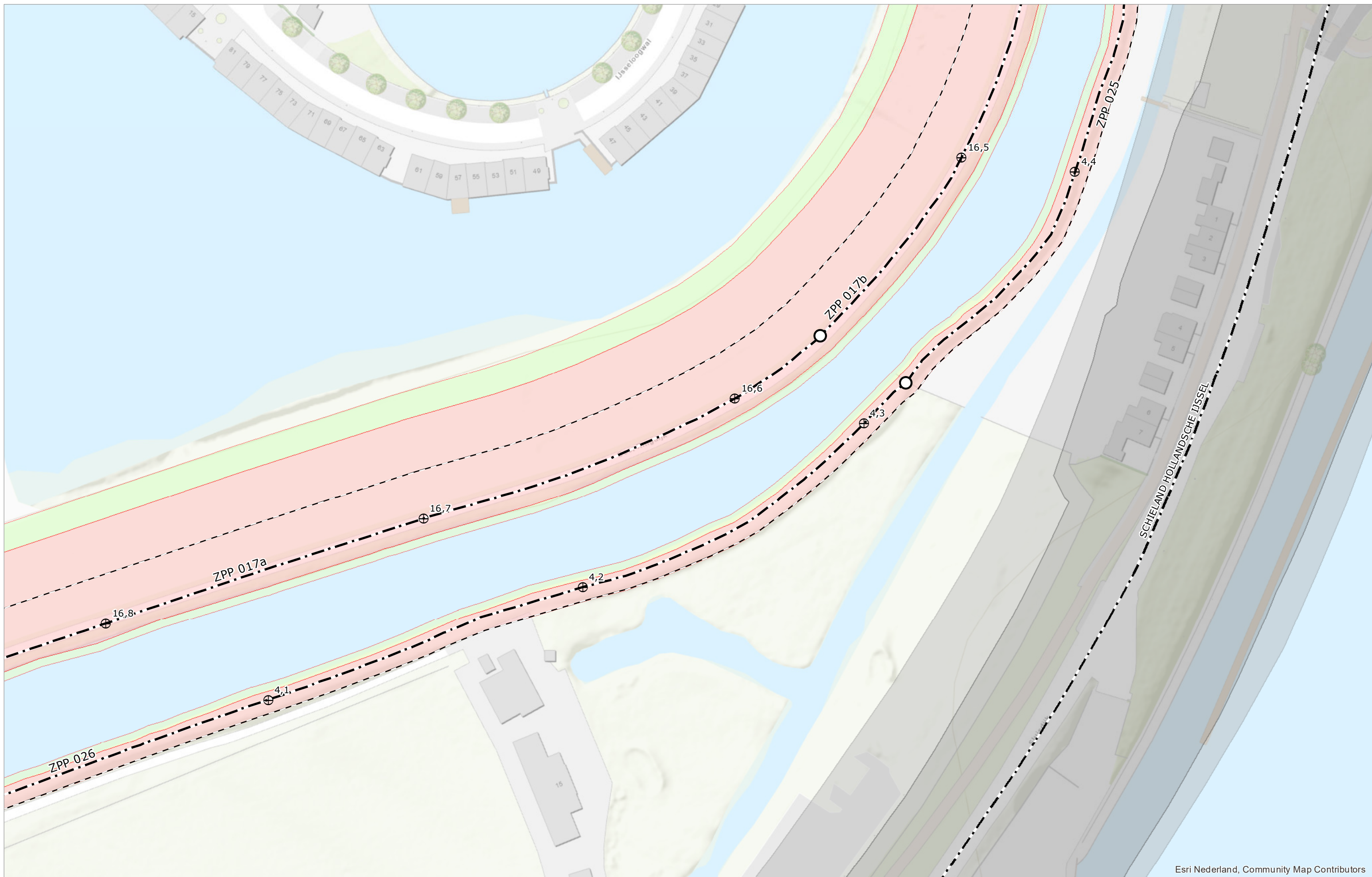


Esri Nederland, Community Map Contributors










⊕	Referentiepunt	- - -	Grens bebouwingsvrije zone	■	Kernzone
○	Begin-/einde dijkvak	- · - · -	As waterkering	■	Beschermingszone binnen
↑		—	Waterkerende constructie	■	Beschermingszone buiten

Schaal	1:1.000	Status	ONTWERP
Formaat	A3	Versie	1.0
Datum	01-08-2021	Get.	BK

Legger van de waterkeringen
Ringvaartkade van de Zuidplaspolder

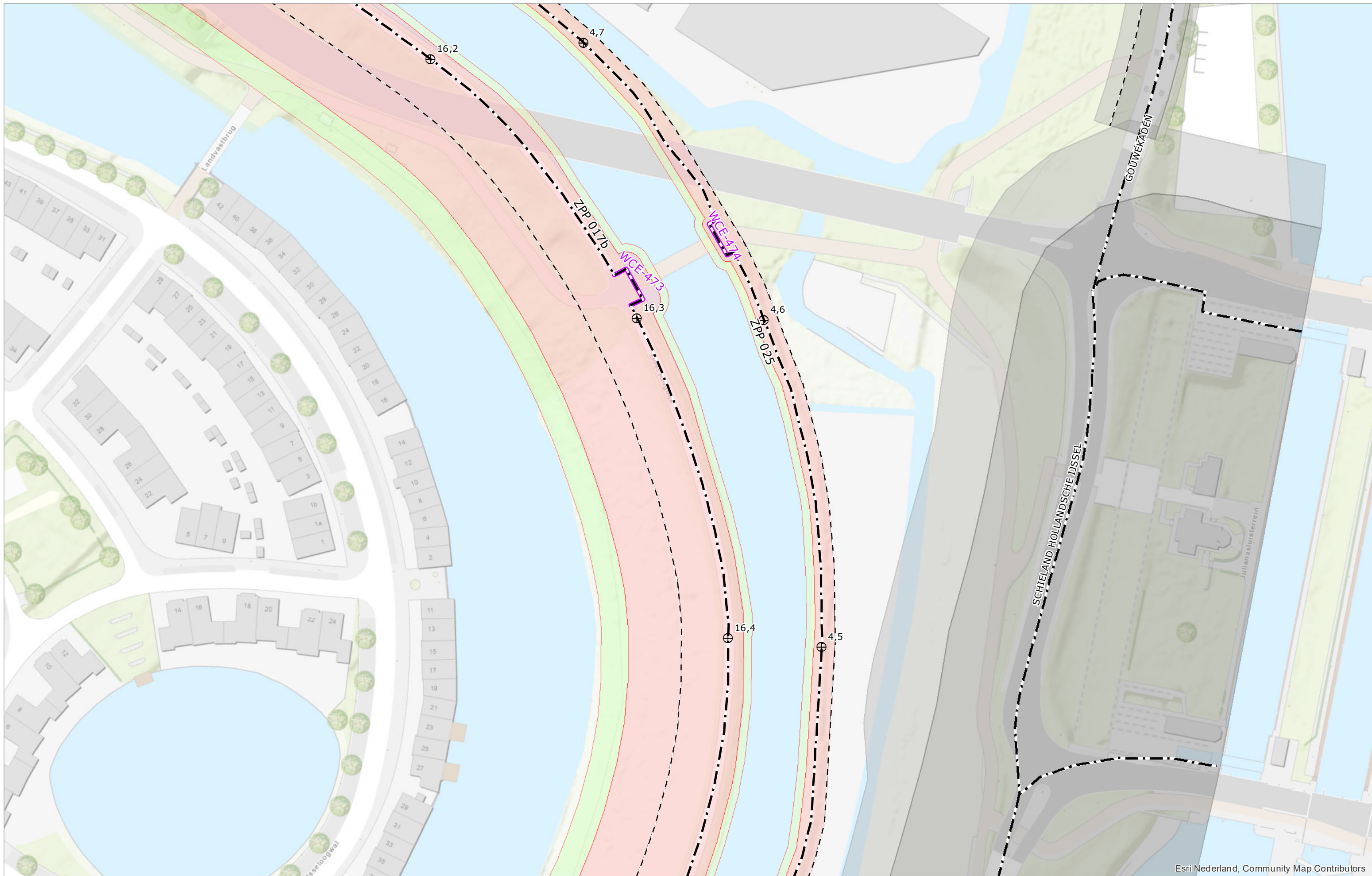


Esri Nederland, Community Map Contributors










 Referentiepunt	 Grens bebouwingsvrije zone	 Kernzone
 Begin-/einde dijkvak	 As waterkering	 Beschermingszone binnen
	 Waterkerende constructie	 Beschermingszone buiten

Schaal	1:1.000	Status	ONTWERP
Formaat	A3	Versie	1.0
Datum	01-08-2021	Get.	BK

Legger van de waterkeringen Ringvaartkade van de Zuidplaspolder



Esri Nederland, Community Map Contributors










	Referentiepunt		Grens bebouwingsvrije zone		Kernzone
	Begin-/einde dijkvak		As waterkering		Beschermingszone binnen
			Waterkerende constructie		Beschermingszone buiten

Schaal	1:1.000	Status	ONTWERP
Formaat	A3	Versie	1.0
Datum	01-08-2021	Get.	BK

Legger van de waterkeringen
 Ringvaartkade van de Zuidplaspolder

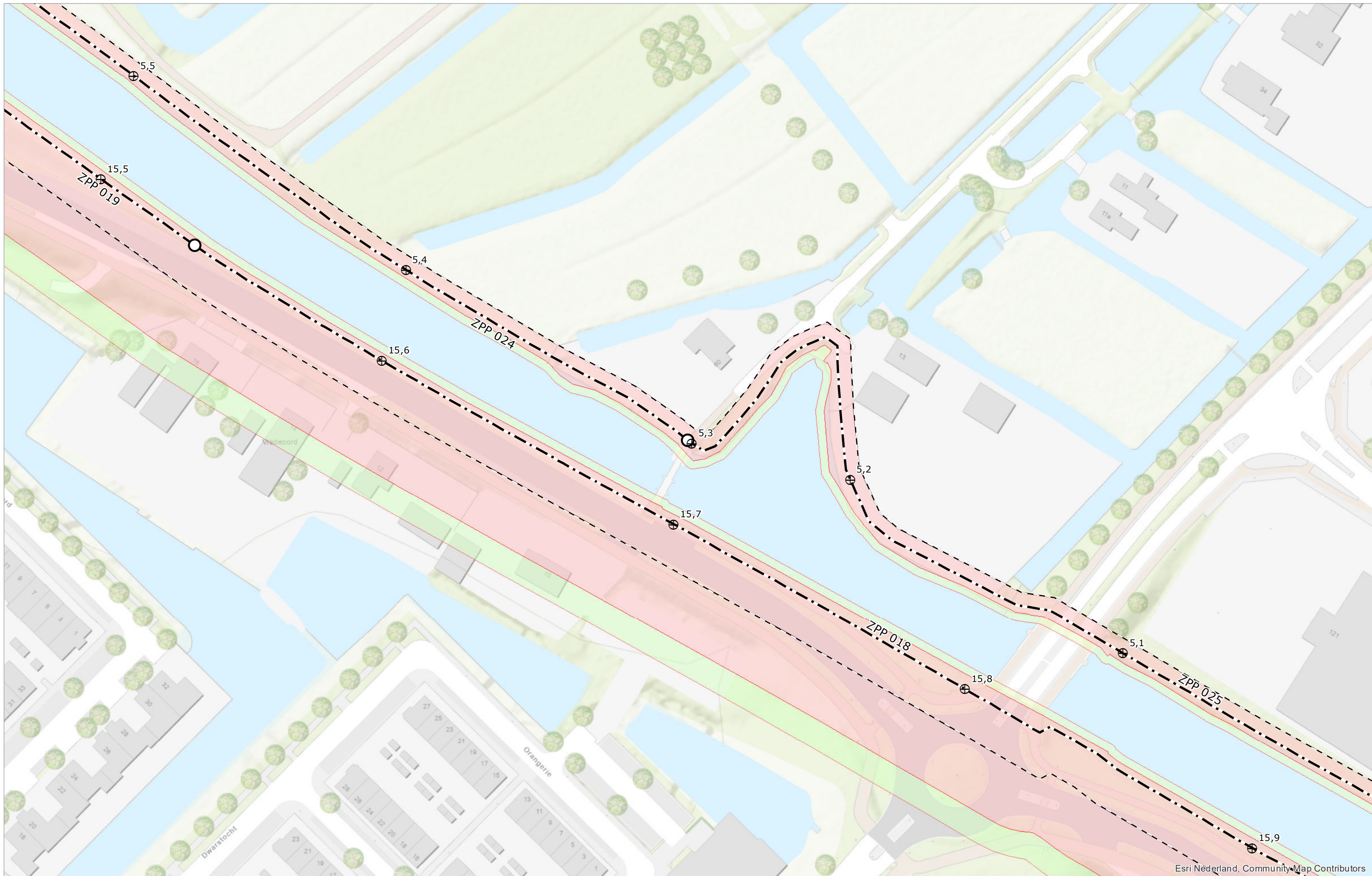


Esri Nederland, Community Map Contributors










	Referentiepunt		Grens bebouwingsvrije zone		Kernzone
	Begin-/einde dijkvak		As waterkering		Beschermingszone binnen
			Waterkerende constructie		Beschermingszone buiten

Schaal	1:1.000	Status	ONTWERP
Formaat	A3	Versie	1.0
Datum	01-08-2021	Get.	BK

Legger van de waterkeringen
Ringvaartkade van de Zuidplaspolder

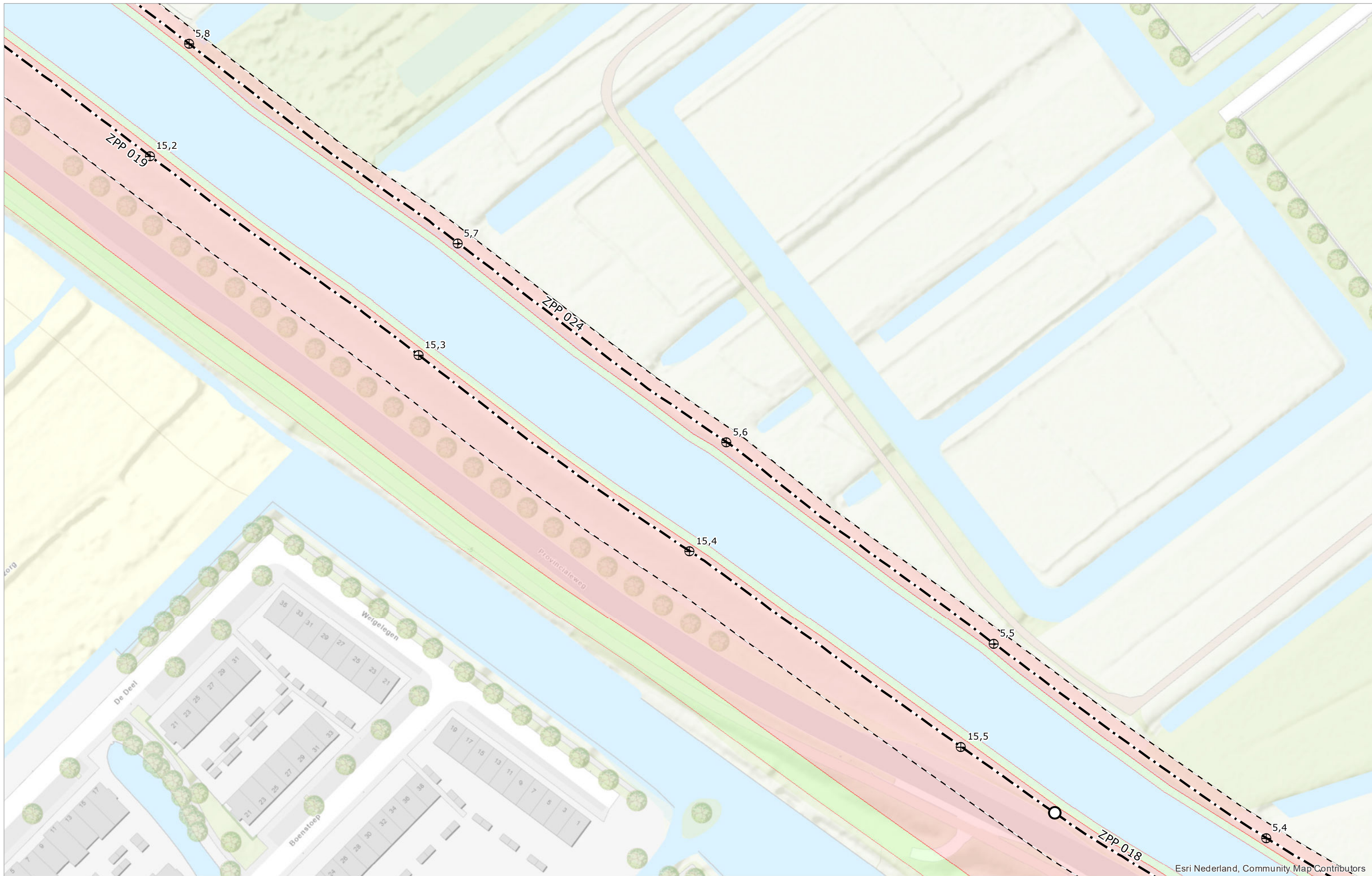


Esri Nederland, Community Map Contributors

 Referentiepunt	 Grens bebouwingsvrije zone	 Kernzone
 Begin-/einde dijkvak	 As waterkering	 Beschermingszone binnen
	 Waterkerende constructie	 Beschermingszone buiten

Schaal	1:1.000	Status	ONTWERP
Formaat	A3	Versie	1.0
Datum	01-08-2021	Get.	BK

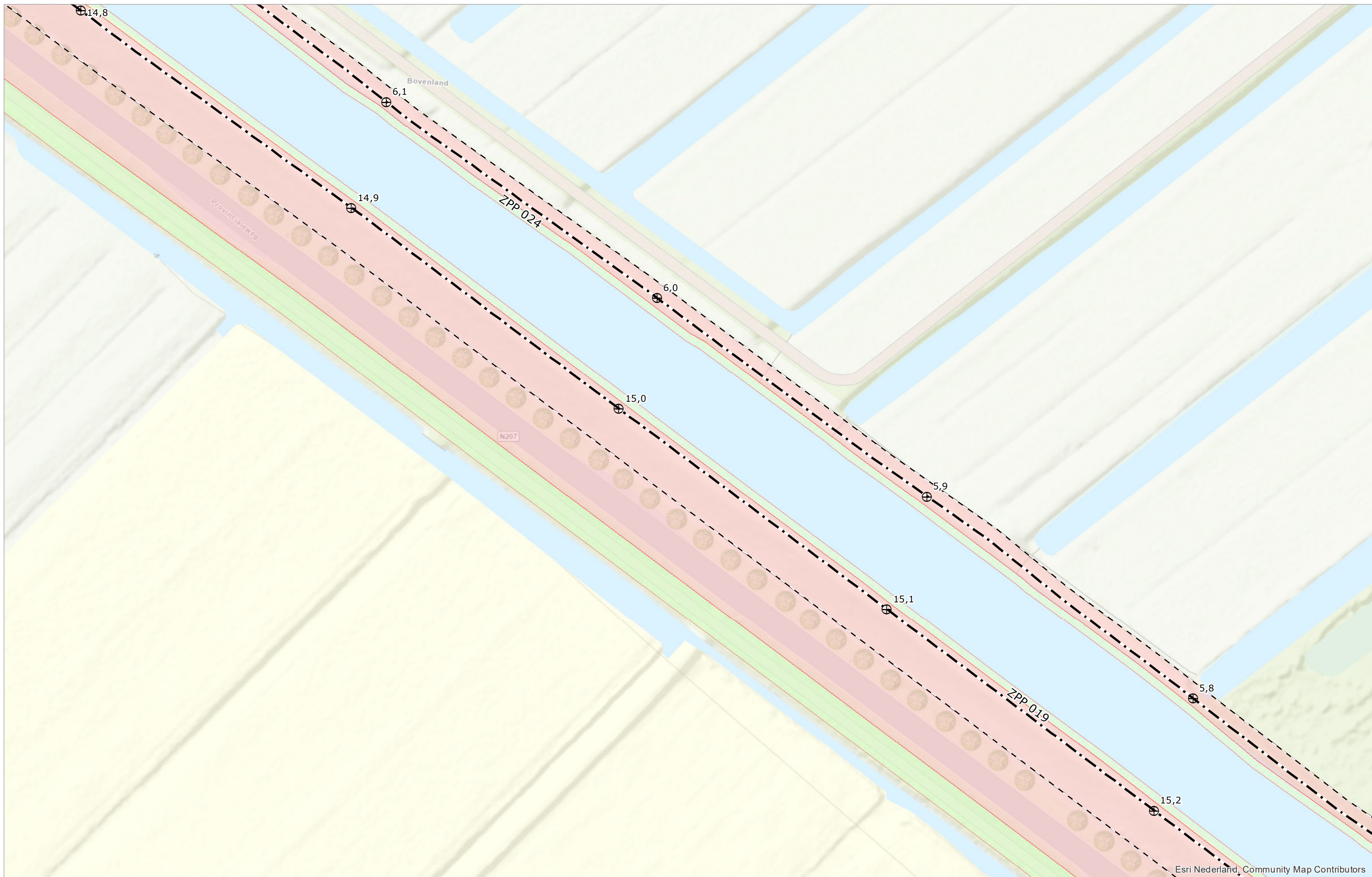
Legger van de waterkeringen Ringvaartkade van de Zuidplaspolder



⊕ Referentiepunt	- - - Grens bebouwingsvrije zone	■ Kernzone
○ Begin-/einde dijkvak	- · - · - As waterkering	■ Bescheringszone binnen
↑ N	■ Waterkerende constructie	■ Bescheringszone buiten

Schaal	1:1.000	Status	ONTWERP
Formaat	A3	Versie	1.0
Datum	01-08-2021	Get.	BK

Legger van de waterkeringen Ringvaartkade van de Zuidplaspolder



Esri Nederland, Community Map Contributors










⊕	Referentiepunt	- - -	Grens bebouwingvrije zone	■	Kernzone
○	Begin-/einde dijkvak	- · - ·	As waterkering	■	Beschermszone binnen
↑		—	Waterkerende constructie	■	Beschermszone buiten

Schaal	1:1.000	Status	ONTWERP
Formaat	A3	Versie	1.0
Datum	01-08-2021	Get.	BK

Legger van de waterkeringen Ringvaartkade van de Zuidplaspolder

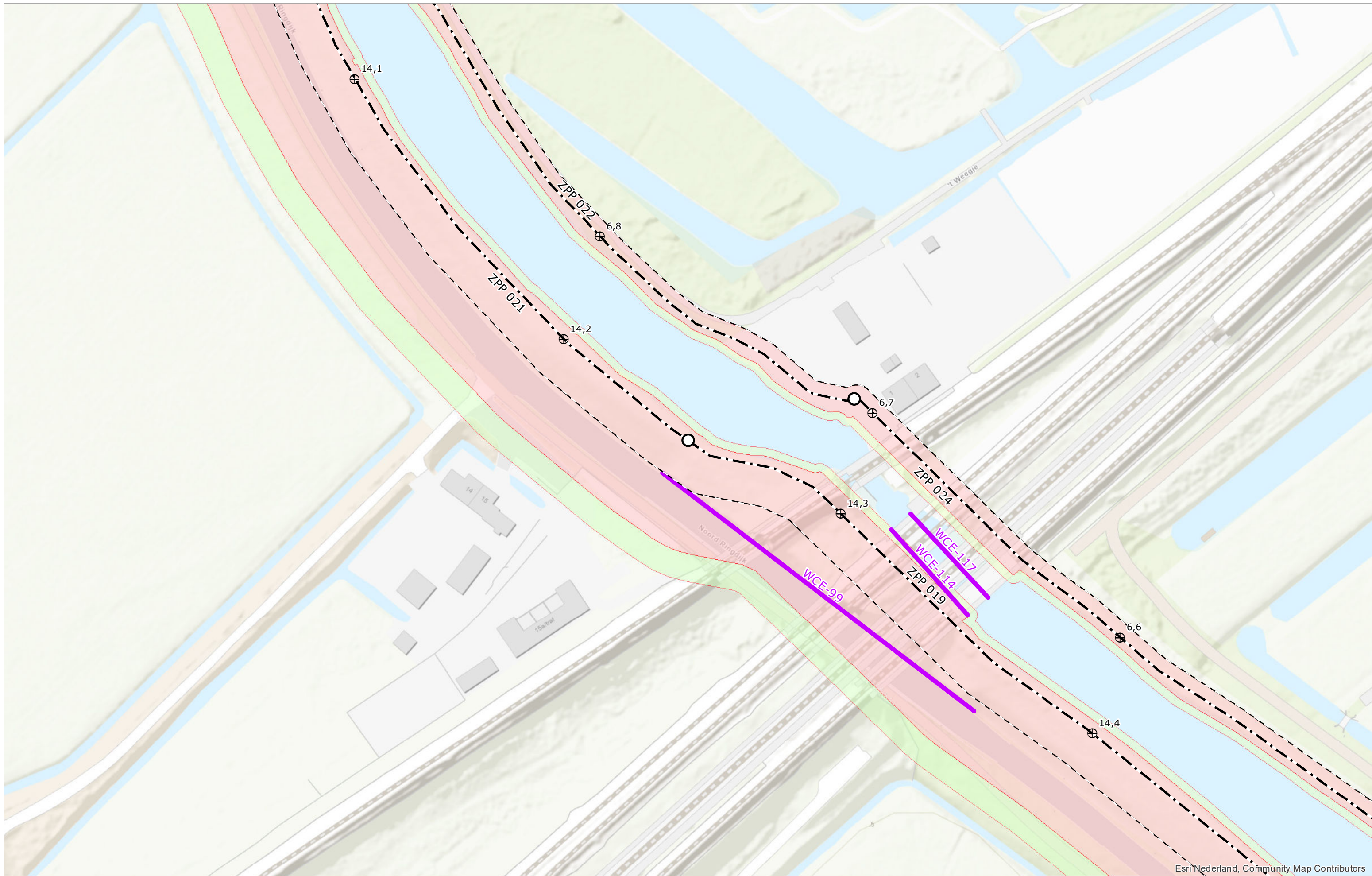


Esri Nederland, Community Map Contributors

 Referentiepunt	 Grens bebouwingsvrije zone	 Kernzone
 Begin-/einde dijkvak	 As waterkering	 Beschermingszone binnen
	 Waterkerende constructie	 Beschermingszone buiten

Schaal	1:1.000	Status	ONTWERP
Formaat	A3	Versie	1.0
Datum	01-08-2021	Get.	BK

Legger van de waterkeringen Ringvaartkade van de Zuidplaspolder

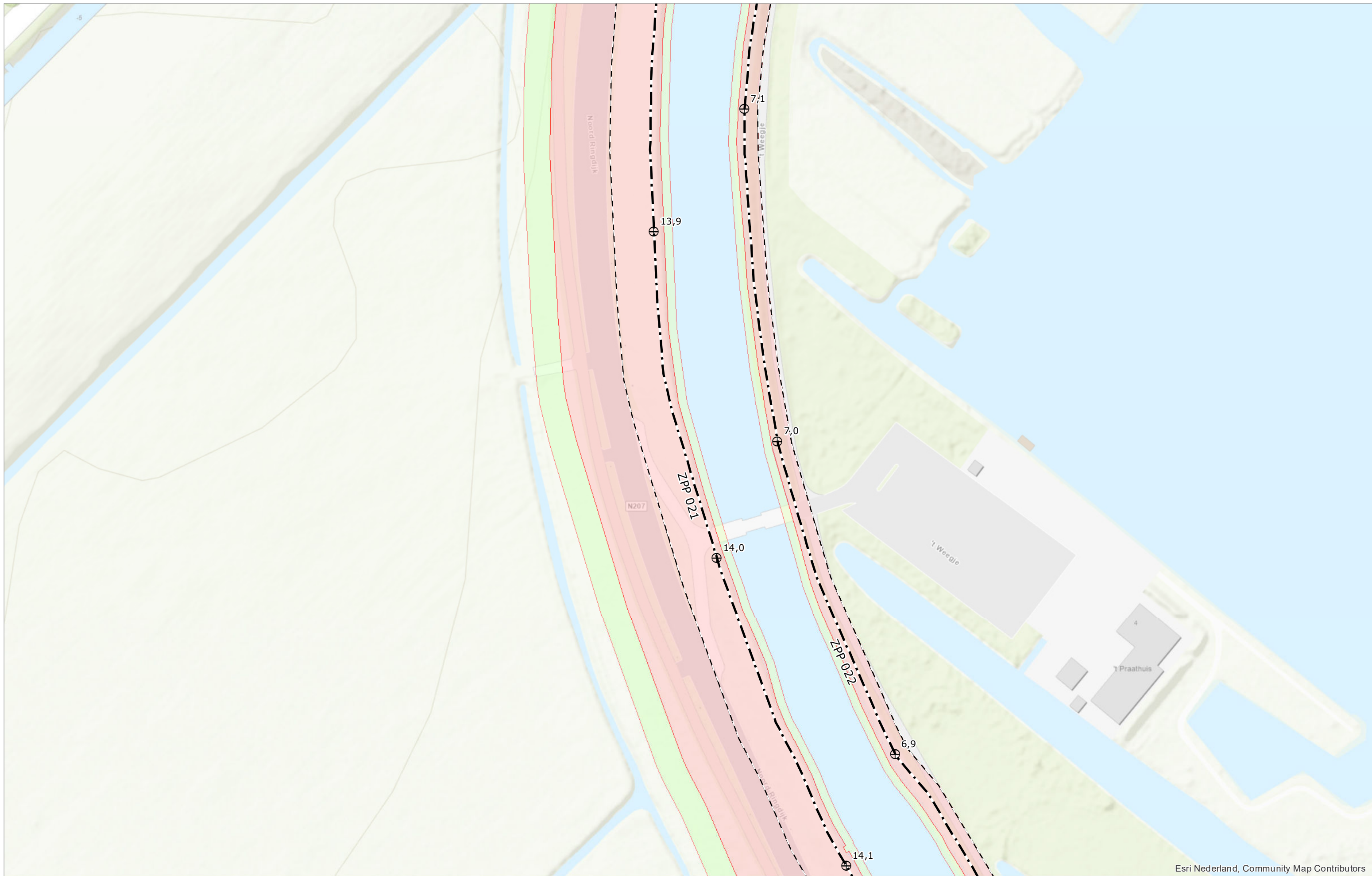


Esri Nederland, Community Map Contributors

⊕	Referentiepunt	- - -	Grens bebouwingsvrije zone	■	Kernzone
○	Begin-/einde dijkvak	- · - ·	As waterkering	■	Bescheringszone binnen
↑		—	Waterkerende constructie	■	Bescheringszone buiten

Schaal	1:1.000	Status	ONTWERP
Formaat	A3	Versie	1.0
Datum	01-08-2021	Get.	BK

Legger van de waterkeringen Ringvaartkade van de Zuidplaspolder

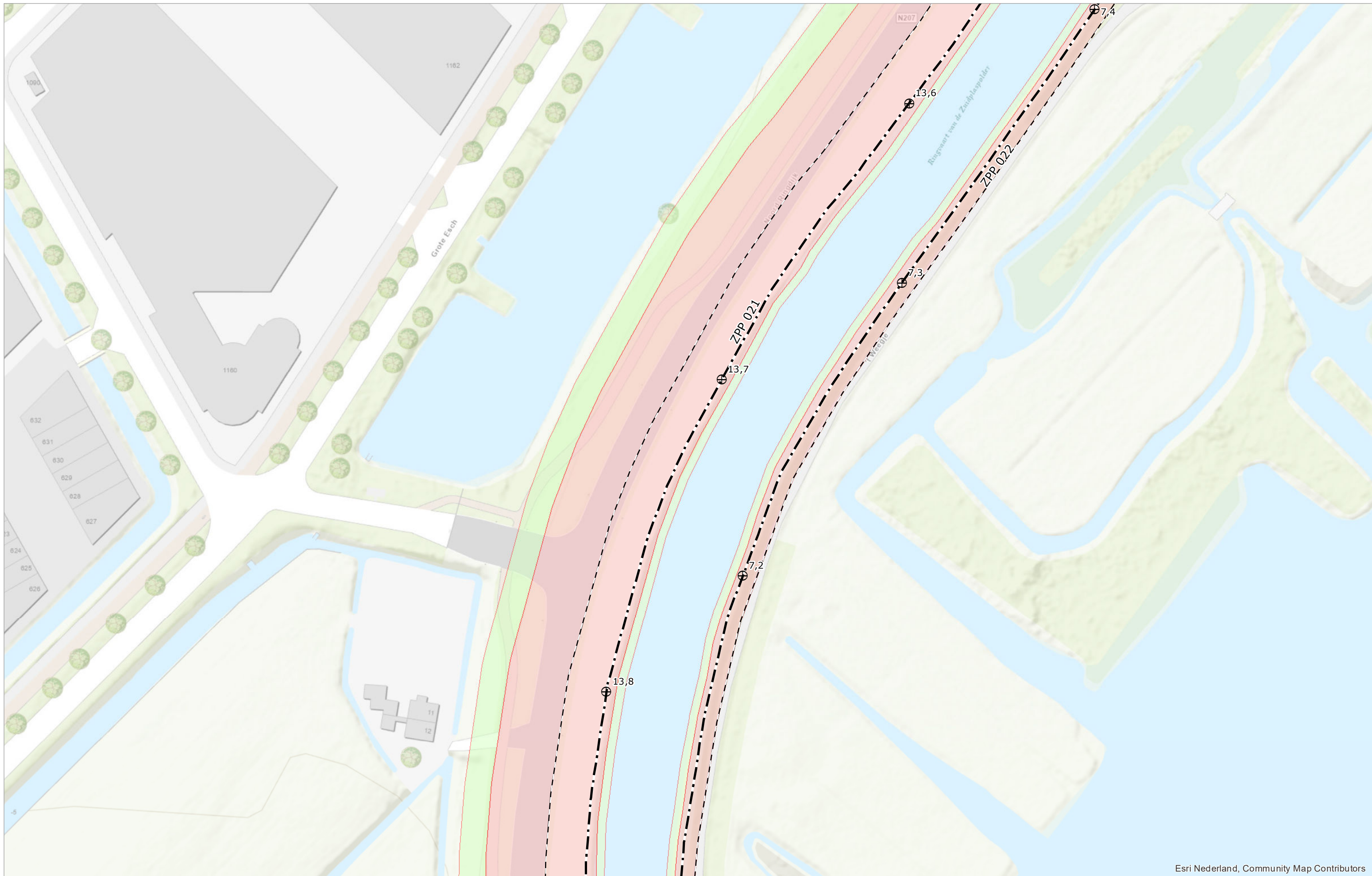


Esri Nederland, Community Map Contributors










⊕	Referentiepunt	- - -	Grens bebouwingsvrije zone	■	Kernzone
○	Begin-/einde dijkvak	- · - ·	As waterkering	■	Beschermingszone binnen
↑		—	Waterkerende constructie	■	Beschermingszone buiten

Schaal	1:1.000	Status	ONTWERP
Formaat	A3	Versie	1.0
Datum	01-08-2021	Get.	BK

Legger van de waterkeringen Ringvaartkade van de Zuidplaspolder

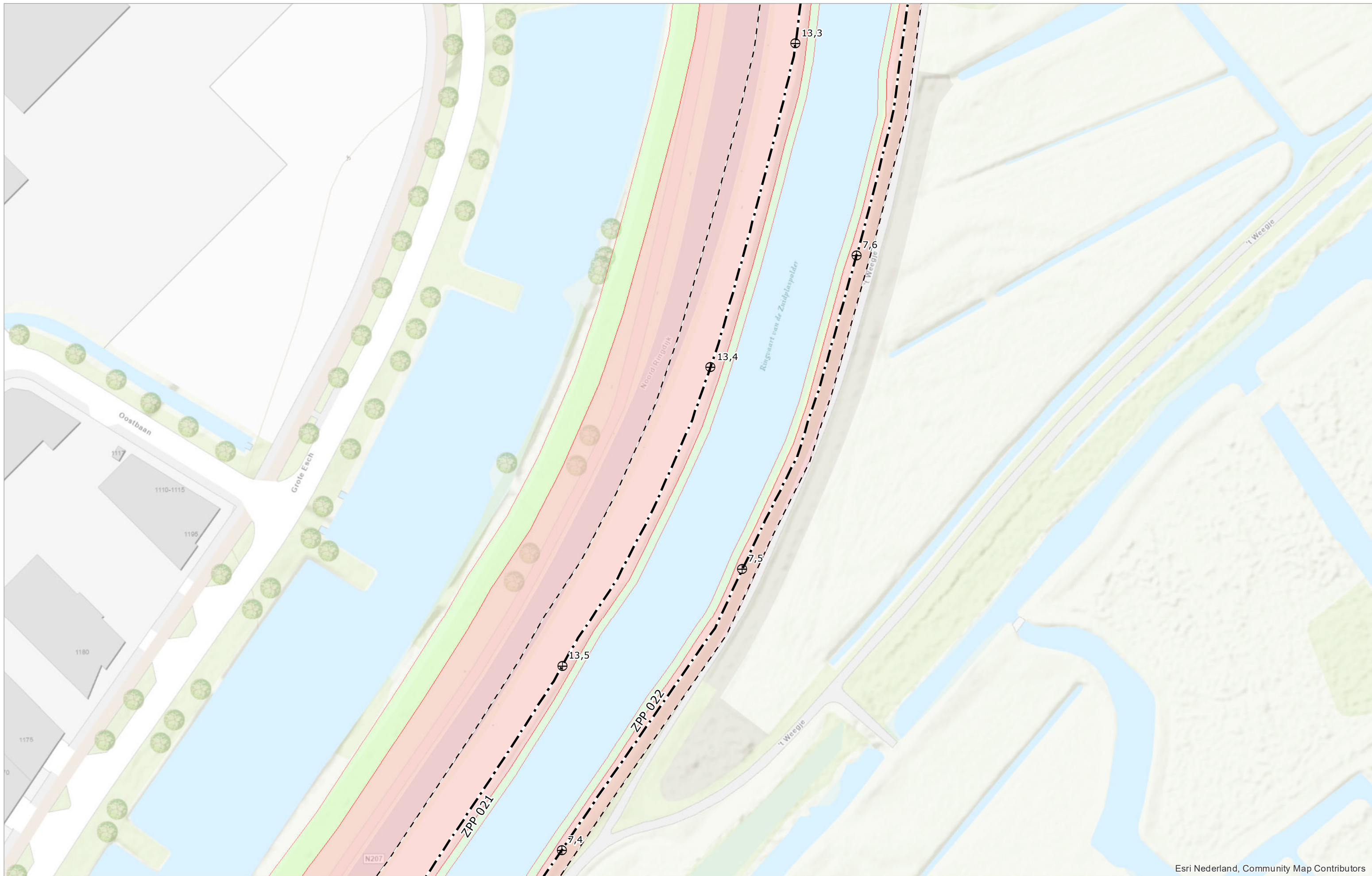


Esri Nederland, Community Map Contributors










	Referentiepunt		Grens bebouwingsvrije zone		Kernzone
	Begin-/einde dijkvak		As waterkering		Beschermingszone binnen
			Waterkerende constructie		Beschermingszone buiten

Schaal	1:1.000	Status	ONTWERP
Formaat	A3	Versie	1.0
Datum	01-08-2021	Get.	BK

Legger van de waterkeringen Ringvaartkade van de Zuidplaspolder

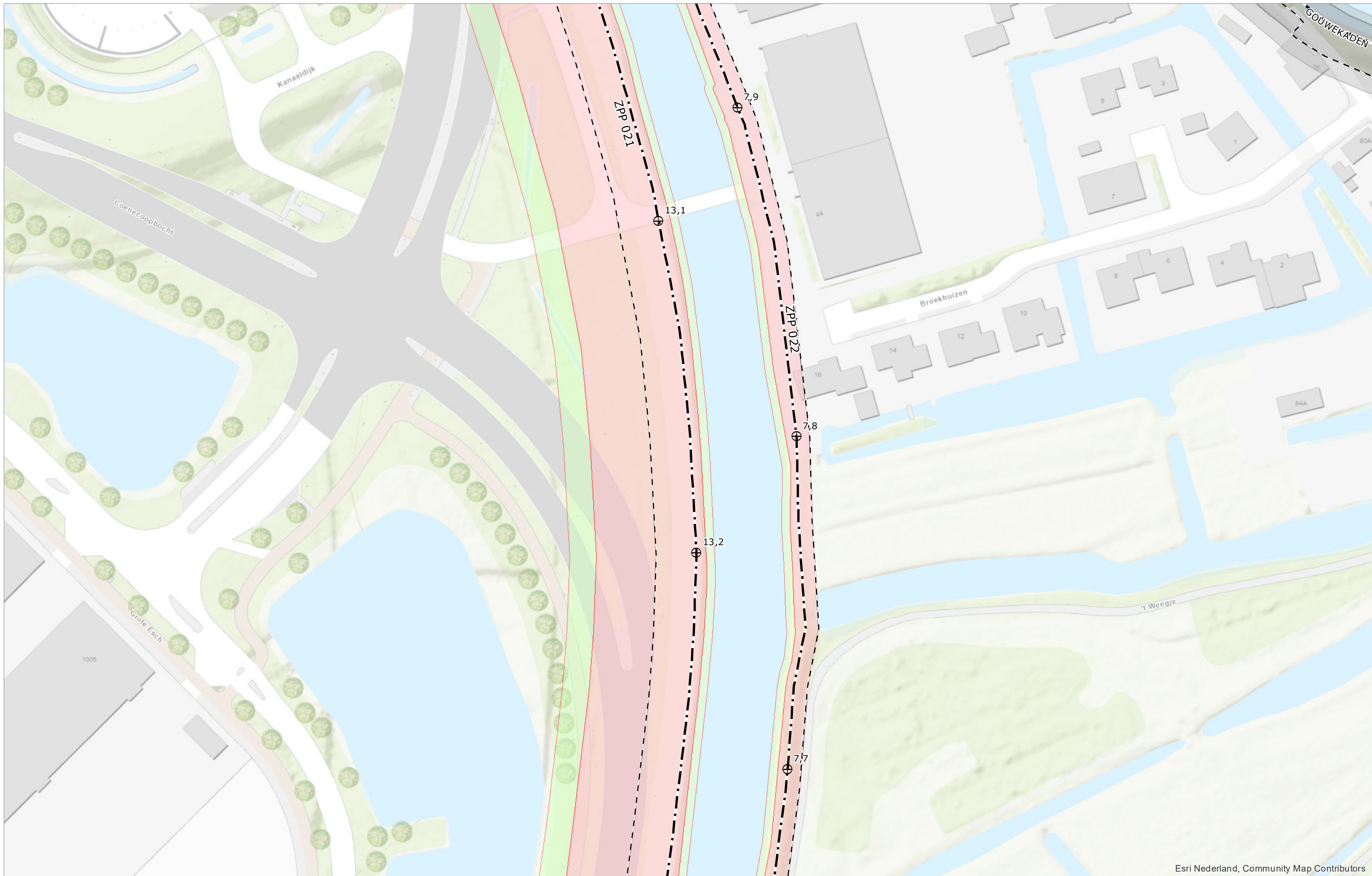


Esri Nederland, Community Map Contributors










 Referentiepunt	 Grens bebouwingsvrije zone	 Kernzone
 Begin-/einde dijkvak	 As waterkering	 Beschermszone binnen
	 Waterkerende constructie	 Beschermszone buiten

Schaal	1:1.000	Status	ONTWERP
Formaat	A3	Versie	1.0
Datum	01-08-2021	Get.	BK

Legger van de waterkeringen
Ringvaartkade van de Zuidplaspolder

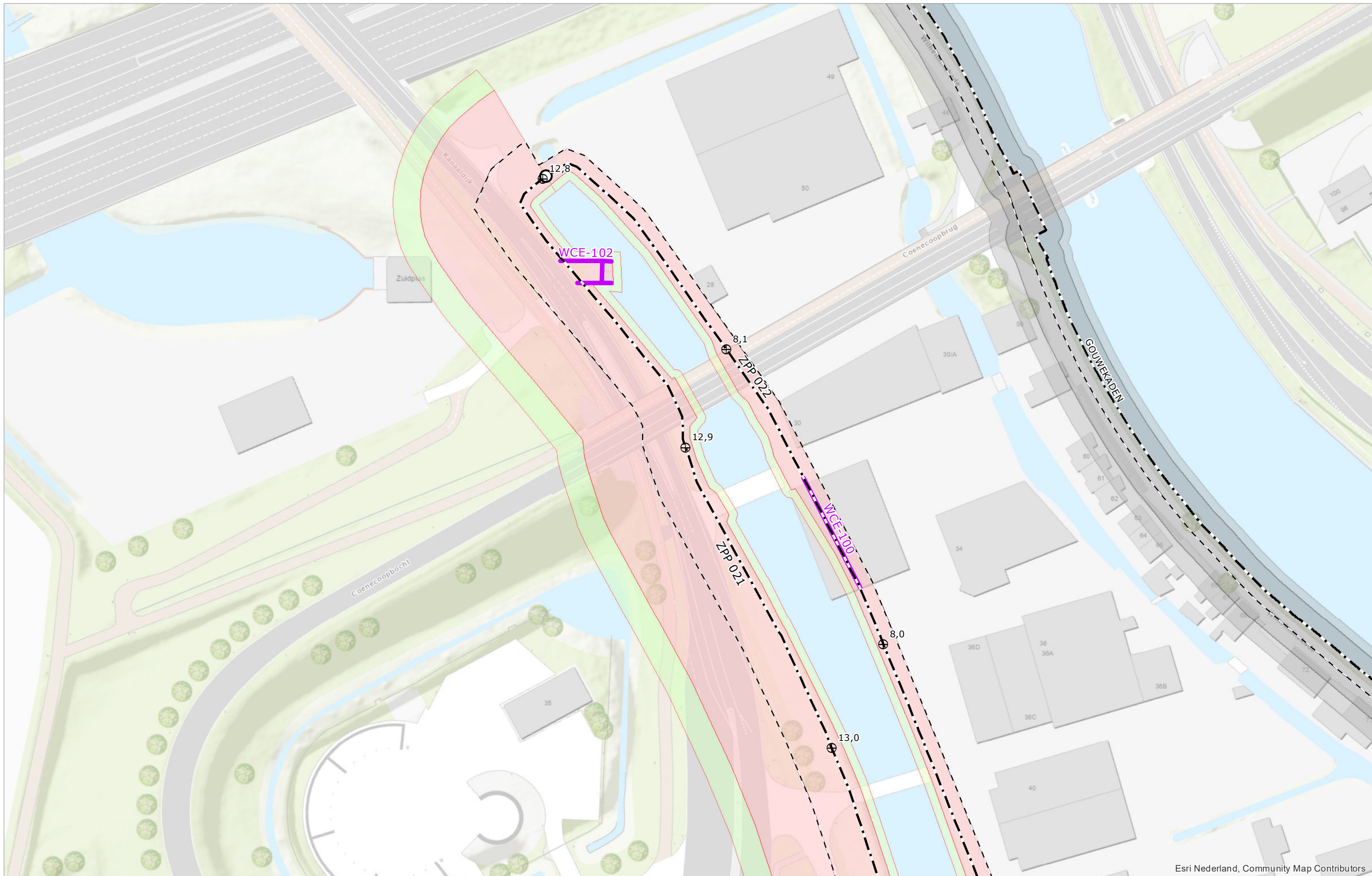


Esri Nederland, Community Map Contributors

	Referentiepunt		Grens bebouwingsvrije zone		Kernzone
	Begin-/einde dijkvak		As waterkering		Beschermszone binnen
			Waterkerende constructie		Beschermszone buiten

Schaal	1:1.000	Status	ONTWERP
Formaat	A3	Versie	1.0
Datum	01-08-2021	Get.	BK

Legger van de waterkeringen
 Ringvaartkade van de Zuidplaspolder

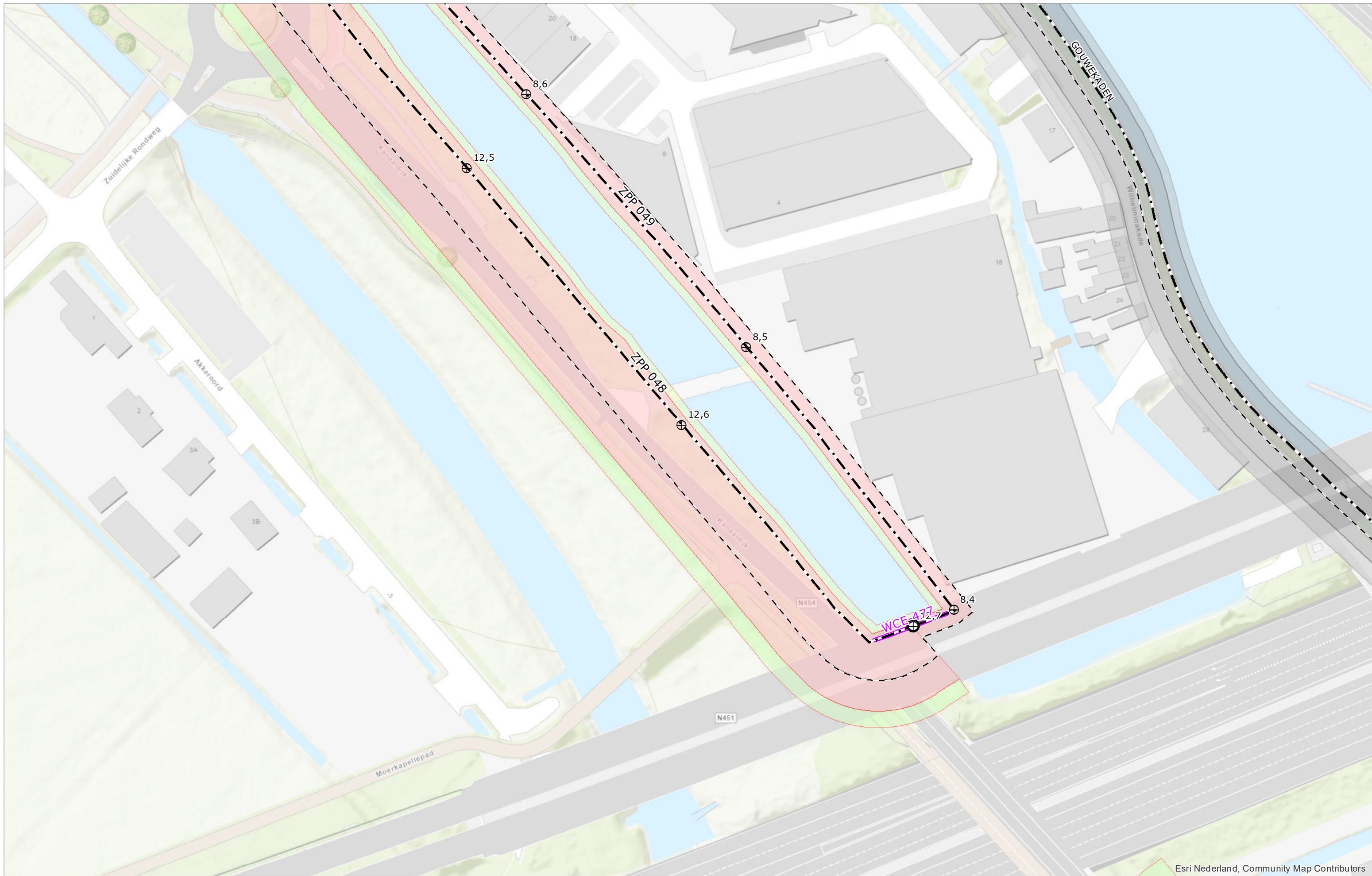


Esri Nederland, Community Map Contributors

⊕	Referentiepunt	- - -	Grens bebouwingsvrije zone	■	Kernzone
○	Begin-/einde dijkvak	- · - · -	As waterkering	■	Beschermingszone binnen
↑		—	Waterkerende constructie	■	Beschermingszone buiten

Schaal	1:1.000	Status	ONTWERP
Formaat	A3	Versie	1.0
Datum	01-08-2021	Get.	BK

Legger van de waterkeringen Ringvaartkade van de Zuidplaspolder

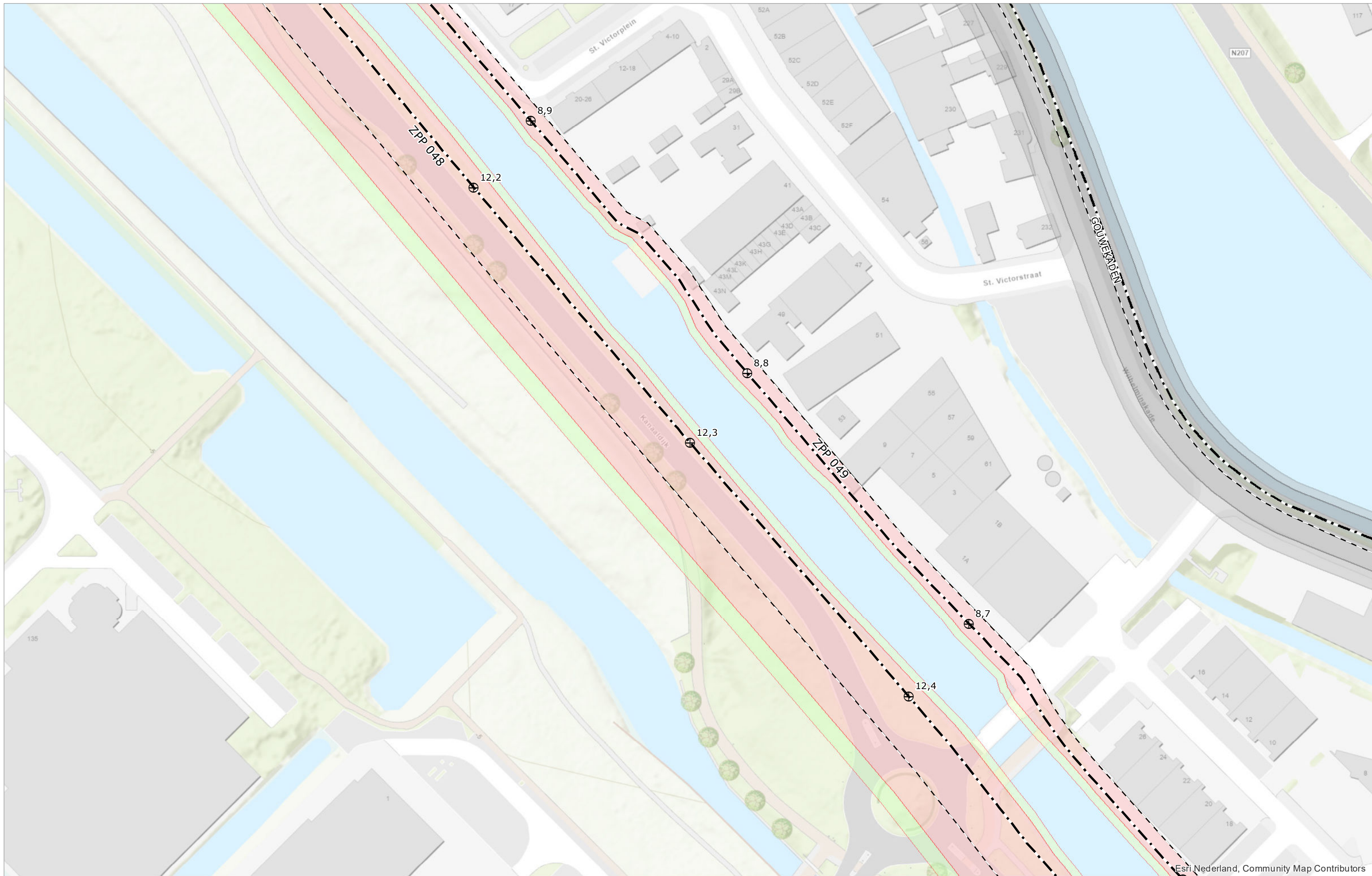


Esri Nederland, Community Map Contributors

⊕ Referentiepunt	- - - Grens bebouwingsvrije zone	■ Kernzone
○ Begin-/einde dijkvak	- · - As waterkering	■ Beschermingszone binnen
↑	■ Waterkerende constructie	■ Beschermingszone buiten

Schaal	1:1.000	Status	ONTWERP
Formaat	A3	Versie	1.0
Datum	01-08-2021	Get.	BK

Legger van de waterkeringen Ringvaartkade van de Zuidplaspolder

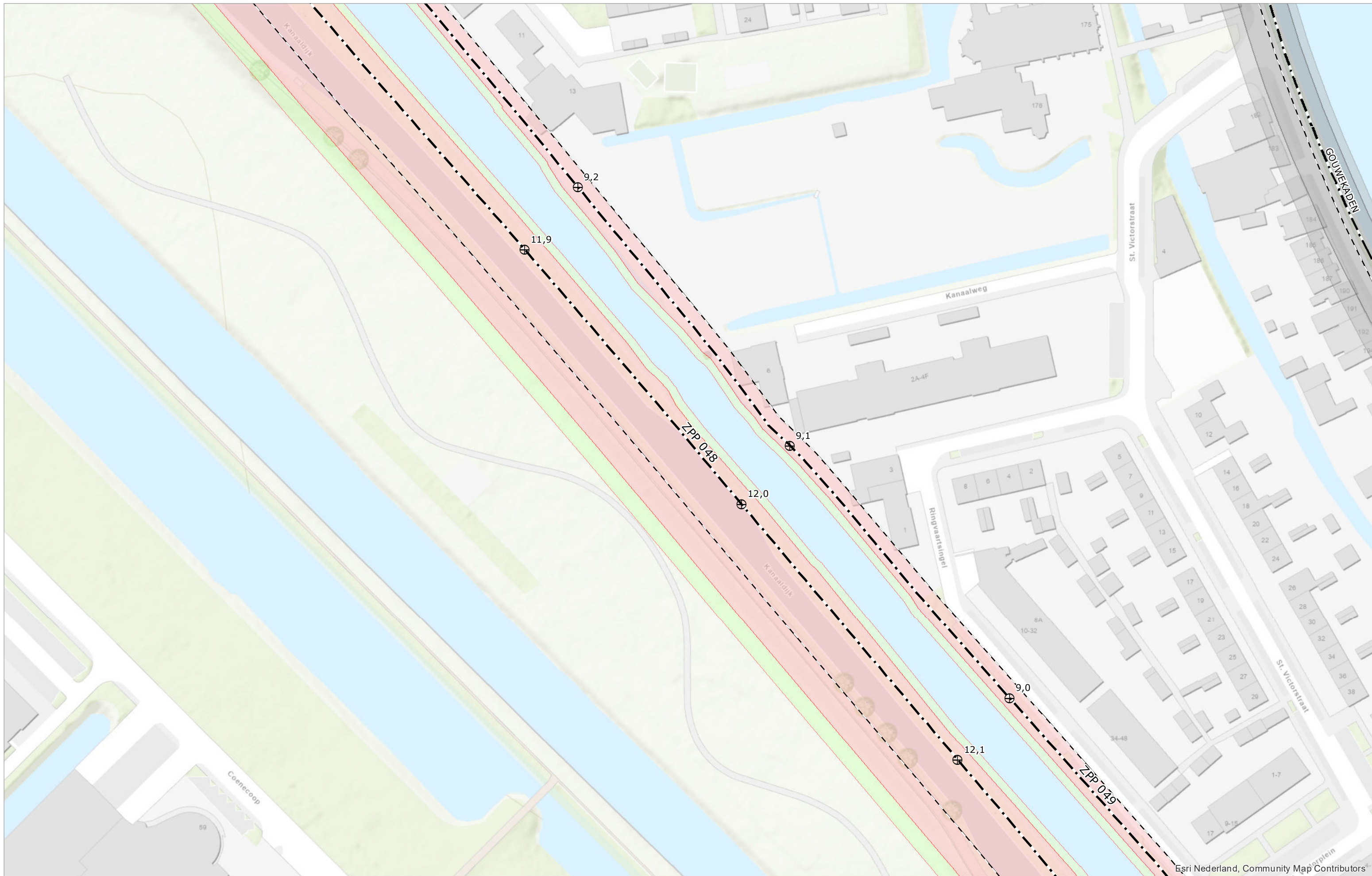


Esri, Nederland, Community Map Contributors

⊕	Referentiepunt	- - -	Grens bebouwingsvrije zone	■	Kernzone
○	Begin-/einde dijkvak	- · - · -	As waterkering	■	Bescheringszone binnen
↑		—	Waterkerende constructie	■	Bescheringszone buiten

Schaal	1:1.000	Status	ONTWERP
Formaat	A3	Versie	1.0
Datum	01-08-2021	Get.	BK

Legger van de waterkeringen Ringvaartkade van de Zuidplaspolder

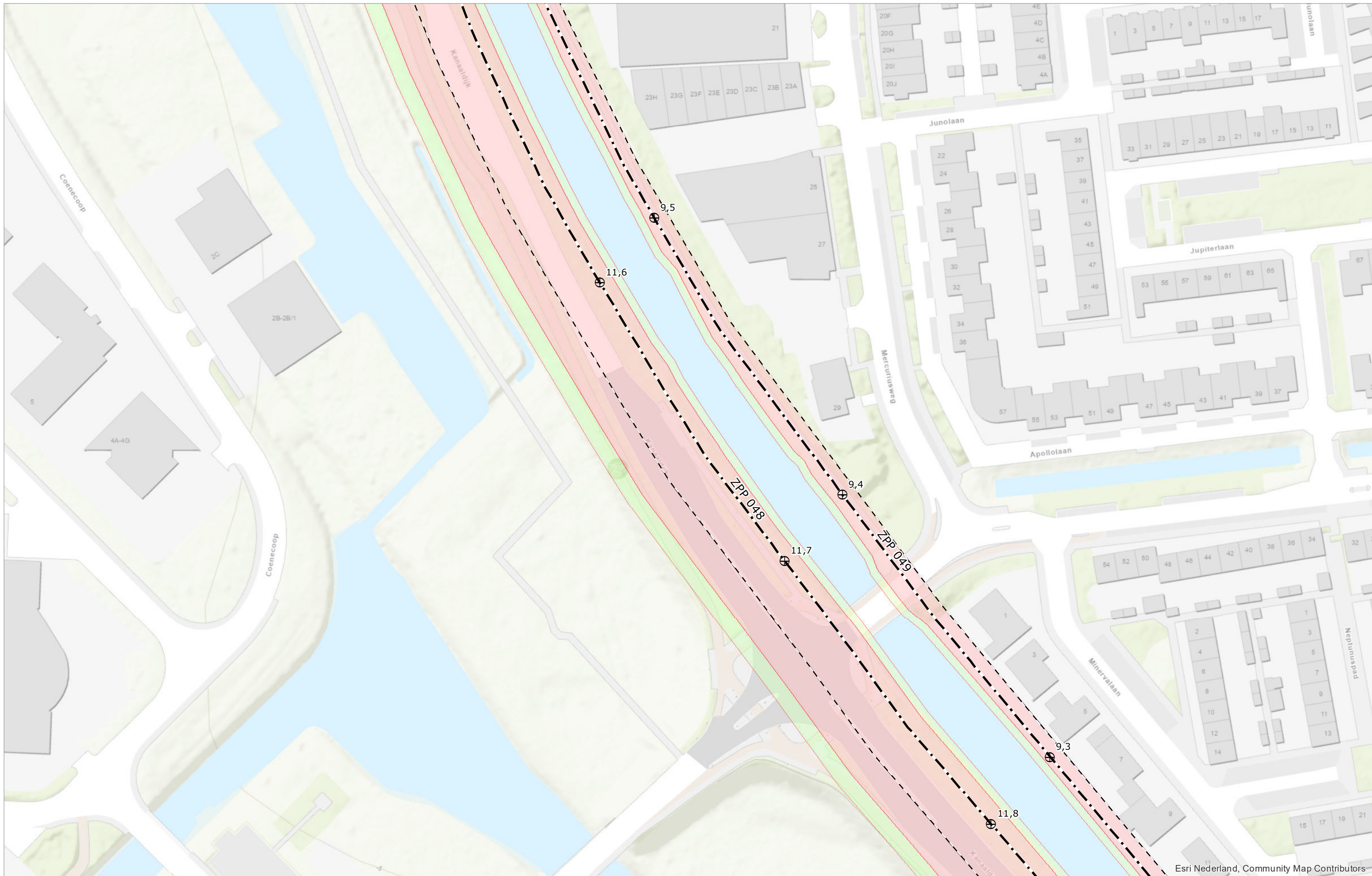


Esri Nederland, Community Map Contributors










⊕	Referentiepunt	- - -	Grens bebouwingsvrije zone	■	Kernzone
○	Begin-/einde dijkvak	- · - · -	As waterkering	■	Beschermingszone binnen
↑		—	Waterkerende constructie	■	Beschermingszone buiten

Schaal	1:1.000	Status	ONTWERP
Formaat	A3	Versie	1.0
Datum	01-08-2021	Get.	BK

Legger van de waterkeringen Ringvaartkade van de Zuidplaspolder

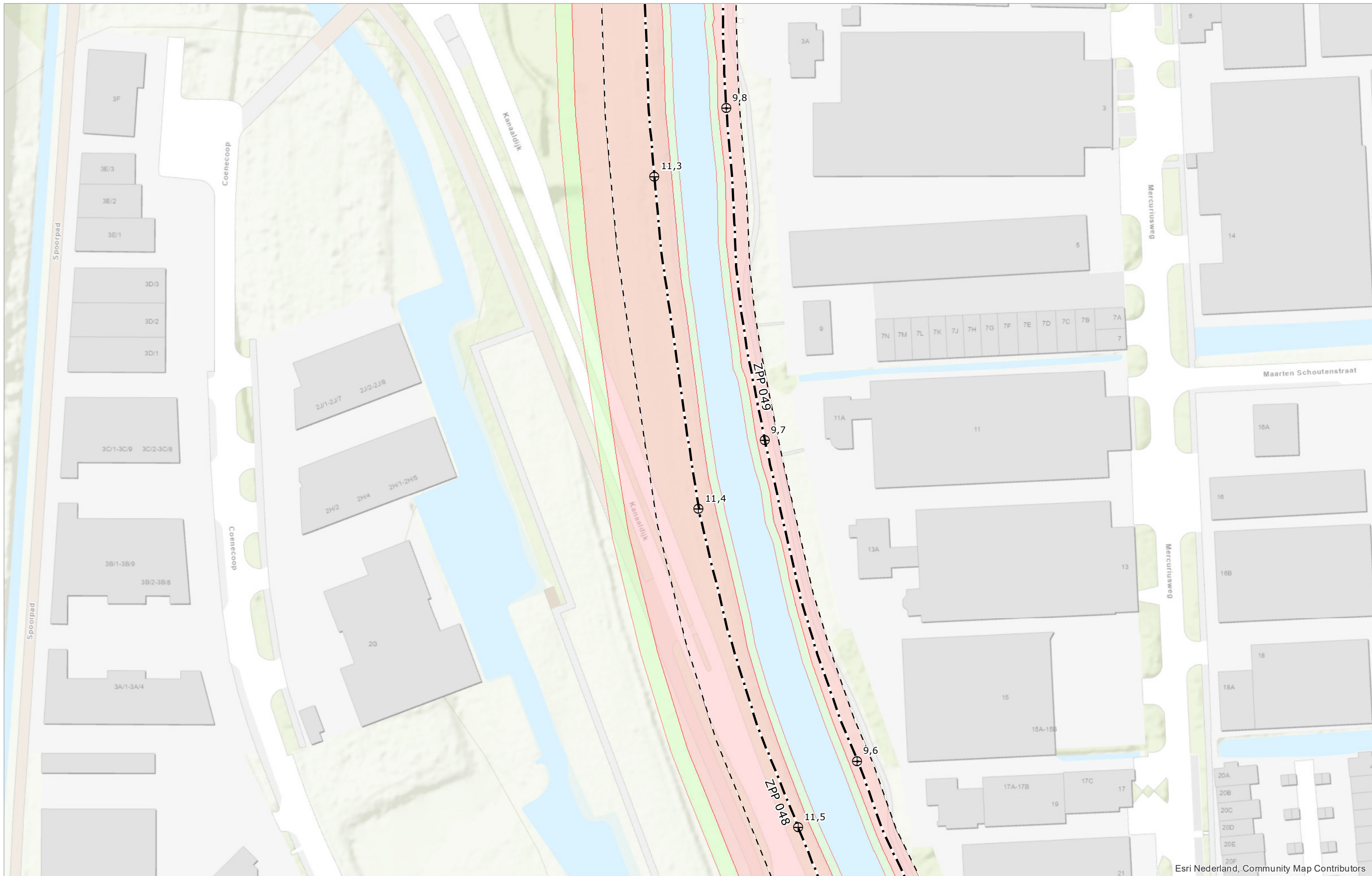


Esri Nederland, Community Map Contributors

 Referentiepunt	 Grens bebouwingsvrije zone	 Kernzone
 Begin-/einde dijkvak	 As waterkering	 Beschermingszone binnen
	 Waterkerende constructie	 Beschermingszone buiten

Schaal	1:1.000	Status	ONTWERP
Formaat	A3	Versie	1.0
Datum	01-08-2021	Get.	BK

Legger van de waterkeringen Ringvaartkade van de Zuidplaspolder

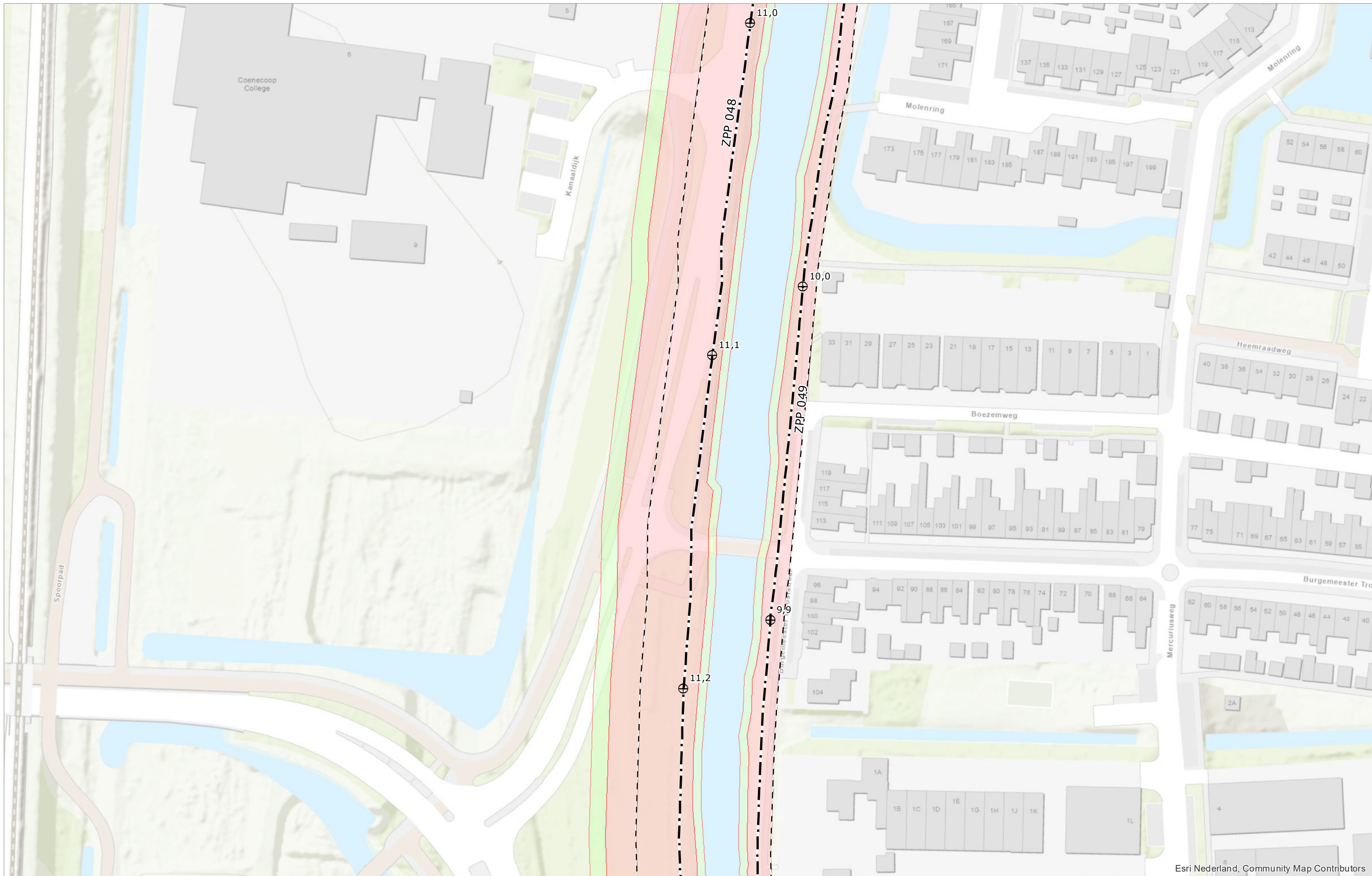


Esri Nederland, Community Map Contributors

⊕ Referentiepunt	- - - Grens bebouwingsvrije zone	■ Kernzone
○ Begin-/einde dijkvak	- · - · As waterkering	■ Bescheringszone binnen
↑	■ Waterkerende constructie	■ Bescheringszone buiten

Schaal	1:1.000	Status	ONTWERP
Formaat	A3	Versie	1.0
Datum	01-08-2021	Get.	BK

Legger van de waterkeringen Ringvaartkade van de Zuidplaspolder

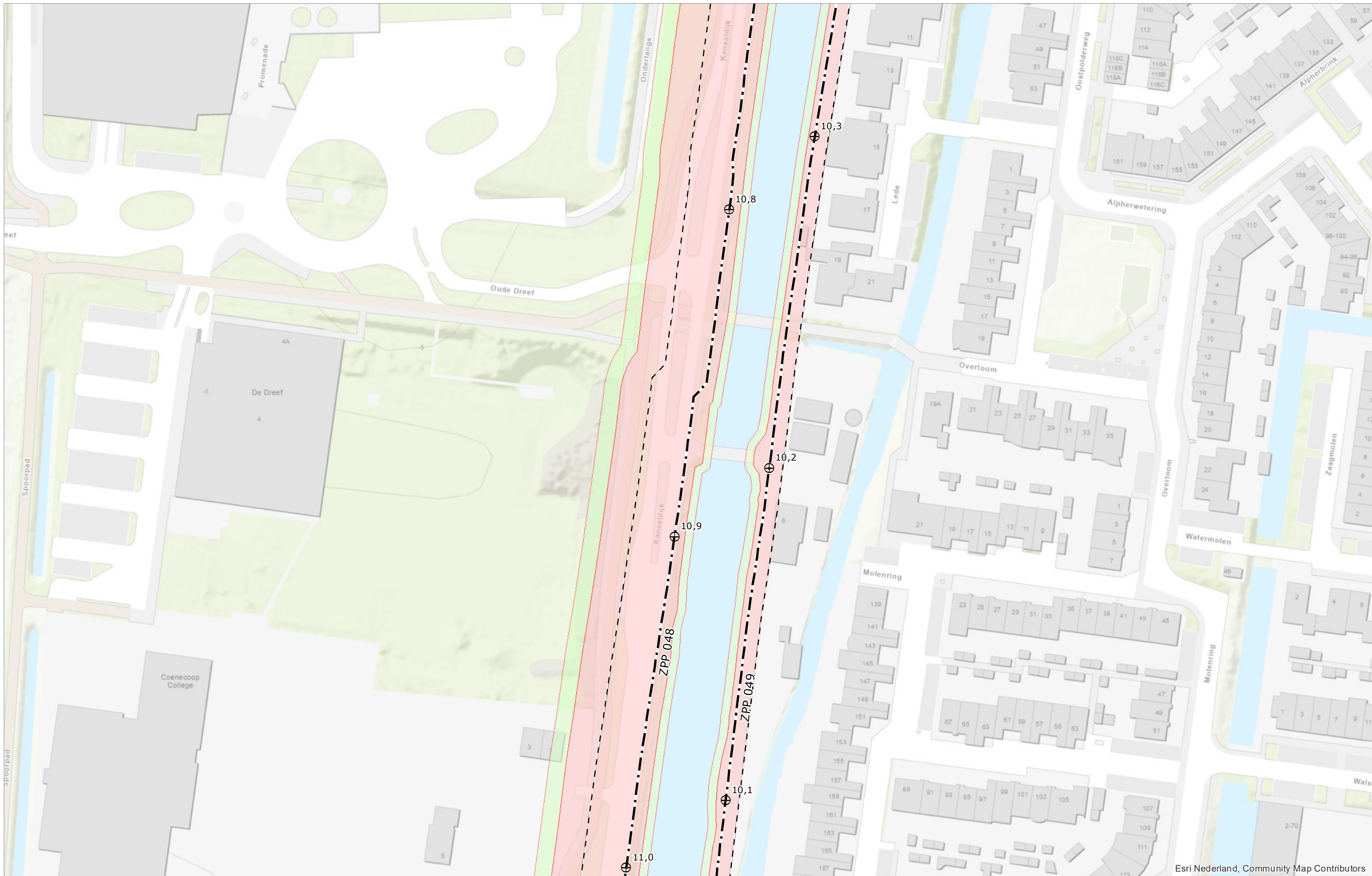


Esri Nederland, Community Map Contributors










⊕	Referentiepunt	- - -	Grens bebouwingsvrije zone	■	Kernzone
○	Begin-/einde dijkvak	- · - · -	As waterkering	■	Beschermingszone binnen
↑		—	Waterkerende constructie	■	Beschermingszone buiten

Schaal	1:1.000	Status	ONTWERP
Formaat	A3	Versie	1.0
Datum	01-08-2021	Get.	BK

Legger van de waterkeringen Ringvaartkade van de Zuidplaspolder

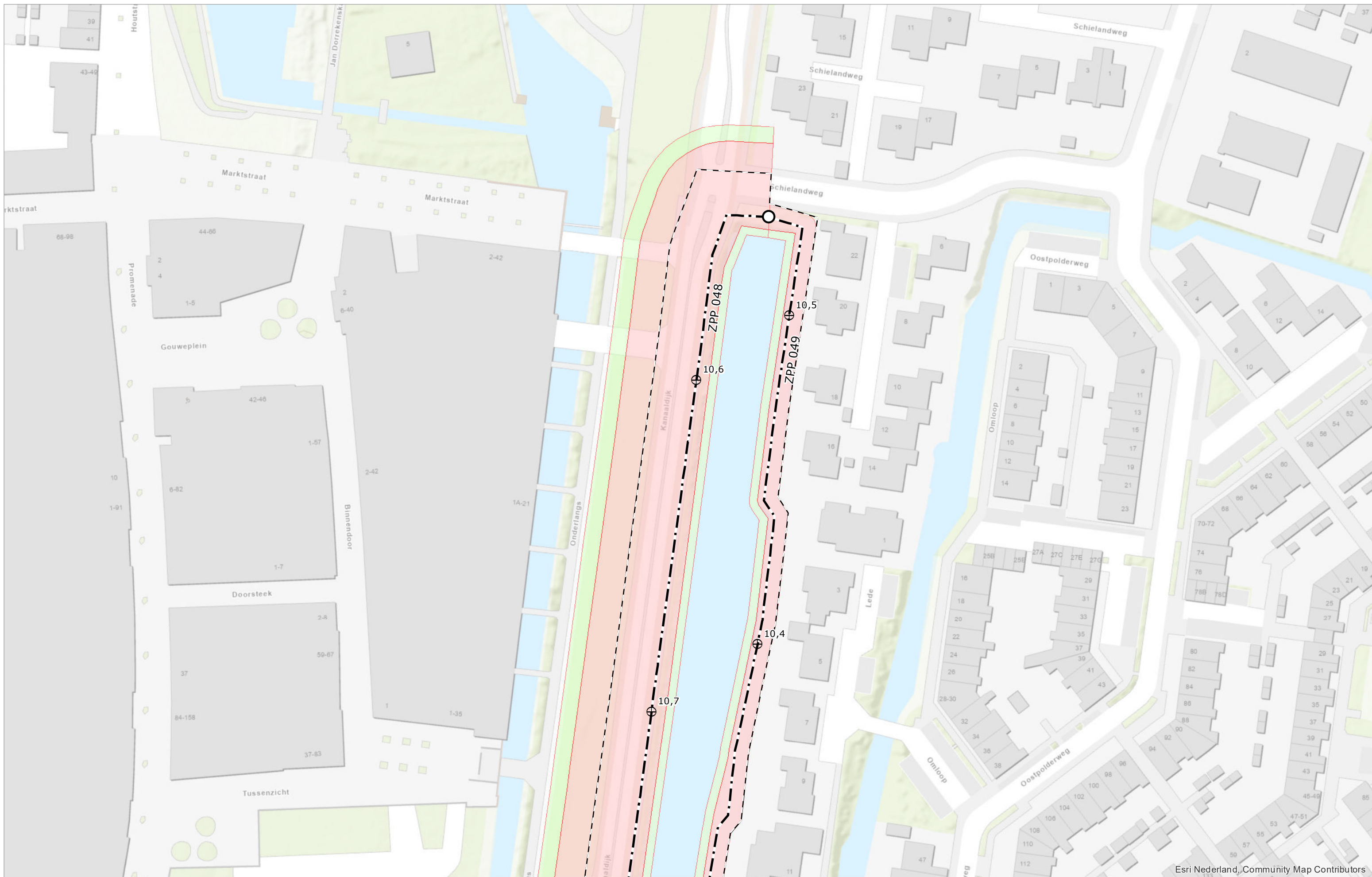


Esri Nederland, Community Map Contributors










	Referentiepunt		Grens bebouwingsvrije zone		Kernzone
	Begin-/einde dijkvak		As waterkering		Beschermingszone binnen
			Waterkerende constructie		Beschermingszone buiten

Schaal	1:1.000	Status	ONTWERP
Formaat	A3	Versie	1.0
Datum	01-08-2021	Get.	BK

Legger van de waterkeringen Ringvaartkade van de Zuidplaspolder



Esri Nederland, Community Map Contributors

 Referentiepunt	 Grens bebouwingsvrije zone	 Kernzone
 Begin-/einde dijkvak	 As waterkering	 Beschermingszone binnen
	 Waterkerende constructie	 Beschermingszone buiten

Schaal	1:1.000	Status	ONTWERP
Formaat	A3	Versie	1.0
Datum	01-08-2021	Get.	BK

Legger van de waterkeringen Ringvaartkade van de Zuidplaspolder