

Legger van de waterkeringen

Katern: Boezemwaterkering Rottekaden



Legger van de waterkeringen, Katern: Boezemwaterkering Rottekaden

Inleiding

Het Katern: Boezemwaterkering Rottekaden maakt deel uit van de legger van de waterstaatswerken van het Hoogheemraadschap van Schieland en de Krimpenerwaard, leggeronderdeel Boezemwaterkeringen. Dit katern vervangt het katern uit 2012. De dijkvakken in dit katern met leggercodering 'ROT-xxx' zijn 'regionale waterkeringen', aangewezen en genormeerd op basis van provinciale verordening. De dijkvakken met andere codering zijn door het waterschap aangewezen, 'overige waterkeringen'.

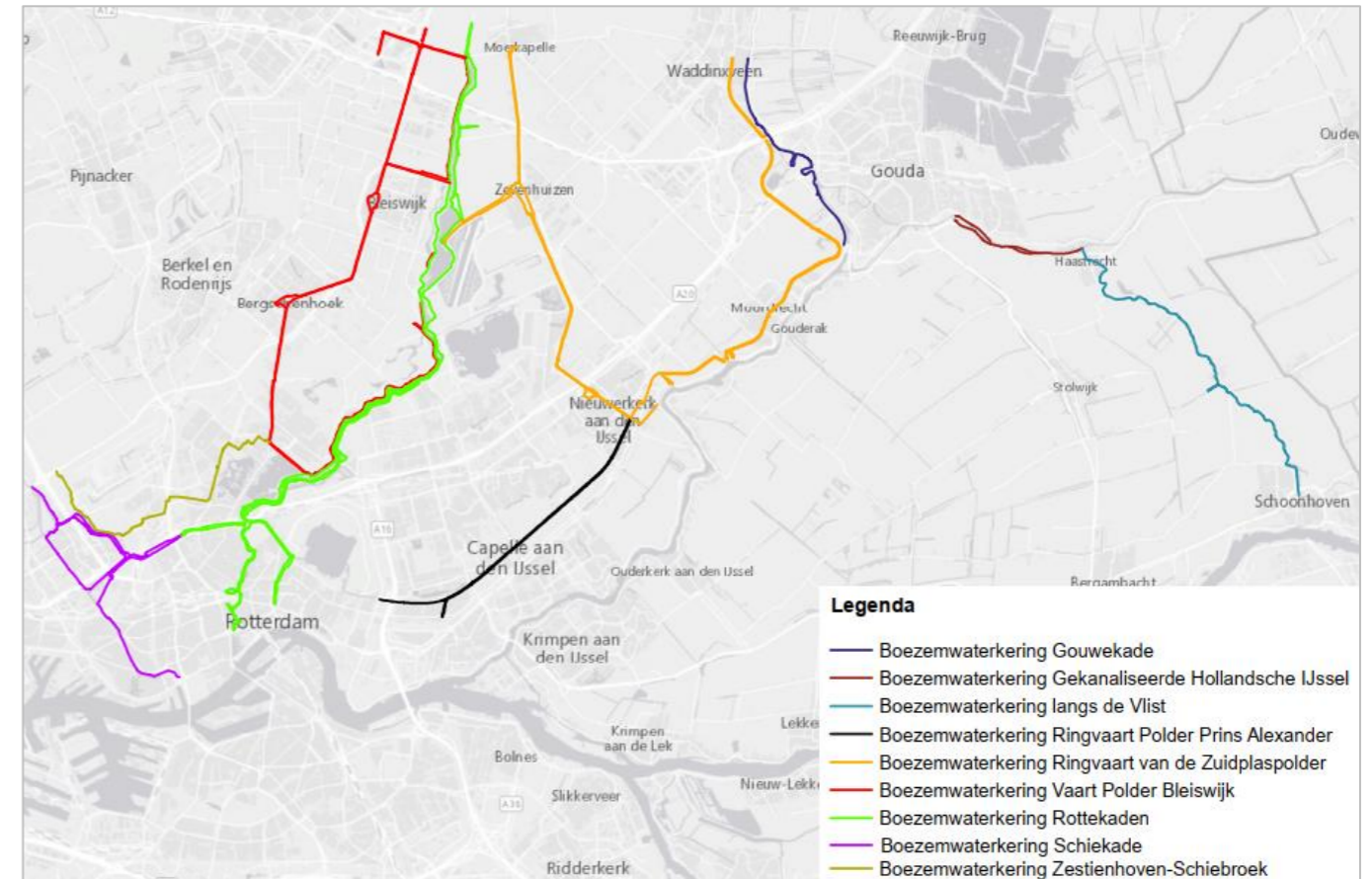
In deze legger zijn de volgende onderwerpen vastgelegd:

- De ligging van de boezemwaterkeringen
- De minimale afmetingen van deze keringen
- Welke partij verplicht is tot welk onderhoud
- Waar de verboden en geboden van de Keur van toepassing zijn

Dit leggerkatern is als volgt opgebouwd:

- Vaststellingsblad
- Inleiding
- Overzichtskaat katernen boezemwaterkeringen
- Leggertekst
- Leggerstaat van de waterkering
- Leggerstaat van de kunstwerken
- Minimale dwarsprofielen
- Bladindeling
- Kadevakindeling
- Detailkaarten

Overzichtskaat katernen Boezemwaterkeringen



Legger van de waterkeringen, Katern: Boezemwaterkering Rottekaden

Juridische grondslag

Deze legger is opgesteld op grond van de Waterwet en de Waterschapswet.

Waterwet

De Waterwet stelt verplicht de vaststelling van een legger waarin ligging, vorm, afmeting en constructie beschreven staan.

Artikel 5.1

De beheerder draagt zorg voor de vaststelling van een legger, waarin is omschreven waaraan waterstaatswerken naar ligging, vorm, afmeting en constructie moeten voldoen. Van de legger maakt deel uit een overzichtskaart, waarop de ligging van waterstaatswerken en daaraan grenzende beschermingszones staat aangegeven.

...

Bij of krachtens provinciale verordening of, ten aanzien van waterstaatswerken in beheer bij het Rijk, algemene maatregel van bestuur kunnen nadere voorschriften worden gegeven ten aanzien van de inhoud, vorm en periodieke herziening van de legger voor daarbij te onderscheiden categorieën van waterstaatswerken. Voorts kan daarbij vrijstelling worden verleend van de in het eerste lid bedoelde verplichtingen met betrekking tot bepaalde waterstaatswerken die zich naar hun aard of functie niet lenen voor het omschrijven van die elementen dan wel van geringe afmetingen zijn.

De nadere voorschriften welke op basis van de Waterwet kunnen worden gegeven zijn opgenomen in de Omgevingsverordening Zuid-Holland. Het artikel van toepassing is:

Artikel 6.38 Legger

De legger bedoeld in artikel 5.1 van de wet bevat, in aansluiting op het bepaalde in het eerste en tweede lid van dat artikel, in ieder geval:

- a. Het lengteprofiel en de dwarsprofielen van de primaire en regionale waterkeringen, alsmede het profiel van vrije ruimte;*
- b. ...;*
- c. Een omschrijving van de ondersteunende kunstwerken en bijzondere constructies die deel uitmaken van de primaire en regionale waterkering onder beheer van het waterschap;*
- d. ...;*

Waterschapswet

In aanvulling op de Waterwet verplicht de Waterschapswet het opstellen van een legger waarin onderhoudsplichtigen of onderhoudsverplichtingen worden aangewezen.

Artikel 78

Het algemeen bestuur maakt de verordeningen die het nodig oordeelt voor de behartiging van de taken die het waterschap zijn opgedragen.

Tevens stelt het algemeen bestuur vast de legger waarin onderhoudsplichtigen of onderhoudsverplichtingen worden aangewezen.

Toelichting

De belangrijkste eigenschappen van de legger, ligging, minimale afmetingen, onderhoud en zonering worden hier kort toegelicht.

Ligging

Door middel van een lijn op de kaart wordt aangegeven waar de waterkering ligt. Deze lijn komt overeen met de aslijn zoals deze in de minimale profielen wordt aangegeven. De ligging van de waterkering is gebaseerd op onder andere hoogtemetingen.

Minimale afmetingen

De minimale afmetingen worden vastgelegd in de leggerprofielen. In de leggerstaten staat aangegeven welk profiel waar van toepassing is en wat de bijbehorende minimale hoogte is. De minimale afmetingen bestaan uit een dijktafelhoogte, een buitentalud aan de waterzijde van de waterkering en een binnentalud aan de niet waterzijde van de waterkering. Vaststelling van het minimaal profiel dient ter bescherming van de kade. Het minimaal profiel is in principe een stabiel kadeprofiel. Het minimale profiel kan door een constructie (deels) zijn vervangen. Wanneer dit het geval is, is deze constructie als kunstwerk in de legger opgenomen.

Onderhoud

Onderhoud aan de waterkering is opgedeeld in twee verschillende typen:

- Gewoon onderhoud
- Buitengewoon onderhoud

Wat het onderhoud inhoudt is vastgelegd in de Keur of in algemene regels. Buitengewoon onderhoud is opgedeeld in het onderhoud van het minimale profiel van de waterkering en eventueel aanwezige overdimensionering. De onderhoudsplichtigen voor gewoon onderhoud en onderhoud van het minimaal profiel worden in de legger geregeld bij algemene bepaling. Onderhoudsplichtigen van de overdimensionering en onderhoudsplichten van de kunstwerken zijn opgenomen in de leggerstaten.

Zonering

De legger geeft ook aan waar de geboden en verboden uit de keur van toepassing zijn. De legger kent twee zones: de kernzone en de beschermingszone. De kernzone geeft de ligging van het waterstaatswerk aan. De keurartikelen voor het waterstaatswerk zijn hierop van toepassing. De beschermingszone is een aan beide zijde van het waterstaatswerk liggende zone welke de bescherming van het waterstaatswerk behelst. De keurartikelen voor de beschermingszone zijn hierop van toepassing.

Omgevingswet

Met de inwerkingtreding van de Omgevingswet zal de Keur samen met de Algemene regels vervangen worden door de Waterschapsverordening. Kernzones en Beschermingszones zullen dan als Werkingsgebieden worden aangewezen in de Waterschapsverordening.

Legger van de waterkeringen, Katern: Boezemwaterkering Rottekaden

Algemene bepalingen

Het merendeel van de onderwerpen welke in de legger worden vastgelegd verschillen per kadevak en zijn opgenomen in de leggerstaten en detailbladen. Echter enkele bepalingen die in de legger moeten worden vastgelegd, zijn voor alle boezemwaterkeringen gelijk. Deze bepalingen zijn hieronder opgenomen:

1. Gewoon onderhoud van de waterkering, zoals beschreven in de keur of in algemene regels, rust bij de eigenaar van het perceel waar de waterkering ligt. Op de detailkaarten geeft de kernzone aan op welke percelen deze verplichting rust.
2. Het hoogheemraadschap heeft, met uitzondering van de plaatsen waar het minimaal profiel (deels) vervangen is door een kunstwerk, altijd de verplichting tot onderhoud van het minimaal profiel zoals in de legger aangegeven.
3. De grens van de bebouwingsvrije zone is opgenomen in het bouwbeleid. In de legger is doormiddel van een lijn de begrenzing van de grens van de bebouwingsvrije zone aan de binnenzijde aangegeven.
4. Daar waar een overgang is tussen twee dijktafelhoogtes dient de aansluiting plaats te vinden met een talud van 1:20 of flauwer.
5. Begrenzing van de kernzone aan de buitenzijde is de waterlijn, met een minimale afstand van 2 meter uit de as. Bij breed voorland een maximale afstand van 5 meter uit de as. Dit is tevens op de detailkaarten aangegeven.
6. De beschermingszone aan de buitenzijde heeft een breedte van 2,5 meter, gemeten uit de kernzone.
7. In de detailkaarten van de legger kunnen uitzonderingen in de zonering zijn weergegeven. De detailkaarten zijn hierin maatgevend.

Legger van de waterkeringen, Katern: Boezemwaterkering Rottekaden

Leggerstaat van de waterkering

Code	Dijkvak	Ligging (plaatsnaam)	Lengte dijkvak (m)	Onderhoudsplichtige Buitengewoon onderhoud overdimensionering	Dijktafel-hoogte (m tov NAP)	Profiel	Begrenzing kernzone binnenzijde (m uit de as)	Beschermingszone binnenzijde (m uit de kernzone)	Opmerkingen
ROT 001	Binnewegse polder	Bleiswijk	856	Gemeente Lansingerland	-0,35	B	29	5	
ROT 002	Westerman	Bleiswijk	1202	HHSK	-0,35	B	6	5	
ROT 003	Veiling	Bleiswijk	1902	Recreatieschap	-0,35	B	27	5	
ROT 004	Bleiswijkse Zoom	Bleiswijk	3335	Recreatieschap	-0,40	B	29	5	
ROT 005	De Kooij	Bergschenhoek	2912	Recreatieschap	-0,45	C	42	8	
ROT 006	Lage Bergse Bos	Bergschenhoek	1938	Gemeente Lansingerland	-0,50	C	42	8	
ROT 007	T.R. Rottekade I	Rotterdam	598	Gemeente Rotterdam	-0,50	C	38	8	
ROT 008	T.R. Rottekade II	Rotterdam	944	Gemeente Rotterdam	-0,50	C	38	8	
ROT 009	Prinsemolenpad	Rotterdam	1729	Gemeente Rotterdam	-0,50	B	9	5	
ROT 010	B.R. Rottekade	Rotterdam	774	Gemeente Rotterdam	-0,50	B	9	5	
ROT 011	Rijksweg 20	Rotterdam	463	Gemeente Rotterdam	-0,50	B	9	5	
ROT 012	Noorderkanaalweg	Rotterdam	688	Gemeente Rotterdam	-0,50	B	9	5	
ROT 013	Noorderkade	Rotterdam	452	Gemeente Rotterdam	-0,50	B	11	5	
ROT 016	Gordelpad I	Rotterdam	443	Gemeente Rotterdam	-0,50	B	6	5	
ROT 017	Gordelweg	Rotterdam	642	Gemeente Rotterdam	-0,50	B	6	5	
ROT 018	Gordelpad II	Rotterdam	500	Gemeente Rotterdam	-0,50	B	6	5	
ROT 019	Zwaanshals	Rotterdam	566	Gemeente Rotterdam	-0,50	B	6	5	
ROT 020	Zwaanshalskade	Rotterdam	442	Gemeente Rotterdam	-0,50	B	6	5	
ROT 021	Zaagmolenkade	Rotterdam	451	Gemeente Rotterdam	-0,50	B	6	5	
ROT 022	Rechter Rottekade	Rotterdam	357	Gemeente Rotterdam	-0,50	B	6	5	
ROT 023	Karnemelkshaven	Rotterdam	653	Gemeente Rotterdam	-0,50	B	6	5	
ROT 024	Centrum I	Rotterdam	1436	Gemeente Rotterdam	-0,50	B	6	5	
ROT 025	Centrum II	Rotterdam	1307	Gemeente Rotterdam	-0,50	B	6	5	
ROT 026	Linker Rottekade I	Rotterdam	819	Gemeente Rotterdam	-0,50	B	6	5	
ROT 027	Linker Rottekade II	Rotterdam	275	Gemeente Rotterdam	-0,50	B	6	5	
ROT 028	Crooswijksebocht	Rotterdam	806	Gemeente Rotterdam	-0,50	B	6	5	
ROT 029	Boezembocht	Rotterdam	555	Gemeente Rotterdam	-0,50	B	6	5	
ROT 030	Boezemlaan	Rotterdam	889	Gemeente Rotterdam	-0,50	B	6	5	
ROT 031	Slachthuisakade	Rotterdam	709	Gemeente Rotterdam	-0,50	B	6	5	
ROT 032	Boezemkade	Rotterdam	287	Gemeente Rotterdam	-0,50	B	6	5	
ROT 033	Boezemweg	Rotterdam	223	Gemeente Rotterdam	-0,50	B	6	5	
ROT 034	Hoge Boezem	Rotterdam	222	Gemeente Rotterdam	-0,50	B	6	5	
ROT 035	Vredenoordkade	Rotterdam	301	Gemeente Rotterdam	-0,50	B	6	5	
ROT 036	Sophiakade	Rotterdam	756	Gemeente Rotterdam	-0,50	B	6	5	
ROT 037	Lange Pad	Rotterdam	452	Gemeente Rotterdam	-0,50	A	4	0	
ROT 038	Veilingterrein	Rotterdam	1148	Gemeente Rotterdam	-0,50	A	4	0	
ROT 039	B.L. Rottekade I	Rotterdam	3200	Gemeente Rotterdam	-0,50	C	42	8	

Legger van de waterkeringen, Katern: Boezemwaterkering Rottekaden

Code	Dijkvak	Ligging (plaatsnaam)	Lengte dijkvak (m)	Onderhoudsplichtige Buitengewoon onderhoud overdimensionering	Dijktafel-hoogte (m tov NAP)	Profiel	Begrenzing kernzone binnenzijde (m uit de as)	Beschermings-zone binnenzijde (m uit de kernzone)	Opmerkingen
ROT 040	B.L. Rottekade II	Rotterdam	605	Gemeente Rotterdam	-0,50	C	39	8	
ROT 041	B.L. Rottekade III	Rotterdam	2801	Gemeente Rotterdam	-0,50	C	42	8	
ROT 042	Vlietkade	Zevenhuizen	1299	Gemeente Zuidplas / Recreatieschap	-0,45	C	42	8	
ROT 043	De Bonk	Zevenhuizen	1244	Recreatieschap	-0,45	C	42	8	
ROT 044	Meer	Zevenhuizen	1658	Recreatieschap	-0,30	C	42	8	
ROT 045	Hennipsloot	Zevenhuizen	807	HHSK	-0,30	C	42	8	
ROT 046	Korenmolengat I	Zevenhuizen	863	HHSK	-0,30	B	5	5	
ROT 047	Molenviergang	Zevenhuizen	2066	Recreatieschap	-0,35	B	29	5	
ROT 048	Groene kade	Zevenhuizen	1314	Recreatieschap	-0,35	B	29	5	
ROT 049	Rottedijk	Zevenhuizen	827	Gemeente Zuidplas	-0,35	B	28	5	
KMG 001	Korenmolengat	Zevenhuizen	776	Recreatieschap	-1,65	B	21	5	
MVG 001	Molenviergang midden I	Zevenhuizen	155	HHSK	-3,05	B	12	5	
MVG 002	Molenviergang laag I	Zevenhuizen	283	HHSK	-3,85	B	8	5	
MVG 003	Molenviergang laag II	Zevenhuizen	277	HHSK	-3,85	B	8	5	
MVG 004	Molenviergang midden II	Zevenhuizen	143	HHSK	-3,05	B	12	5	
MVG 005	Molenviergang hoog	Zevenhuizen	796	Recreatieschap	-2,10	B	18	5	
RKP 001	Boezemsloot Ommoord	Rotterdam	3086	Gemeente Rotterdam	-2,70	C	23	8	
RKP 002	Boezemsloot Stoopweg	Rotterdam	3341	HHSK	-2,65	C	24	8	
TMP 001	Boezemsloot Tweemanspolder I	Zevenhuizen	863	HHSK	-2,35	B	17	5	
TMP 002	Boezemsloot Tweemanspolder II	Zevenhuizen	1164	HHSK	-2,55	B	16	5	

Legger van de waterkeringen, Katern: Boezemwaterkering Rottekaden

Verklaring leggerstaat van de waterkering

Code

Codering van het dijkvak. De code bestaat uit een afkorting van drie letters welk aangeeft tot welk stelsel het dijkvak behoort. Het nummer geeft aan welk dijkvak binnen het stelsel wordt bedoelt. Vanwege historische redenen loopt de nummering niet altijd door. Enkele dijkvakken hebben na het nummer nog een letter. Hiermee is aangegeven dat het dijkvak is opgedeeld in twee delen. De codes staan voor:

ROT: Rottekade

KMG: Kade langs het Korenmolengat

MVG: Kade van de Molenviergang

RKP: Ringkade Polder Prins Alexander (tussenboezemkade)

TMP: Kade tussenboezem bij de Tweemanspolder.

Dijkvak

Naam van een gedeelte van de waterkering zoals deze lokaal bekend staat.

Ligging (plaatsnaam)

De plaats of plaatsen waarin de sectie is gesitueerd.

Lengte dijkvak (m)

De lengte van de sectie ter plaatse van de aslijn van de waterkering in meters.

Onderhoudsplichtige buitengewoon onderhoud overdimensionering

Partij welke verplicht is tot het buitengewoon onderhoud van de waterkering, niet zijnde het minimaal profiel.

Dijktafelhoogte (m t.o.v. NAP)

Minimale hoogte van de kruin van de waterkering in meters ten opzicht van NAP.

Profiel

Correspondeert met één van de drie minimale profielen van de waterkering. De hoogtematen in het profiel zijn afhankelijk van de dijktafelhoogte in kolom zes.

Begrenzing kernzone binnenzijde (m uit de as)

Beschrijving van de uiterste grens van de kernzone aan de binnenzijde van de waterkering in meters gemeten vanuit de as.

Beschermingszone binnenzijde (m uit de kernzone)

De breedte van de beschermingszone gemeten uit de grens van de kernzone aan de binnenzijde.

Opmerkingen

Opmerkingen welke voor de legger van belang zijn en niet in de andere categorieën vallen.

Legger van de waterkeringen, Katern: Boezemwaterkering Rottekaden

Leggerstaat van de kunstwerken

Code	Object	Type object	Ligging (plaatsnaam)	Ligging dijkvak	Onderhoudsplichtige	Bladnummer	Opmerkingen
WCE-122	Gemaal Binnenwegse polder 2	uitstroomhoofd	Bleiswijk	ROT 001	HHSK	2/3	
WCE-123	Gemaal Binnenwegse polder	uitstroomhoofd	Bleiswijk	ROT 001	HHSK	3	
WCE-188	Gemaal westerman	uitstroomhoofd	Bleiswijk	ROT 002	HHSK	8	
KSL-9	Bleiswijkse verlaat	sluis	Bleiswijk	ROT 003	Recreatieschap Rottemeren	20	
WCE-71	Gemaal de Kooij	uitstroomhoofd	Bergschenhoek	ROT 005	HHSK	42	
WCE-111	Gemaal Lansingerland	uitstroomhoofd	Bergschenhoek	ROT 006	HHSK	59	
KSL-7	Boterdorpse verlaat	sluis	Rotterdam	ROT 008	Gemeente Rotterdam	67	
WCE-186	Prinsenmolen	uitstroomhoofd	Rotterdam	ROT 009	HHSK	69	
KSL-8	Berg- en Broekse verlaat	sluis	Rotterdam	ROT 010	Gemeente Rotterdam	73	
WCE-187	Gemaal Berg en Broekse verlaat	uitstroomhoofd	Rotterdam	ROT 010	HHSK	73	
WCE-166	keerwand A20	stalen damwand	Rotterdam	ROT 013	Staat der Nederlanden	79/80	
WCE-137	Kademuur Zwaanhalskade	keerwand	Rotterdam	ROT 020	Gemeente Rotterdam	82/83	
WCE-138	Kademuur Zaagmolenkade	keerwand	Rotterdam	ROT 021	Gemeente Rotterdam	83 tm 87	
WCE-165	wooncomplex heliplatform	keerwand	Rotterdam	ROT 023	Gemeente Rotterdam	87	
WCE-139	Kademuur Pompenburg	keerwand	Rotterdam	ROT 024	Gemeente Rotterdam	87	
WCE-140	woningen Binnenrotte	keerwand	Rotterdam	ROT 024	vergunninghouder	88	
WCE-141	woningen Binnenrotte	keerwand	Rotterdam	ROT 024	vergunninghouder	88	
WCE-142	Kademuur Noordmolenwerf	keerwand	Rotterdam	ROT 024	Gemeente Rotterdam	88	
WCE-143	woningen Binnenrotte	keerwand	Rotterdam	ROT 024	vergunninghouder	88	
WCE-144	Kademuur Haagseveer	keerwand	Rotterdam	ROT 024	Gemeente Rotterdam	88	
WCE-145	woningen Binnenrotte	keerwand	Rotterdam	ROT 024	vergunninghouder	88/89	
WCE-146	Kademuur Haagseveer	keerwand	Rotterdam	ROT 024	Gemeente Rotterdam	89	
WCE-147	woningen Binnenrotte	keerwand	Rotterdam	ROT 024	vergunninghouder	89	
WCE-148	gebouw Westewagenstraat	keerwand	Rotterdam	ROT 024	vergunninghouder	89	
WCE-149	Kademuur Westewagenhof	keerwand	Rotterdam	ROT 024	Gemeente Rotterdam	89	
WCE-150	Kademuur Steiger	keerwand	Rotterdam	ROT 024	Gemeente Rotterdam	90	
WCE-151	Kademuur Steiger	keerwand	Rotterdam	ROT 024	Gemeente Rotterdam	90	
WCE-152	Kademuur Steiger	keerwand	Rotterdam	ROT 024	Gemeente Rotterdam	90	
WCE-153	Kademuur Hang	keerwand	Rotterdam	ROT 025	Gemeente Rotterdam	90	
WCE-154	Kademuur Hang	keerwand	Rotterdam	ROT 025	Gemeente Rotterdam	90	
WCE-155	Kademuur Hang	keerwand	Rotterdam	ROT 025	Gemeente Rotterdam	90	
WCE-156	Kademuur Hang	keerwand	Rotterdam	ROT 025	Gemeente Rotterdam	90	
WCE-157	Kademuur Grote Kerkplein	keerwand	Rotterdam	ROT 025	Gemeente Rotterdam	89	
WCE-158	Kademuur Delftsevaart	keerwand	Rotterdam	ROT 025	Gemeente Rotterdam	88/89	
WCE-159	Kademuur Lombardkade	keerwand	Rotterdam	ROT 025	Gemeente Rotterdam	88	
WCE-160	Kademuur Lombardkade	keerwand	Rotterdam	ROT 025	Gemeente Rotterdam	88	
WCE-161	Kademuur Lombardkade	keerwand	Rotterdam	ROT 025	Gemeente Rotterdam	87	
WCE-199	Overkluizing Westblaak	keerwand	Rotterdam	ROT 025	Gemeente Rotterdam	90	
WCE-162	Kademuur Linker Rottekade	keerwand	Rotterdam	ROT 026	Gemeente Rotterdam	87	
WCE-163	Kademuur Linker Rottekade	keerwand	Rotterdam	ROT 026	Gemeente Rotterdam	85/86	
WCE-164	Kademuur Linker Rottekade	keerwand	Rotterdam	ROT 026	Gemeente Rotterdam	84/85	
KSL-20	Kralingse Verlaat	sluis	Rotterdam	ROT 037	Gemeente Rotterdam	94	

Legger van de waterkeringen, Katern: Boezemwaterkering Rottekaden

Code	Object	Type object	Ligging gemeente	Ligging dijkvak	Onderhoudsplichtige	Bladnummer	Opmerkingen
WCE-97	Defosfateringsinstallatie	stalen damwand	Rotterdam	ROT 038	HHSK	92	
WCE-136	spoorwegviaduct	keerwand	Rotterdam	ROT 039	Prorail	75	
WCE-173	Oeverconstructie Bergse linker Rotte	stalen damwand	Rotterdam	ROT 039	Gemeente Rotterdam	63/64	
WCE-201	Damwand Bergse Linker Rottekade	stalen damwand	Rotterdam	ROT 039	Gemeente Rotterdam	63 tm 65	
WCE-112	Gemaal Ommoord	uitstroomhoofd	Rotterdam	ROT 041	HHSK	58	
WCE-113	Gemaal ir. J.M. Leemhuis-Stout	uitstroomhoofd	Zevenhuizen	ROT 042	HHSK	46	
WCE-200	Eendragter Verlaat	betonnen koker	Zevenhuizen	ROT 044	HHSK	39	
KSL-10	Zevenhuizer verlaat	sluis	Zevenhuizen	ROT 045	HHSK	36	
WCE-115	Eendrachtsmolen	uitstroomhoofd	Zevenhuizen	ROT 045	HHSK	36	
WCE-116	Rioolpersleiding	stalen damwand	Zevenhuizen	ROT 045	HHSK	35	
WCE-70	Gemaal Hennipsloot	uitstroomhoofd	Zevenhuizen	ROT 045	HHSK	36	
WCE-118	Molenviergang vier	uitstroomhoofd	Zevenhuizen	ROT 047	Stichting Molenviergang	17	
WCE-30	Gemaal ir. J.J. De Graeff	uitstroomhoofd	Zevenhuizen	ROT 047	HHSK	12	
WCE-124	Gemaal de Wilde Venen	uitstroomhoofd	Zevenhuizen	ROT 049	HHSK	2	
WCE-120	Molenviergang twee	uitstroomhoofd	Zevenhuizen	MVG 001	Stichting Molenviergang	14	
WCE-119	Molenviergang drie	uitstroomhoofd	Zevenhuizen	MVG 002	Stichting Molenviergang	13	
WCE-121	Molenviergang een	uitstroomhoofd	Zevenhuizen	MVG 005	Stichting Molenviergang	14	
WCE-76	Gemaal Ommoord	damwand	Rotterdam	RKP 001	HHSK	58	
WCE-468	Damwand Bergse Linker Rottekade	houten damwand	Rotterdam	RKP 002	HHSK	64	
WCE-469	Beschoeiing Bergse Linker Rottekade	beschoeiing	Rotterdam	RKP 002	HHSK	63	
WCE-470	Beschoeiing Bergse Linker Rottekade	beschoeiing	Rotterdam	RKP 002	HHSK	64	

Verklaring leggerstaat van de kunstwerken

Code

Code waaronder het kunstwerk is opgenomen in het beheerregister van het Hoogheemraadschap van Schieland en de Krimpenerwaard.

Object

Naam waaronder het kunstwerk bekend staat.

Type object

Hier wordt het soort kunstwerk aangegeven.

Ligging (plaatsnaam)

Plaats waarin het kunstwerk zich bevindt.

Ligging dijkvak

Sectie waar het kunstwerk onderdeel van uit maakt

Onderhoudsplichtige

Partij welke verplicht is tot het in goede waterkerende staat houden van het kunstwerk.

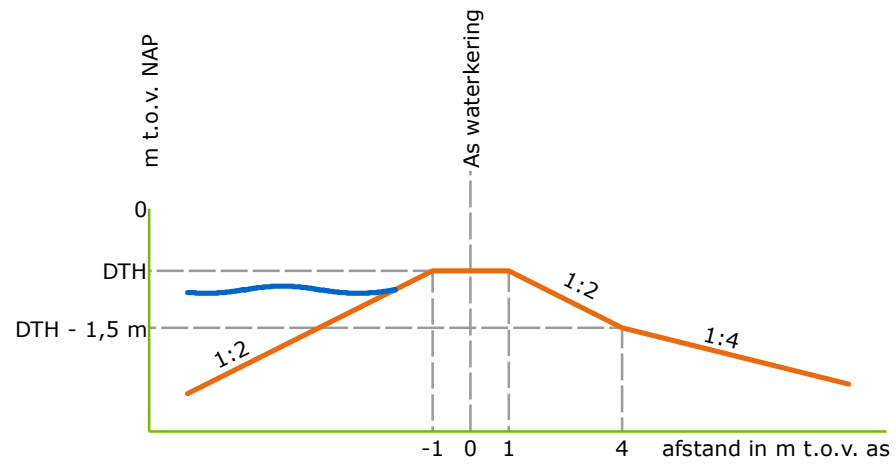
Bladnummer

Nummer van de detailkaart waarop de ligging van het kunstwerk is aangegeven.

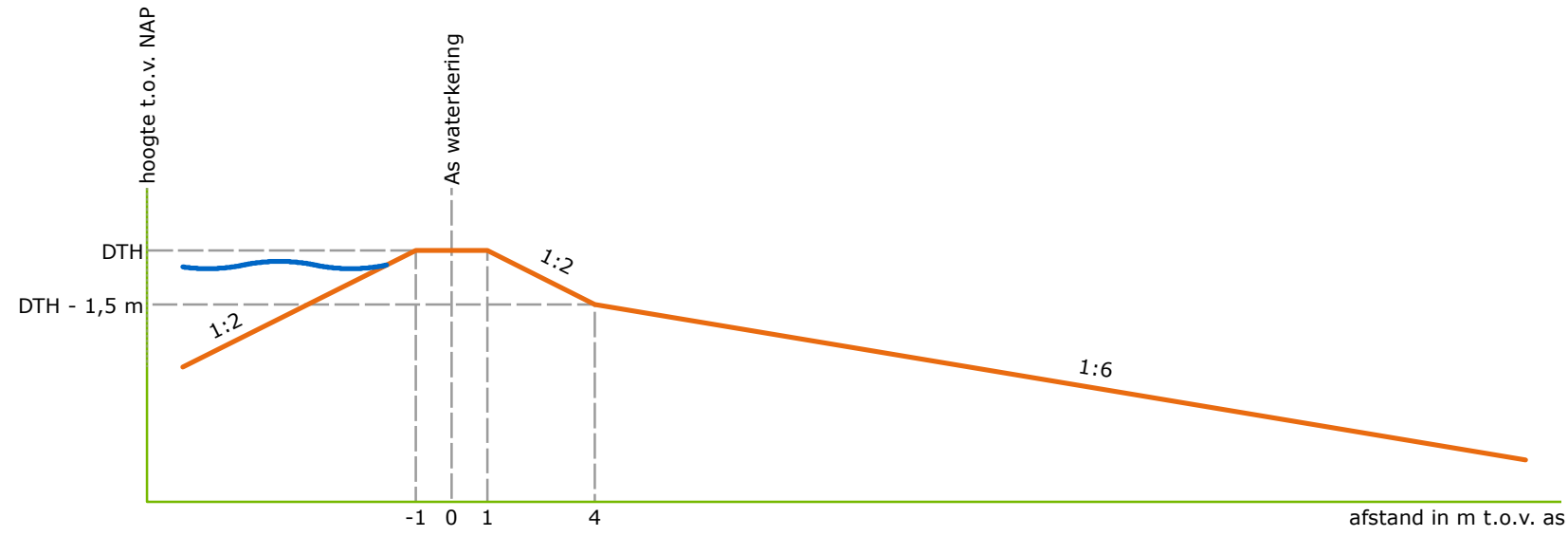
Opmerkingen

Opmerkingen welke voor de legger van belang zijn en niet in de andere categorieën vallen.


A



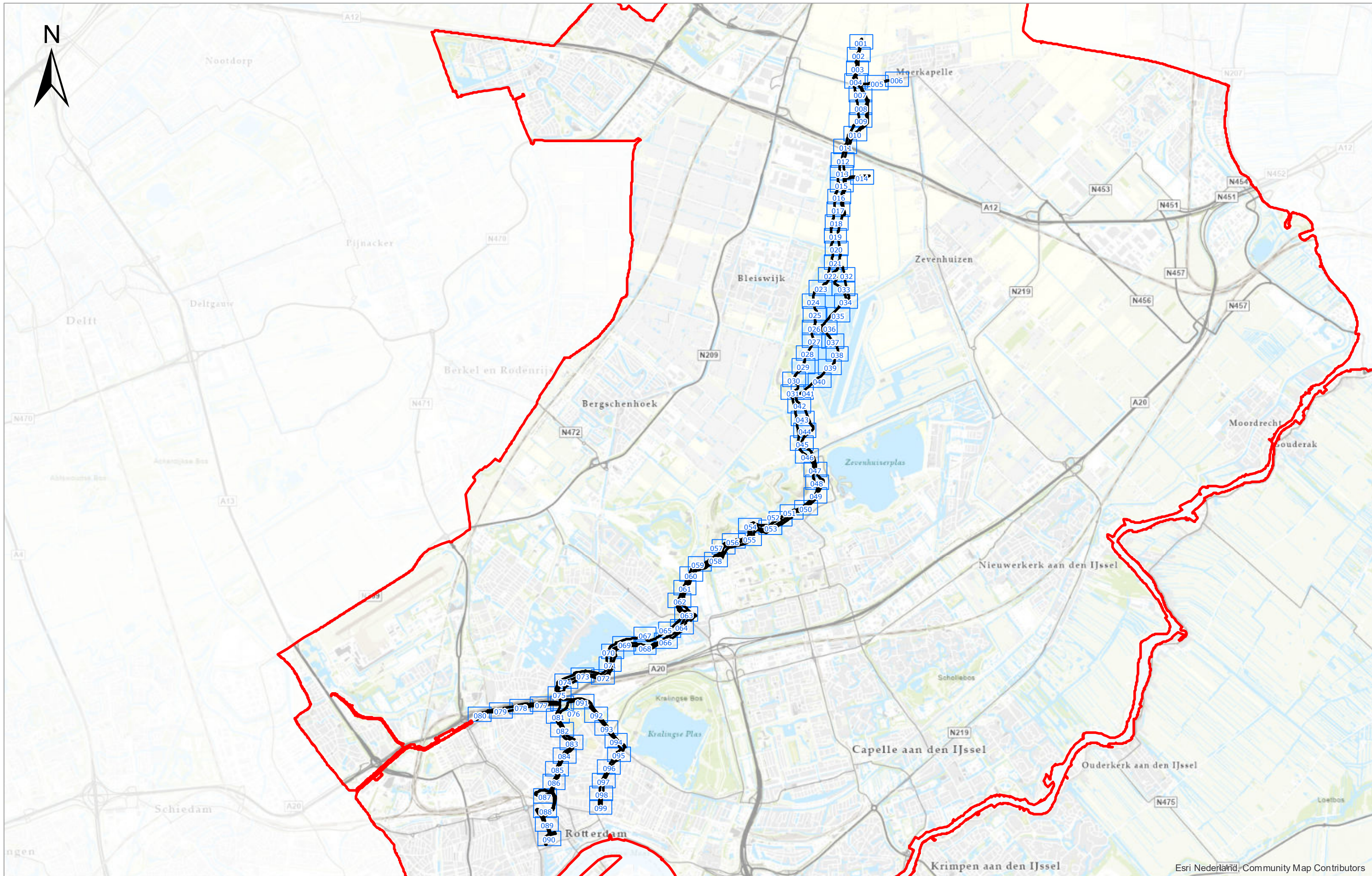
B

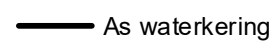




C



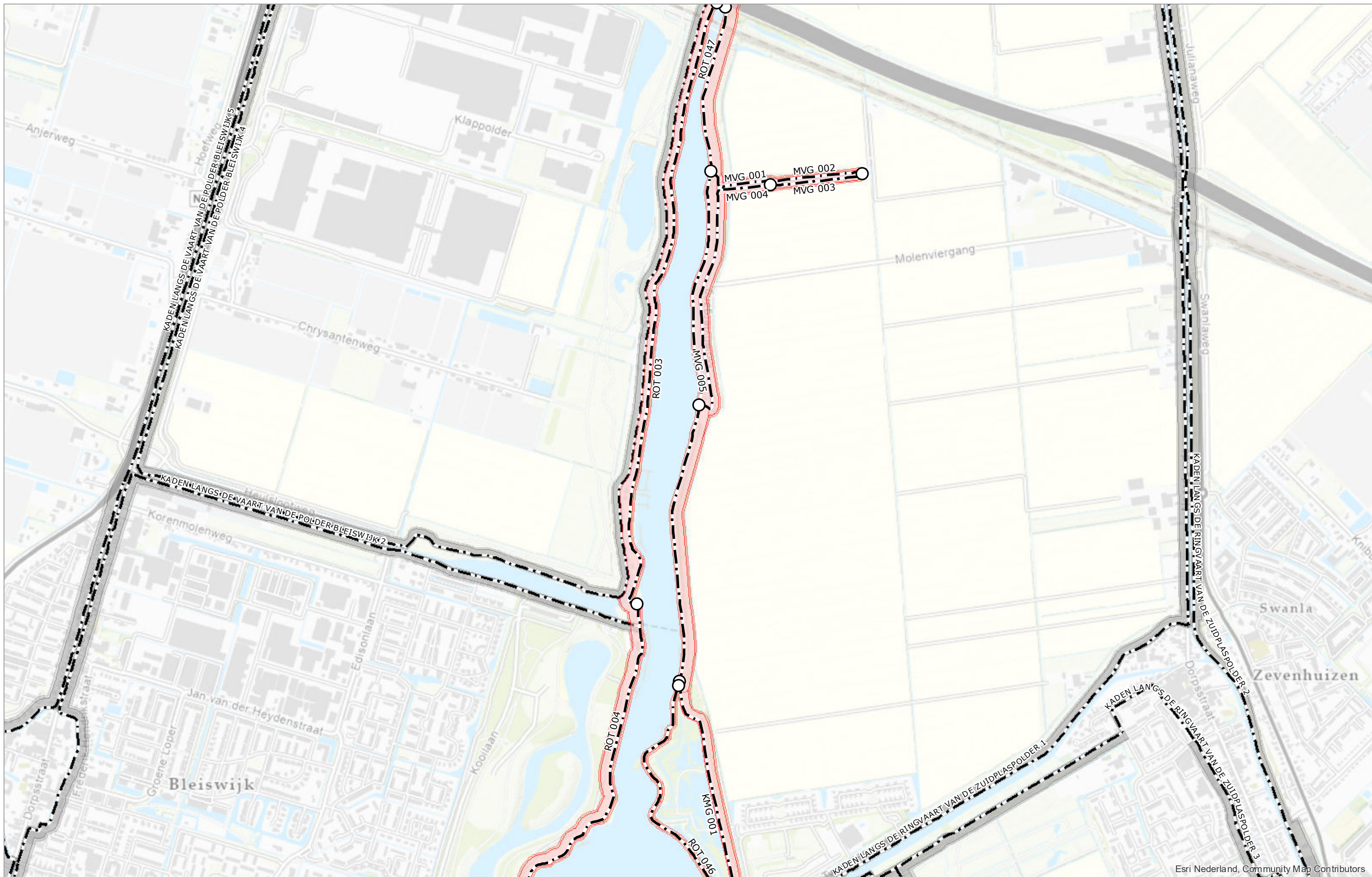
Schaal	1:200	Status	Ontwerp	Legger van de waterkering Profielen
Formaat	A3	Versie	1.0	
Datum	15-03-2021	Get.	BK	



-  As waterkering
-  Kaartblad
-  Grens HHSK

Schaal	1:60.000	Status	ONTWERP
Formaat	A3	Versie	1.0
Datum	01-08-2021	Get.	BK

Overzicht kaartbladen Rottekaden



Esri Nederland, Community Map Contributors

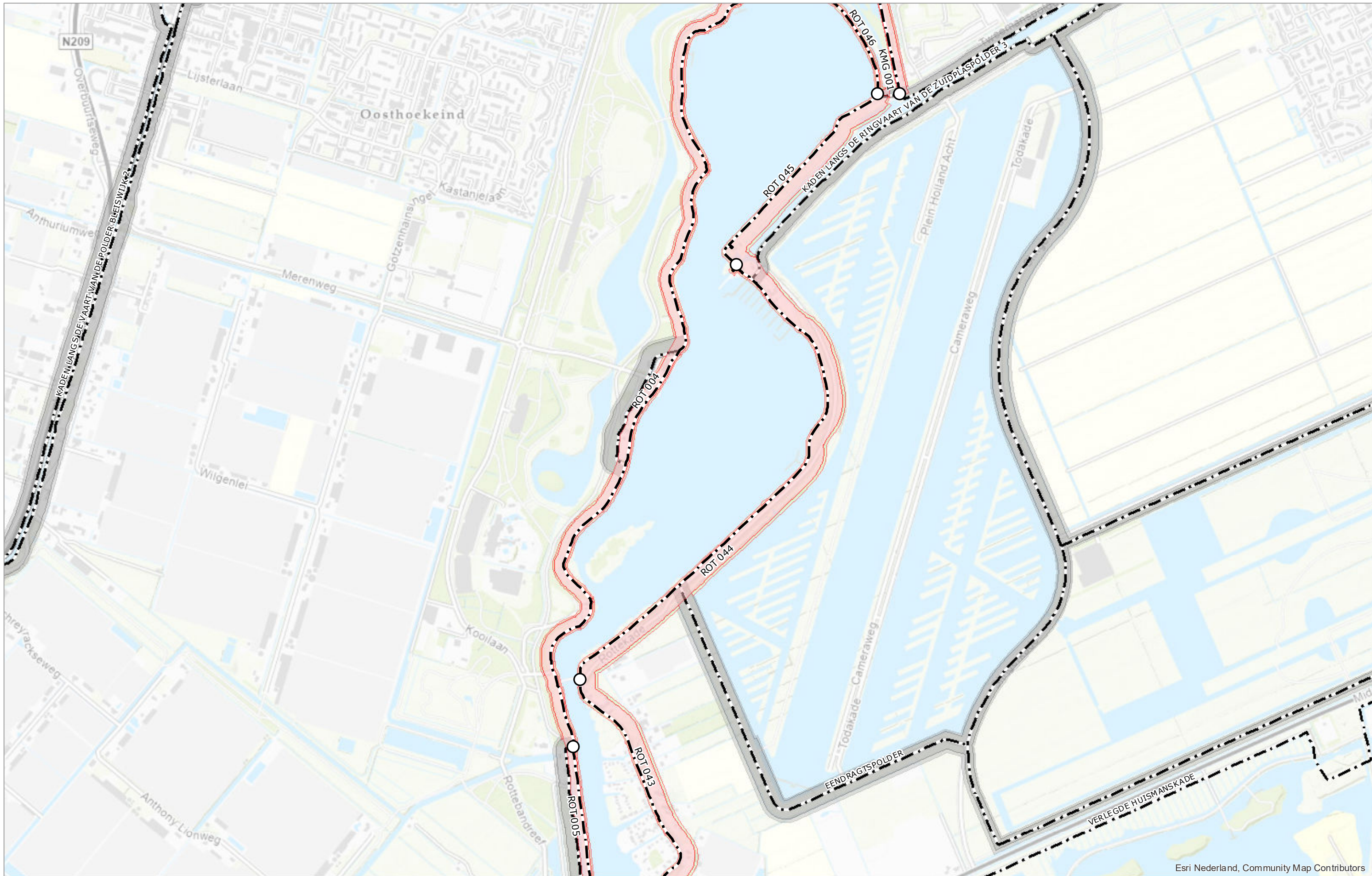
○ Begin-/einde dijkvak - - - As waterkering

■ Kernzone
■ Beschermingszone binnen
■ Beschermingszone buiten

Schaal	1:10.000	Status	ONTWERP
Formaat	A3	Versie	1.0
Datum	01-08-2021	Get.	BK



Overzicht dijkvakken Rottekaden



Esri Nederland, Community Map Contributors



DROGE VOETEN EN SCHOON WATER
 Maasboulevard 123 - Postbus 4059 - 3006 AB Rotterdam
 T. 010 45 37 200 - F. 010 41 30 694 - www.hhsk.nl

○ Begin-/einde dijkvak - · - As waterkering

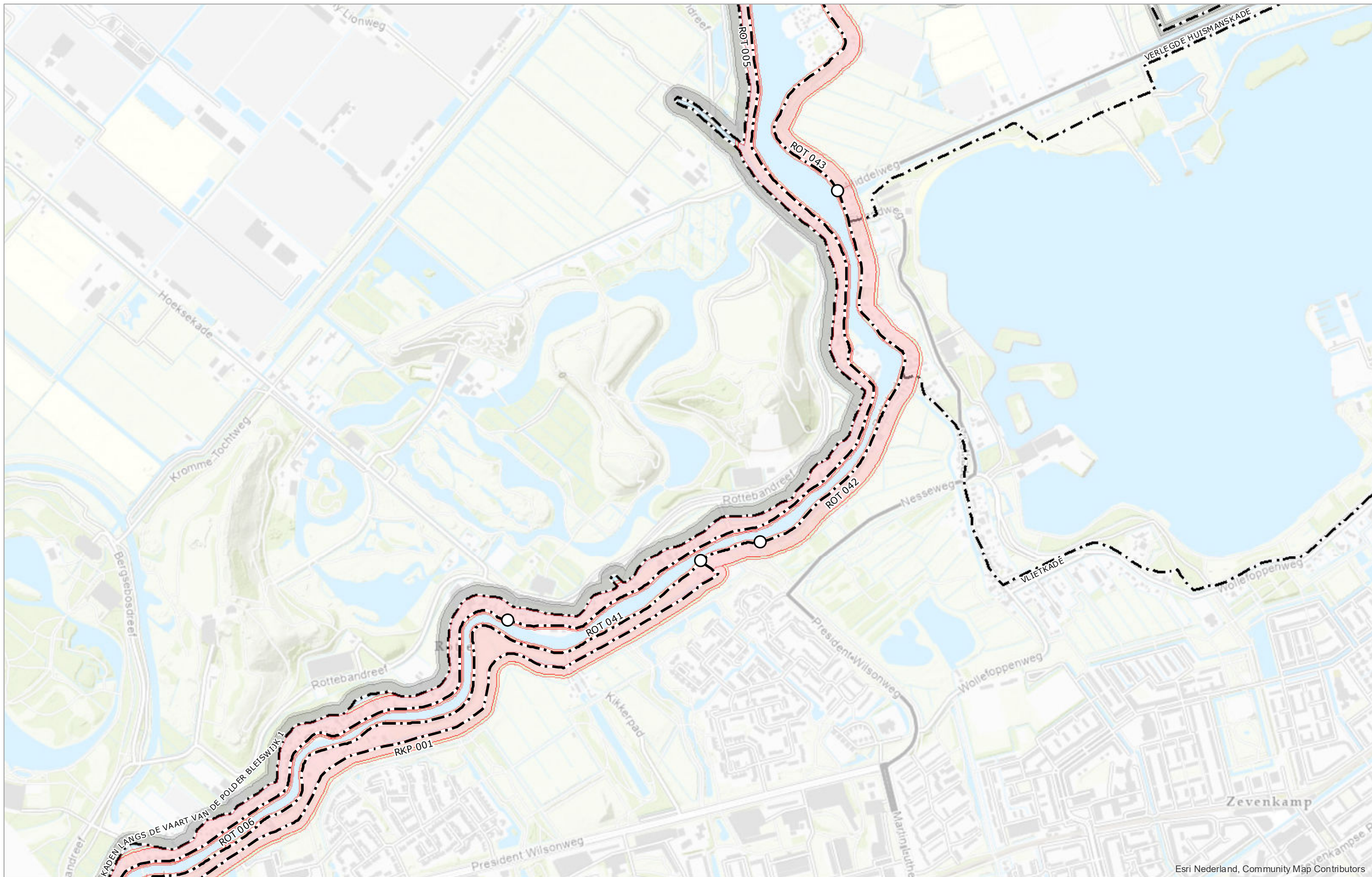
- Kernzone
- Beschermingszone binnen
- Beschermingszone buiten

Schaal	1:10.000	Status	ONTWERP
Formaat	A3	Versie	1.0
Datum	01-08-2021	Get.	BK



Overzicht dijkvakken Rottekaden

Kaart
3



Esri Nederland, Community Map Contributors

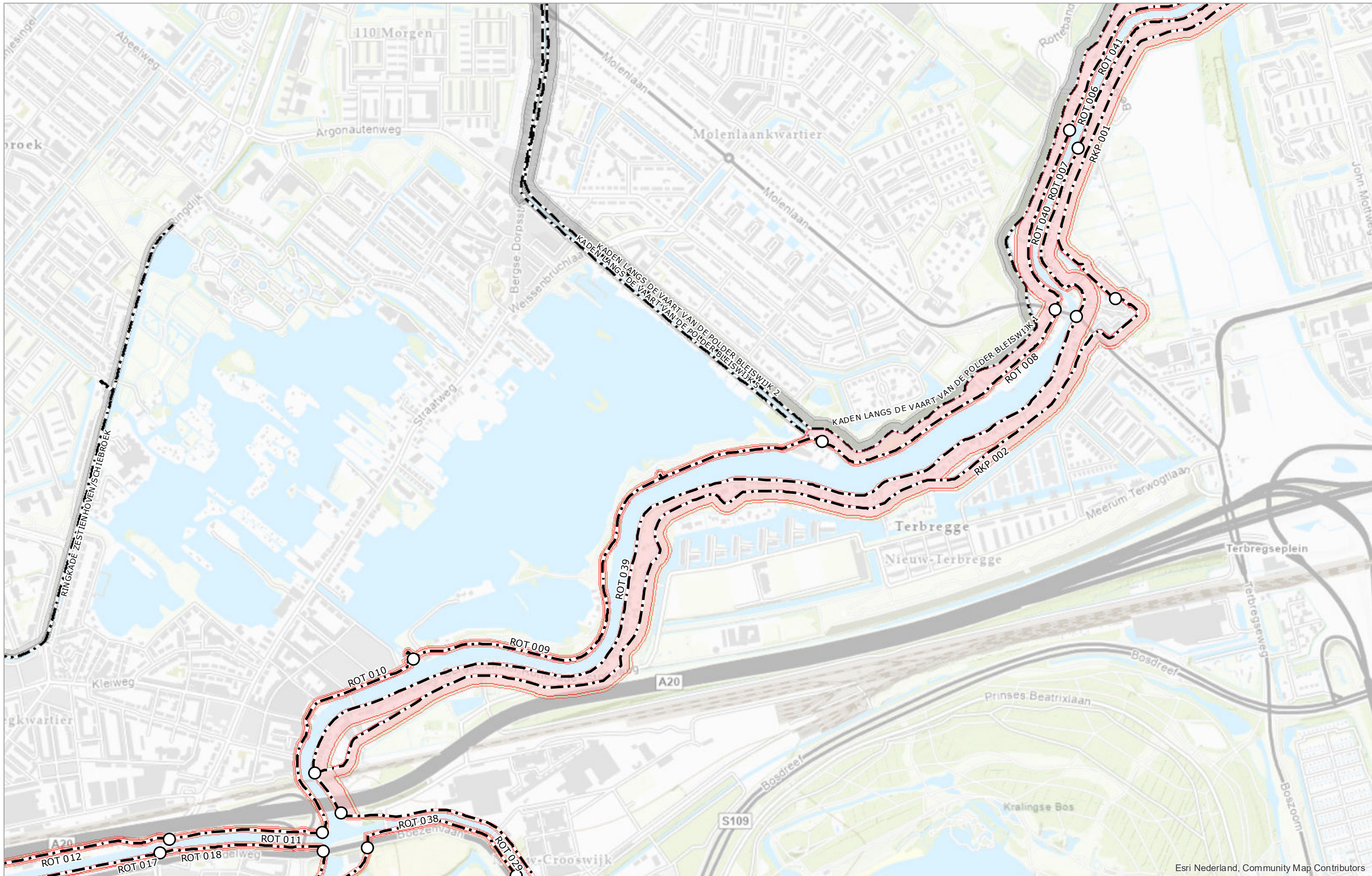
○ Begin-/einde dijkvak - - - As waterkering

■ Kernzone
■ Bescheringszone binnen
■ Bescheringszone buiten

Schaal	1:10.000	Status	ONTWERP
Formaat	A3	Versie	1.0
Datum	01-08-2021	Get.	BK



Overzicht dijkvakken Rottekaden



Esri Nederland, Community Map Contributors

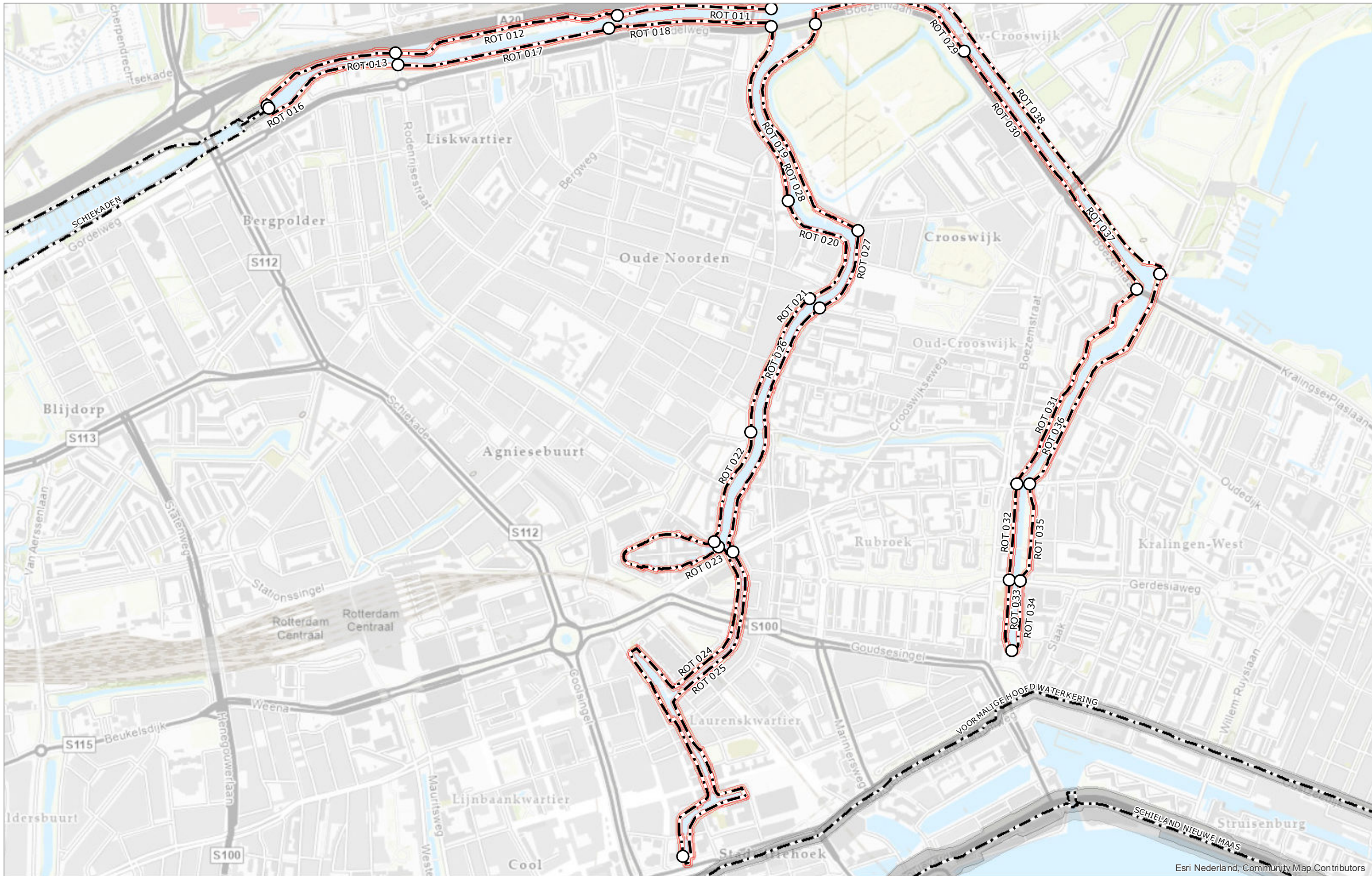
○ Begin-/einde dijkvak - - - As waterkering

■ Kernzone
 ■ Beschermingszone binnen
 ■ Beschermingszone buiten

Schaal	1:10.000	Status	ONTWERP
Formaat	A3	Versie	1.0
Datum	01-08-2021	Get.	BK



Overzicht dijkvakken Rottekaden



Esri Nederland, Community Map Contributors



DROGE VOETEN EN SCHOON WATER
 Maasboulevard 123 - Postbus 4059 - 3006 AB Rotterdam
 T. 010 45 37 200 - F. 010 41 30 694 - www.hhsk.nl

○ Begin-/einde dijkvak - - - As waterkering

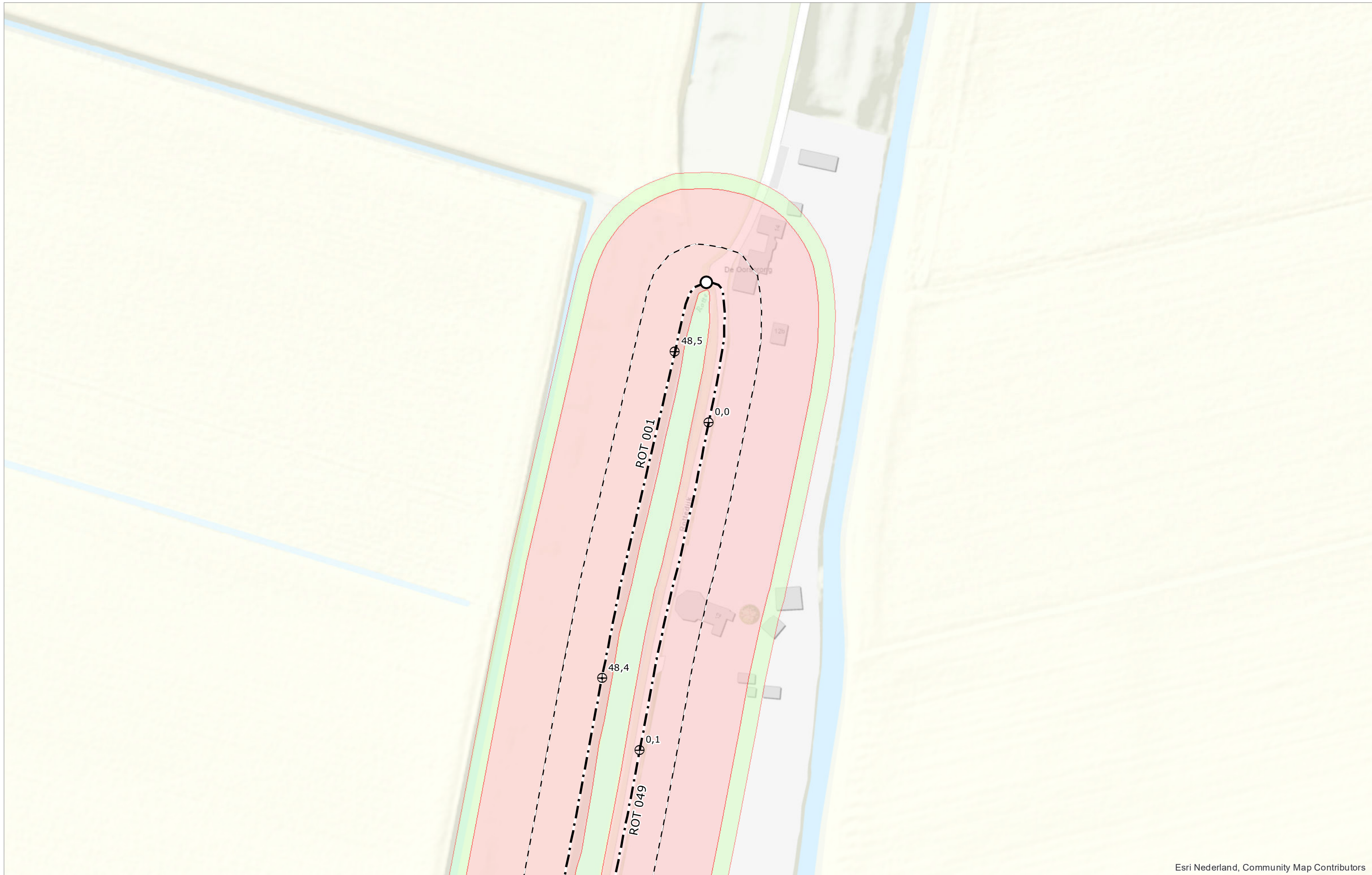
- Kernzone
- Bescheringszone binnen
- Bescheringszone buiten

Schaal	1:10.000	Status	ONTWERP
Formaat	A3	Versie	1.0
Datum	01-08-2021	Get.	BK



Overzicht dijkvakken Rottekaden

Kaart
6



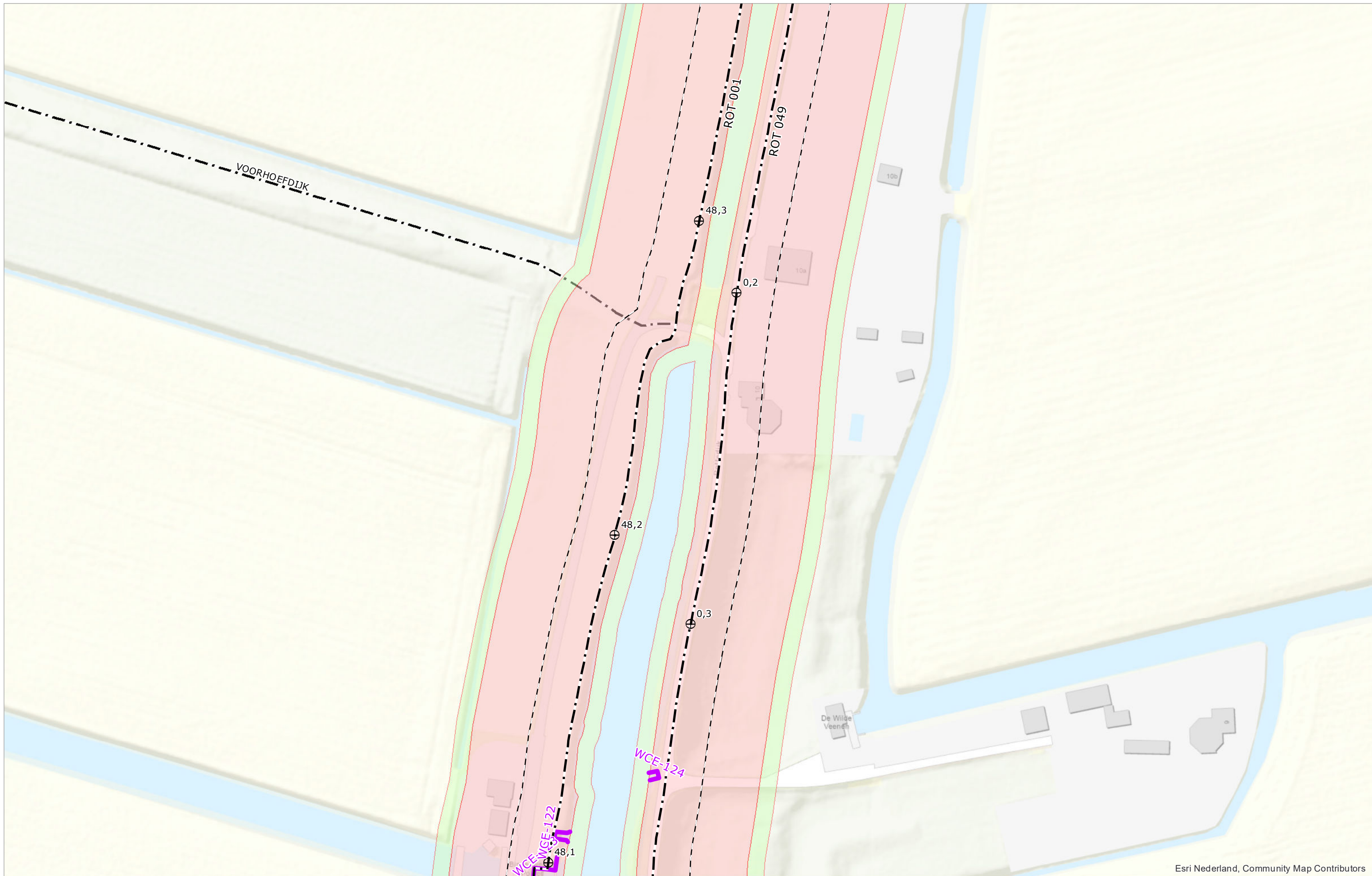
Esri Nederland, Community Map Contributors

⊕ Referentiepunt	- - - - - Grens bebouwingsvrije zone	■ Kernzone
○ Begin-/einde dijkvak	- · - · - As waterkering	■ Bescheringszone binnen
▨ Actualisatie volgt	— Waterkerende constructie	■ Bescheringszone buiten









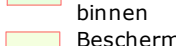
Schaal	1:1.000	Status	ONTWERP
Formaat	A3	Versie	1.0
Datum	01-08-2021	Get.	BK



Legger van de waterkeringen Rottekaden



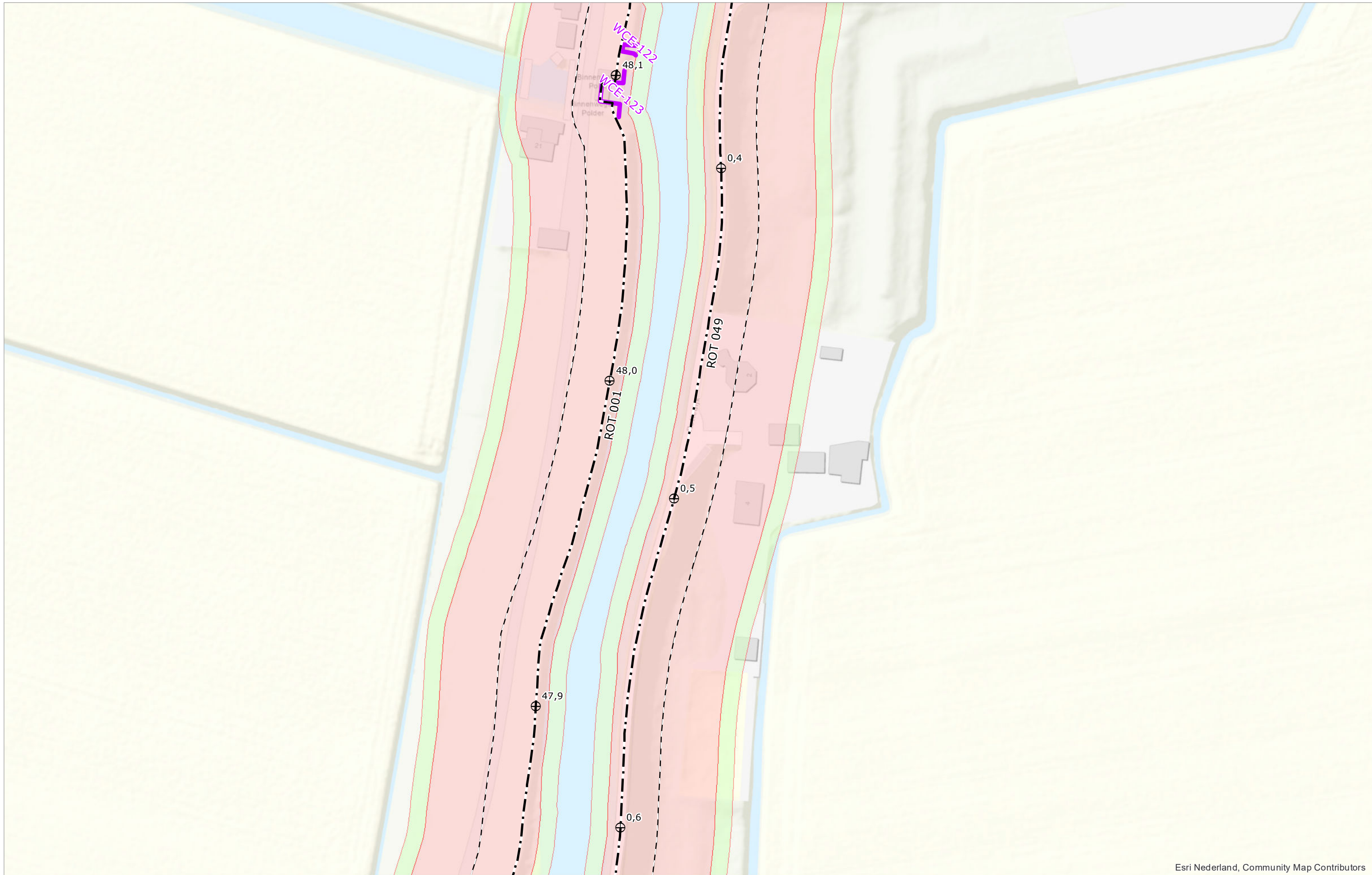
Esri Nederland, Community Map Contributors

	Referentiepunt		Grens bebouwingsvrije zone		Kernzone
	Begin-/einde dijkvak		As waterkering		Bescheringszone binnen
	Actualisatie volgt		Waterkerende constructie		Bescheringszone buiten

Schaal	1:1.000	Status	ONTWERP
Formaat	A3	Versie	1.0
Datum	01-08-2021	Get.	BK



Legger van de waterkeringen Rottekaden



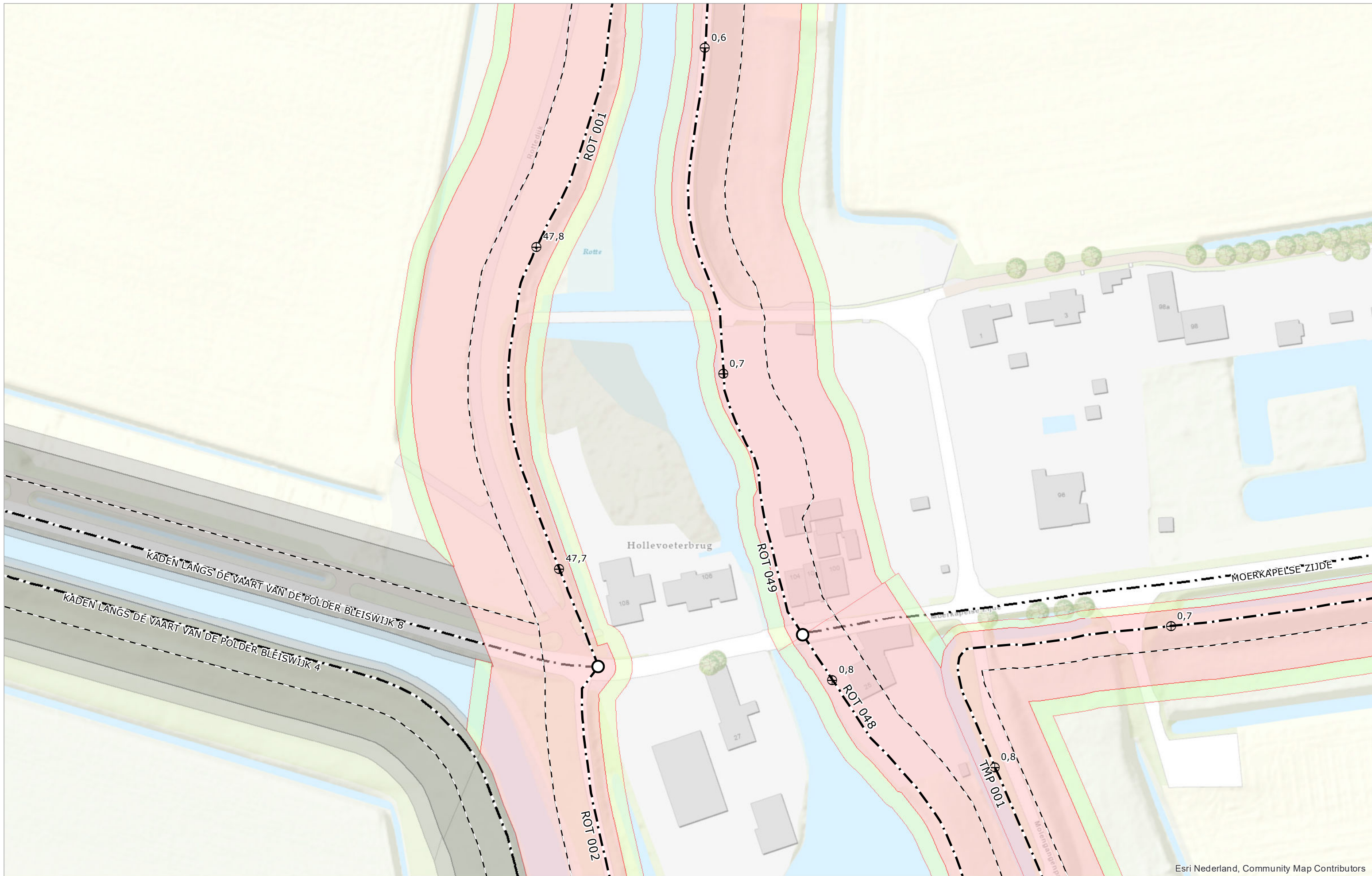
Esri Nederland, Community Map Contributors

⊕ Referentiepunt	- - - - - Grens bebouwingvrije zone	■ Kernzone
○ Begin-/einde dijkvak	- · - · - As waterkering	■ Bescheringszone binnen
▨ Actualisatie volgt	— Waterkerende constructie	■ Bescheringszone buiten

Schaal	1:1.000	Status	ONTWERP
Formaat	A3	Versie	1.0
Datum	01-08-2021	Get.	BK



Legger van de waterkeringen Rottekaden



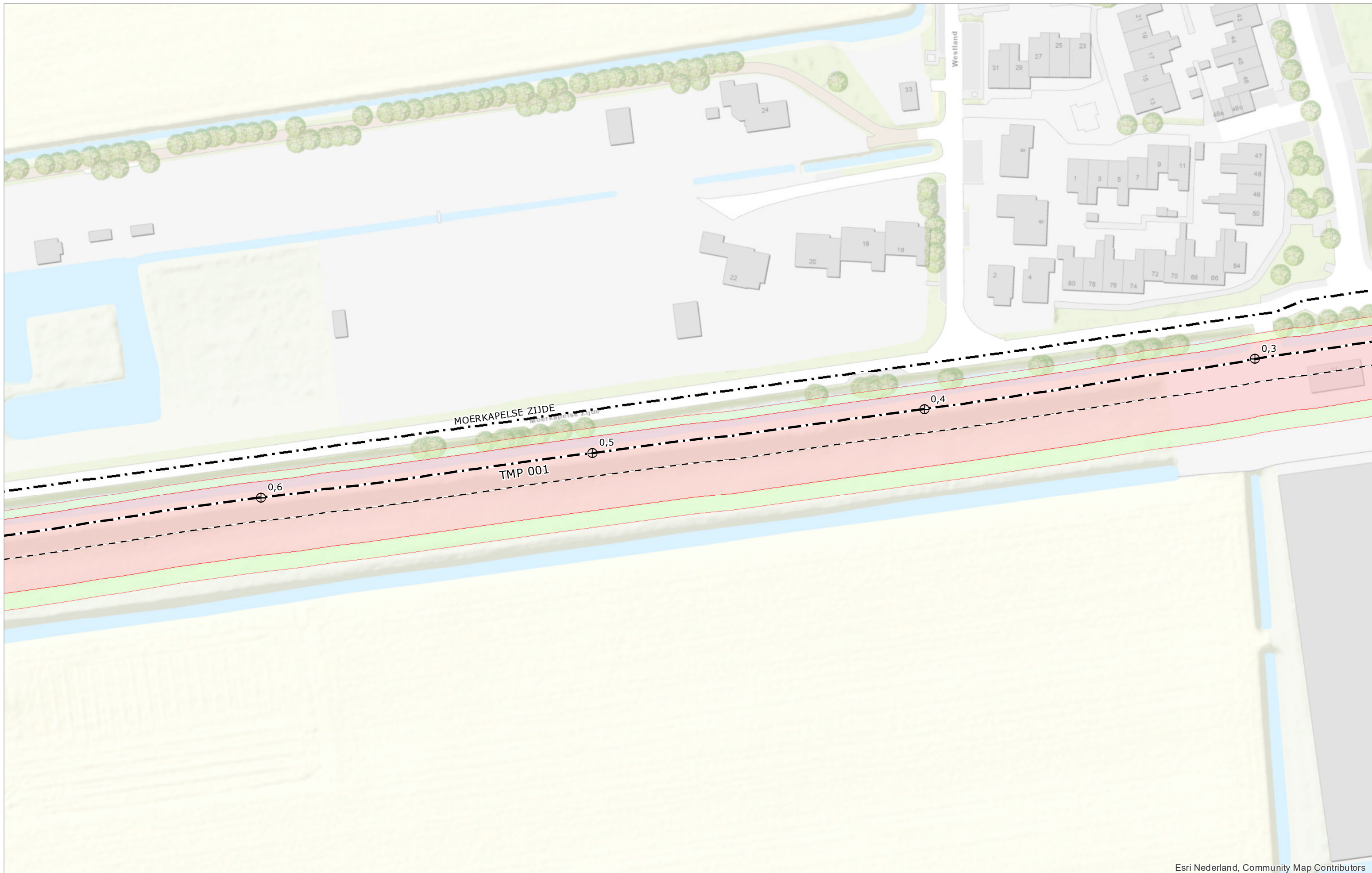
Esri Nederland, Community Map Contributors

⊕	Referentiepunt	- - -	Grens bebouwingsvrije zone	⬜	Kernzone
○	Begin-/einde dijkvak	- · - · -	As waterkering	⬜	Bescheringszone binnen
▨	Actualisatie volgt	—	Waterkerende constructie	⬜	Bescheringszone buiten










Schaal	1:1.000	Status	ONTWERP
Formaat	A3	Versie	1.0
Datum	01-08-2021	Get.	BK



Legger van de waterkeringen Rottekaden



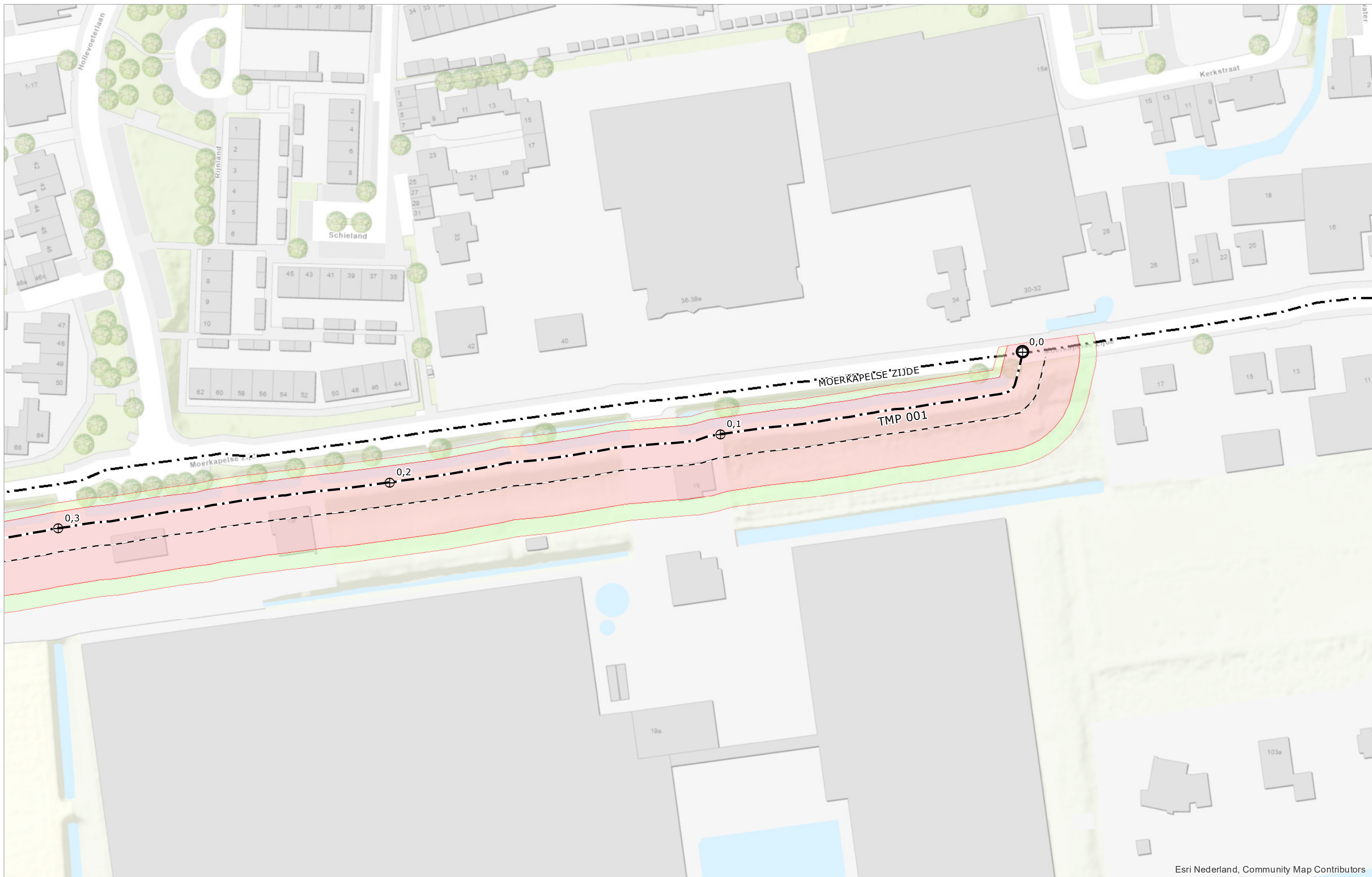
Esri Nederland, Community Map Contributors

 Referentiepunt	 Grens bebouwingsvrije zone	 Kernzone
 Begin-/einde dijkvak	 As waterkering	 Beschermszone binnen
 Actualisatie volgt	 Waterkerende constructie	 Beschermszone buiten










Schaal	1:1.000	Status	ONTWERP
Formaat	A3	Versie	1.0
Datum	01-08-2021	Get.	BK



Legger van de waterkeringen Rottekaden



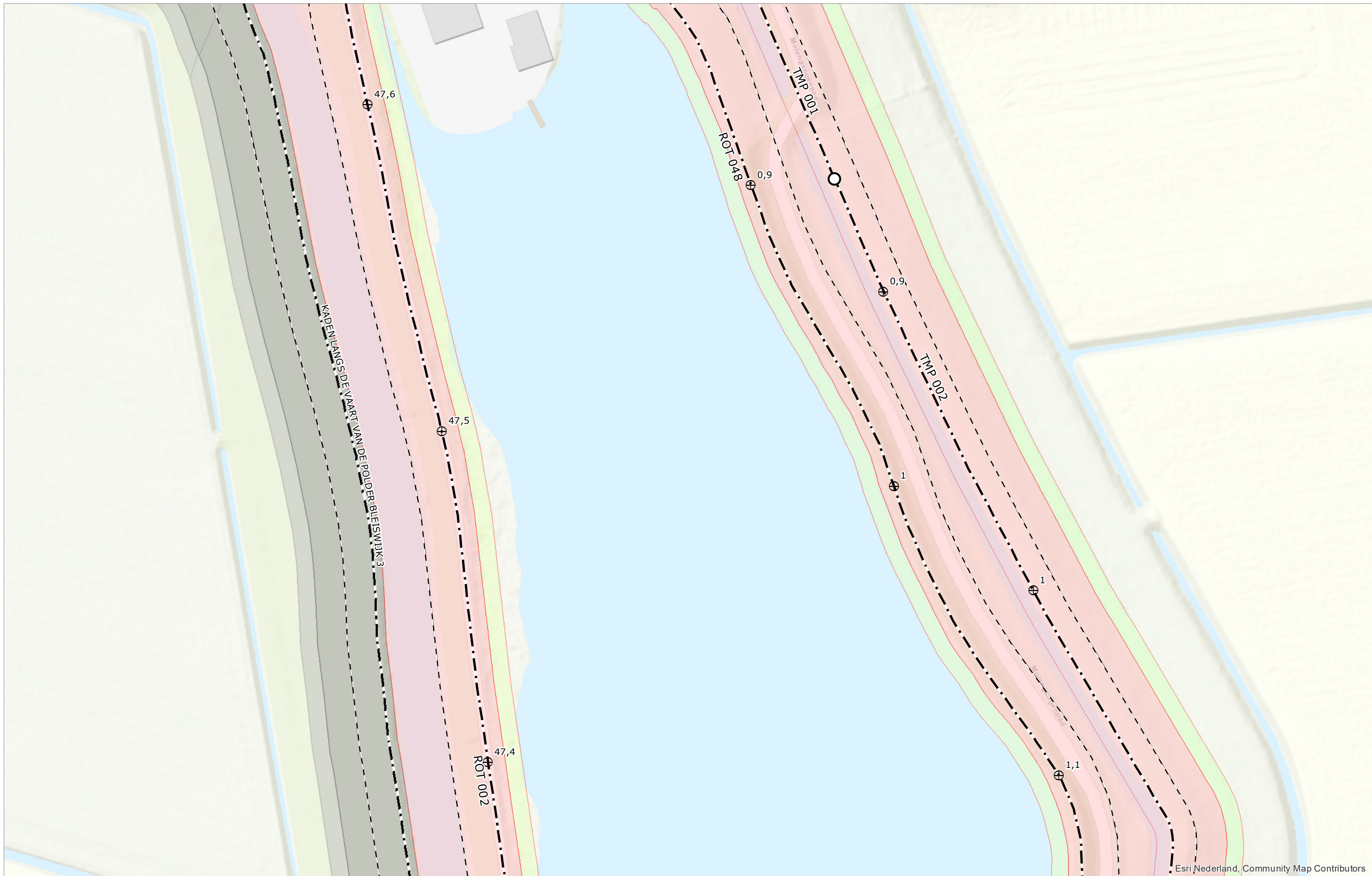
Esri Nederland, Community Map Contributors

 Referentiepunt	 Grens bebouwingsvrije zone	 Kernzone
 Begin-/einde dijkvak	 As waterkering	 Beschermszone binnen
 Actualisatie volgt	 Waterkerende constructie	 Beschermszone buiten

Schaal	1:1.000	Status	ONTWERP
Formaat	A3	Versie	1.0
Datum	01-08-2021	Get.	BK



Legger van de waterkeringen Rottekaden



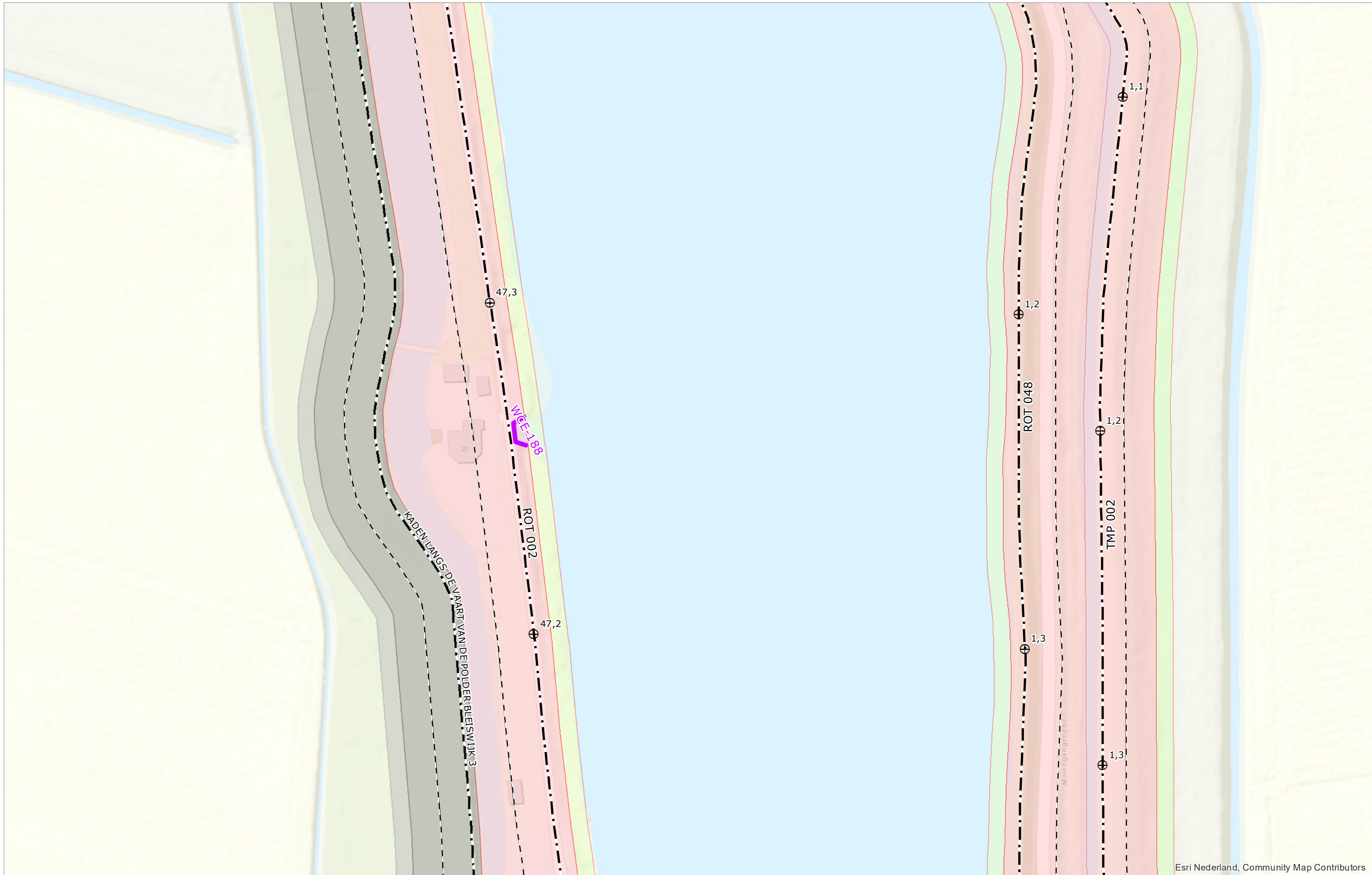
Esri Nederland, Community Map Contributors

	Referentiepunt		Grens bebouwingsvrije zone		Kernzone
	Begin-/einde dijkvak		As waterkering		Bescheringszone binnen
	Actualisatie volgt		Waterkerende constructie		Bescheringszone buiten

Schaal	1:1.000	Status	ONTWERP
Formaat	A3	Versie	1.0
Datum	01-08-2021	Get.	BK



Legger van de waterkeringen Rottekaden



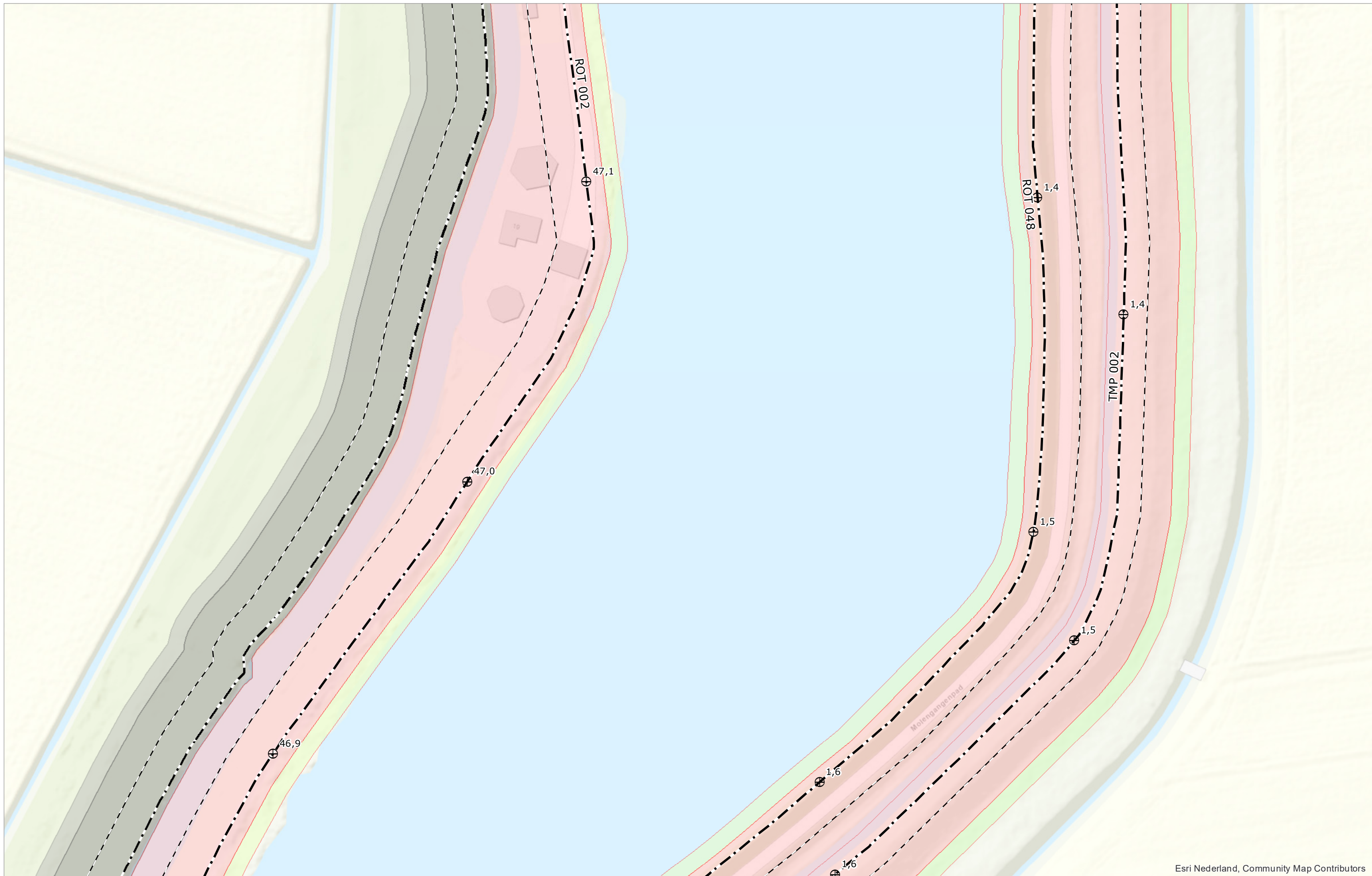
Esri Nederland, Community Map Contributors

⊕	Referentiepunt	- - -	Grens bebouwingsvrije zone	■	Kernzone
○	Begin-/einde dijkvak	- · - · -	As waterkering	■	Beschermingszone binnen
▨	Actualisatie volgt	—	Waterkerende constructie	■	Beschermingszone buiten

Schaal	1:1.000	Status	ONTWERP
Formaat	A3	Versie	1.0
Datum	01-08-2021	Get.	BK



Legger van de waterkeringen Rottekaden



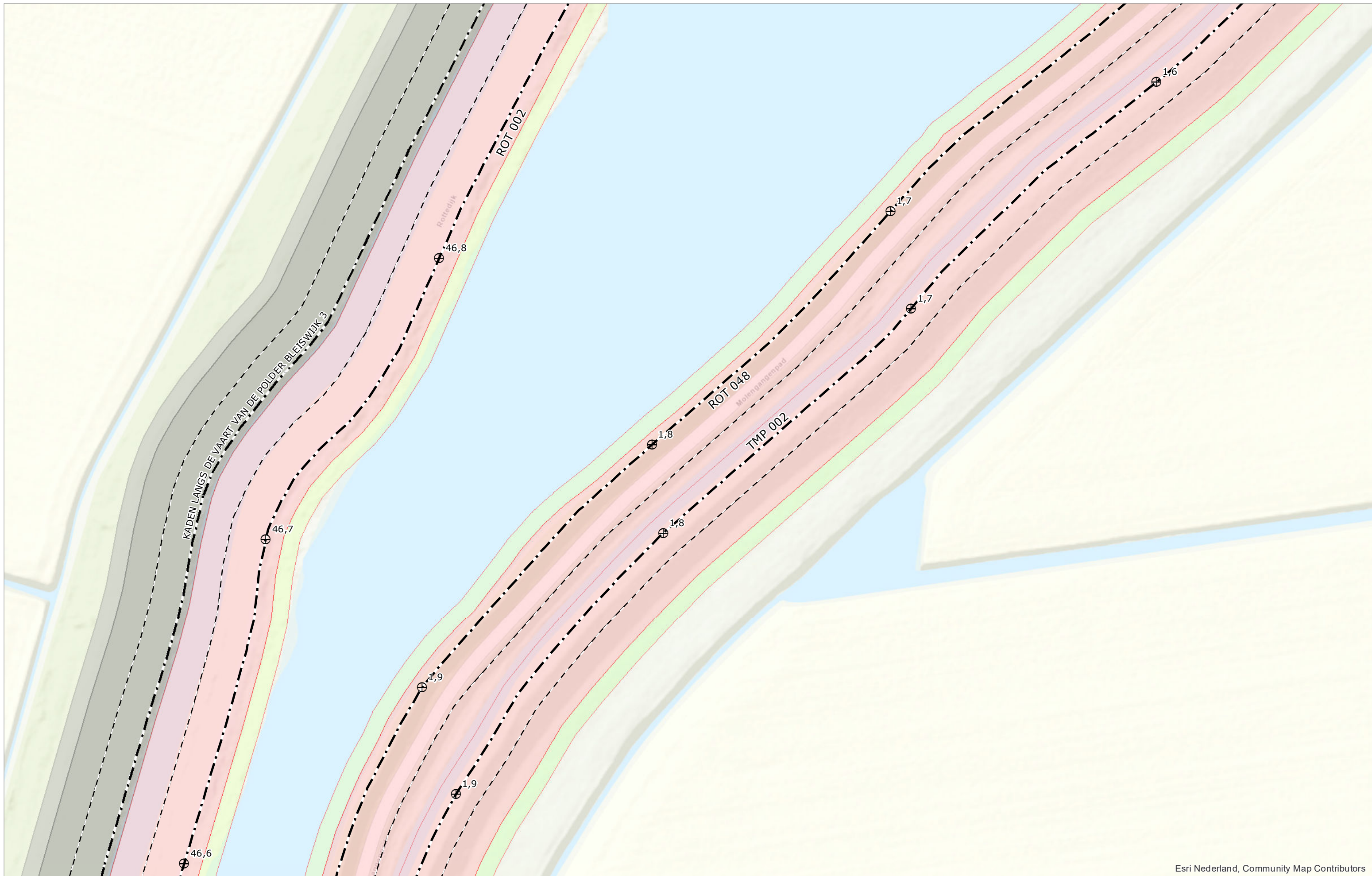
Esri Nederland, Community Map Contributors

⊕	Referentiepunt	- - -	Grens bebouwingsvrije zone	⬜	Kernzone
○	Begin-/einde dijkvak	- · - ·	As waterkering	⬜	Beschermingszone binnen
▨	Actualisatie volgt	—	Waterkerende constructie	⬜	Beschermingszone buiten










Schaal	1:1.000	Status	ONTWERP
Formaat	A3	Versie	1.0
Datum	01-08-2021	Get.	BK



Legger van de waterkeringen Rottekaden



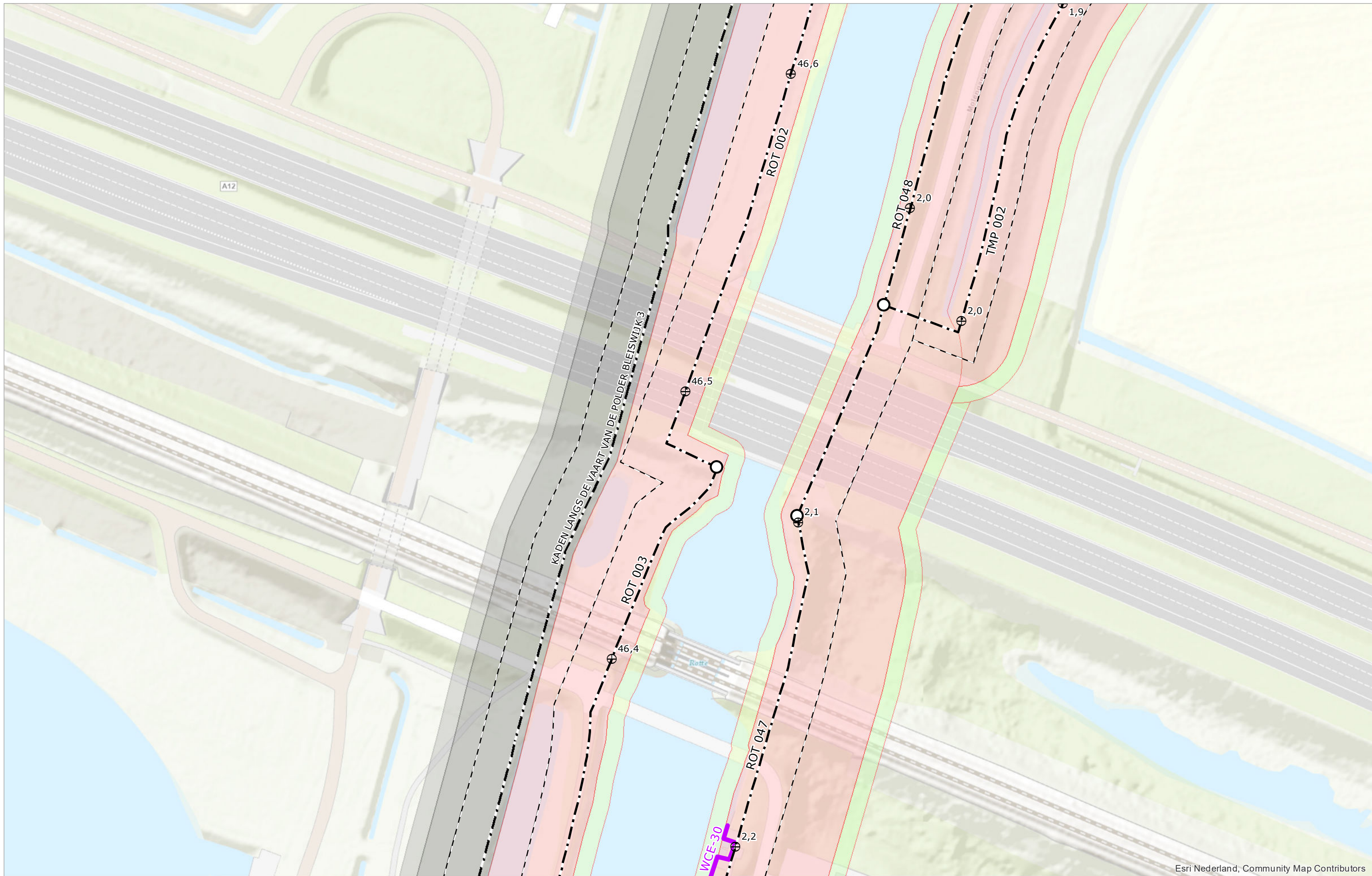
Esri Nederland, Community Map Contributors

	Referentiepunt		Grens bebouwingsvrije zone		Kernzone
	Begin-/einde dijkvak		As waterkering		Beschermingszone binnen
	Actualisatie volgt		Waterkerende constructie		Beschermingszone buiten

Schaal	1:1.000	Status	ONTWERP
Formaat	A3	Versie	1.0
Datum	01-08-2021	Get.	BK



Legger van de waterkeringen Rottekaden



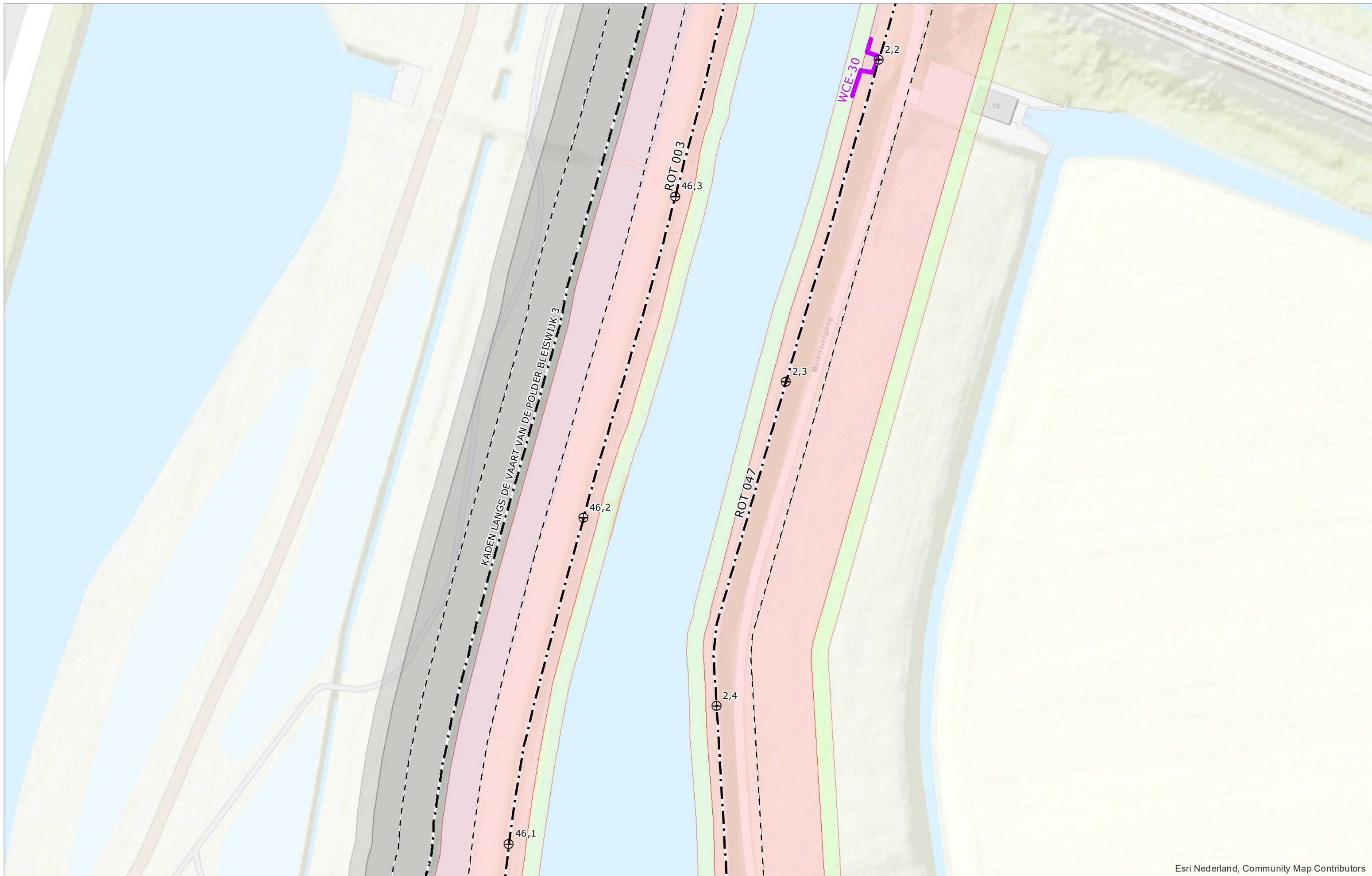
Esri Nederland, Community Map Contributors

⊕	Referentiepunt	- - -	Grens bebouwingsvrije zone	■	Kernzone
○	Begin-/einde dijkvak	- · - · -	As waterkering	■	Beschermingszone binnen
▨	Actualisatie volgt	—	Waterkerende constructie	■	Beschermingszone buiten










Schaal	1:1.000	Status	ONTWERP
Formaat	A3	Versie	1.0
Datum	01-08-2021	Get.	BK



Legger van de waterkeringen Rottekaden



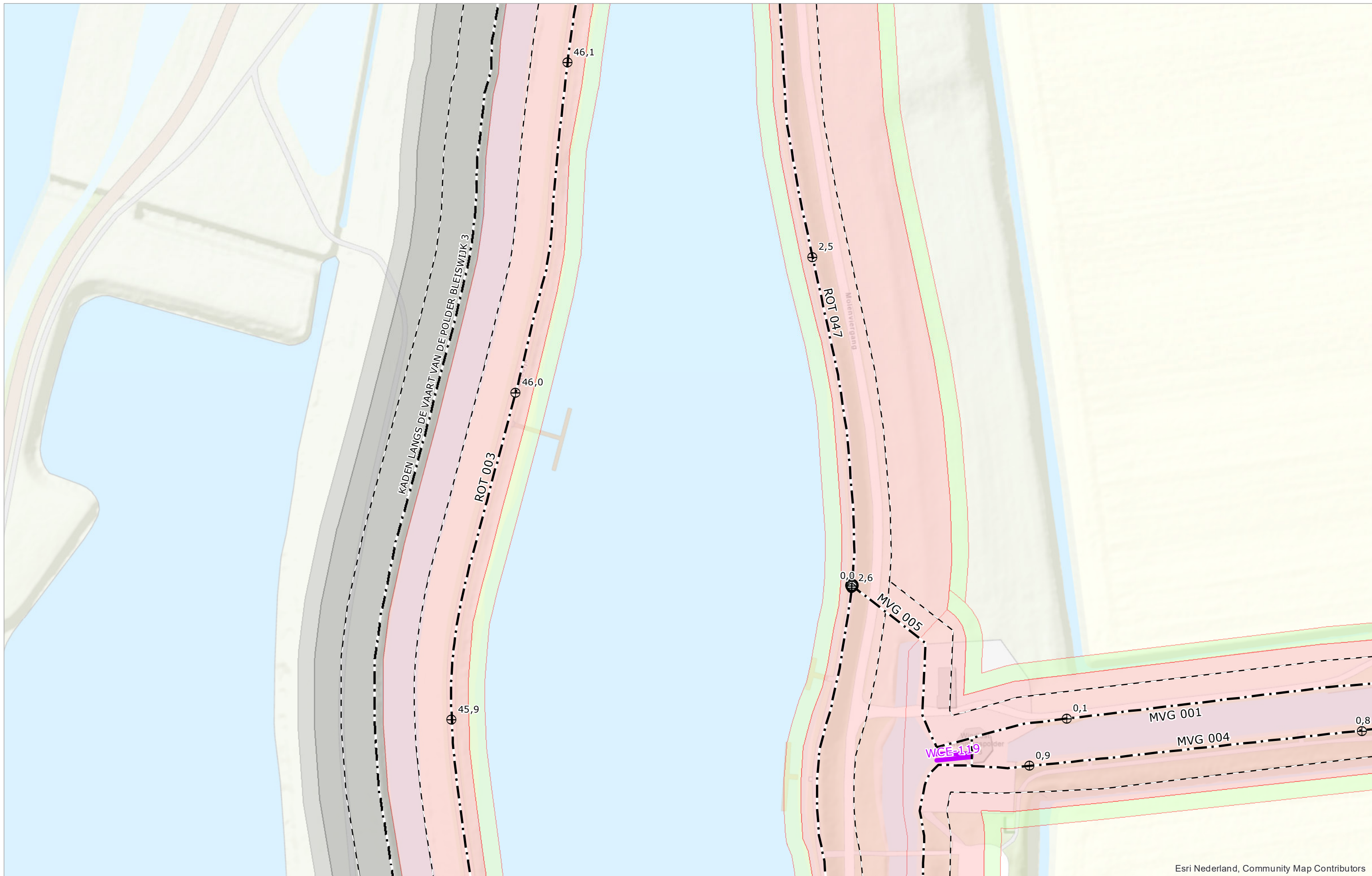
Esri Nederland, Community Map Contributors

 Referentiepunt	 Grens bebouwingsvrije zone	 Kernzone
 Begin-/einde dijkvak	 As waterkering	 Bescheringszone binnen
 Actualisatie volgt	 Waterkerende constructie	 Bescheringszone buiten










Schaal	1:1.000	Status	ONTWERP
Formaat	A3	Versie	1.0
Datum	01-08-2021	Get.	BK



Legger van de waterkeringen Rottekaden



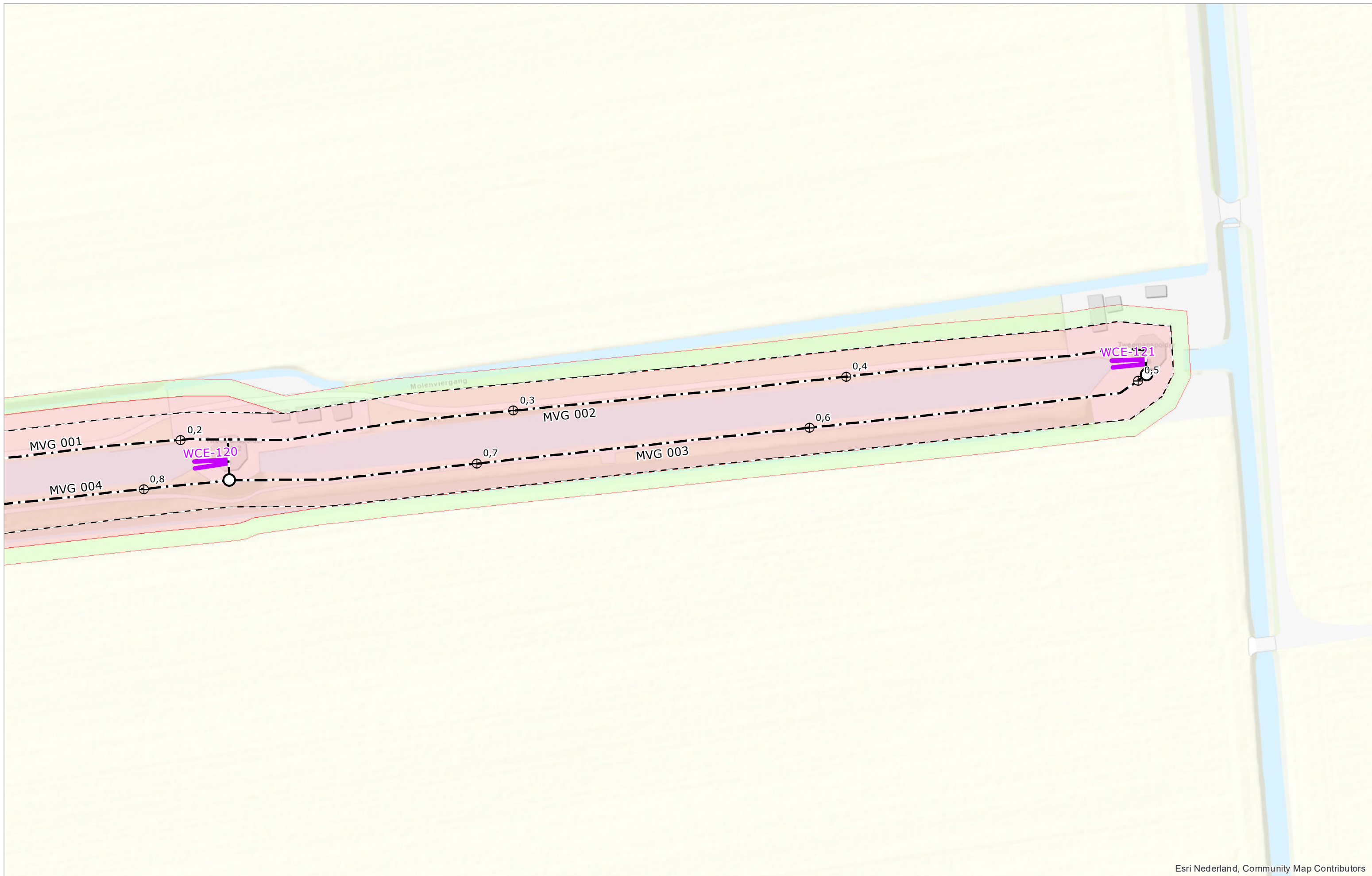
Esri Nederland, Community Map Contributors

	Referentiepunt		Grens bebouwingsvrije zone		Kernzone
	Begin-/einde dijkvak		As waterkering		Bescheringszone binnen
	Actualisatie volgt		Waterkerende constructie		Bescheringszone buiten

Schaal	1:1.000	Status	ONTWERP
Formaat	A3	Versie	1.0
Datum	01-08-2021	Get.	BK



Legger van de waterkeringen Rottekaden



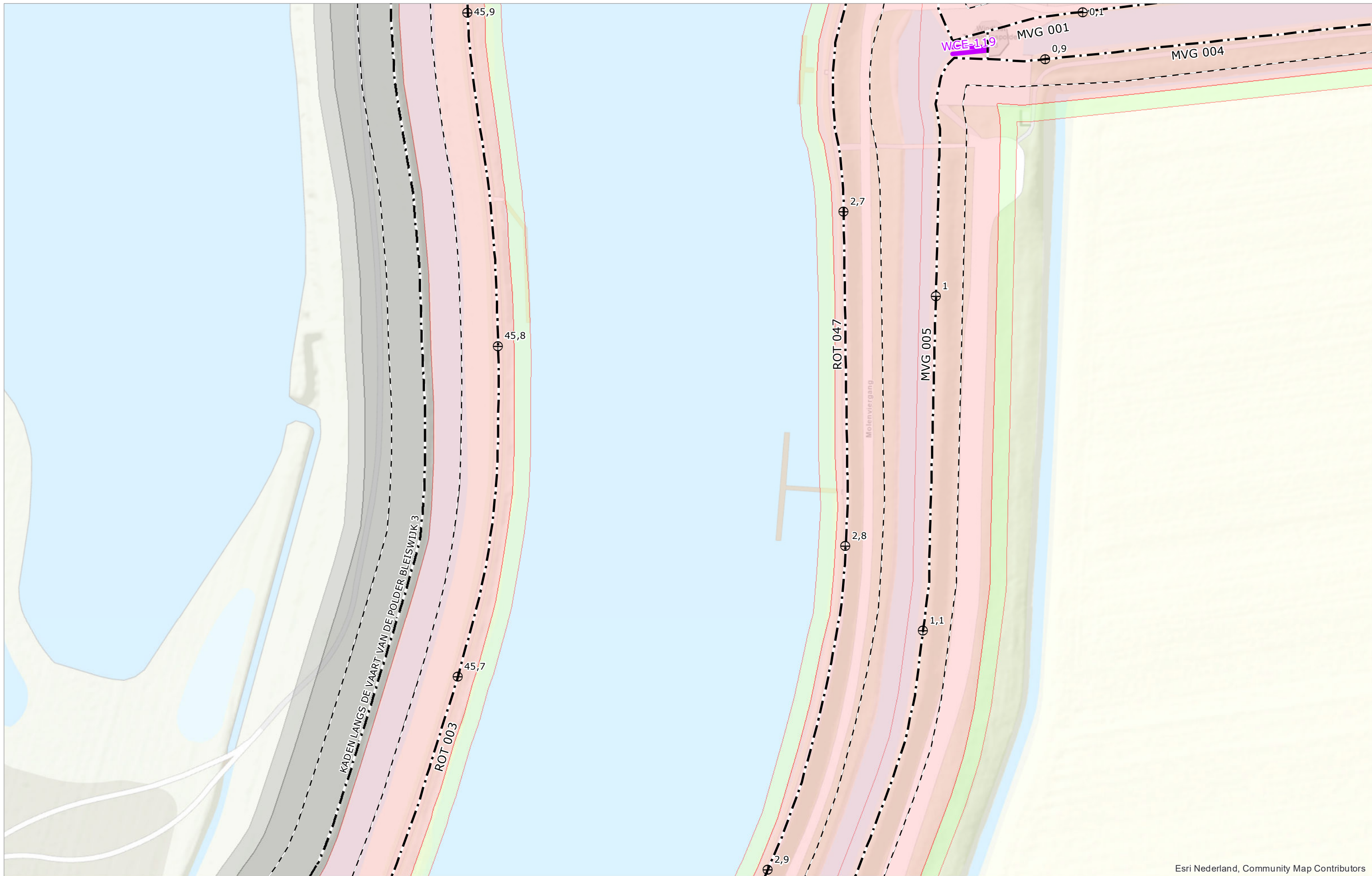
Esri Nederland, Community Map Contributors

⊕	Referentiepunt	- - -	Grens bebouwingsvrije zone	■	Kernzone
○	Begin-/einde dijkvak	- · - · -	As waterkering	■	Beschermingszone binnen
▨	Actualisatie volgt	—	Waterkerende constructie	■	Beschermingszone buiten










Schaal	1:1.000	Status	ONTWERP
Formaat	A3	Versie	1.0
Datum	01-08-2021	Get.	BK



Legger van de waterkeringen Rottekaden



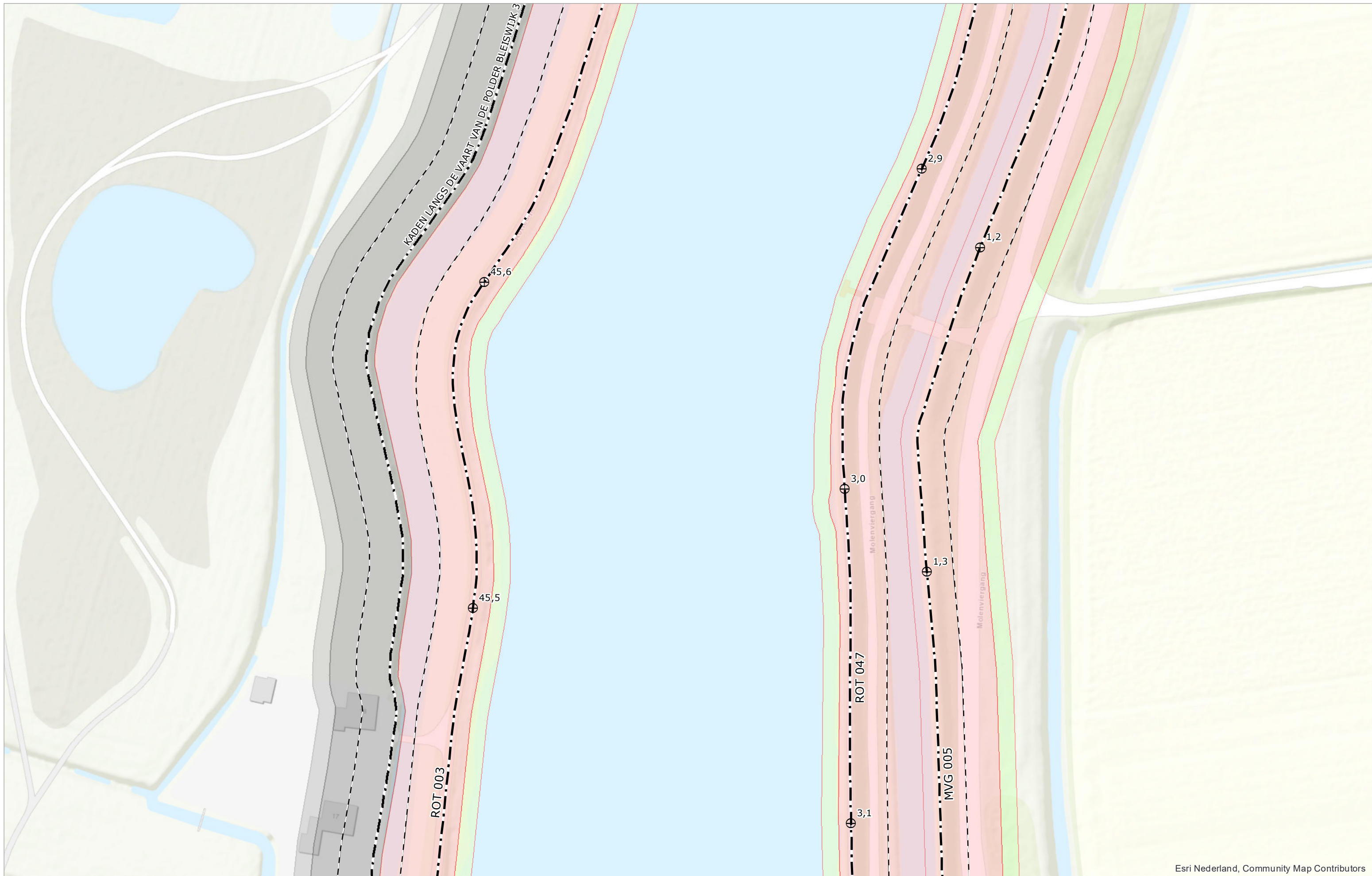
Esri Nederland, Community Map Contributors

	Referentiepunt		Grens bebouwingvrije zone		Kernzone
	Begin-/einde dijkvak		As waterkering		Beschermingszone binnen
	Actualisatie volgt		Waterkerende constructie		Beschermingszone buiten










Schaal	1:1.000	Status	ONTWERP
Formaat	A3	Versie	1.0
Datum	01-08-2021	Get.	BK



Legger van de waterkeringen Rottekaden



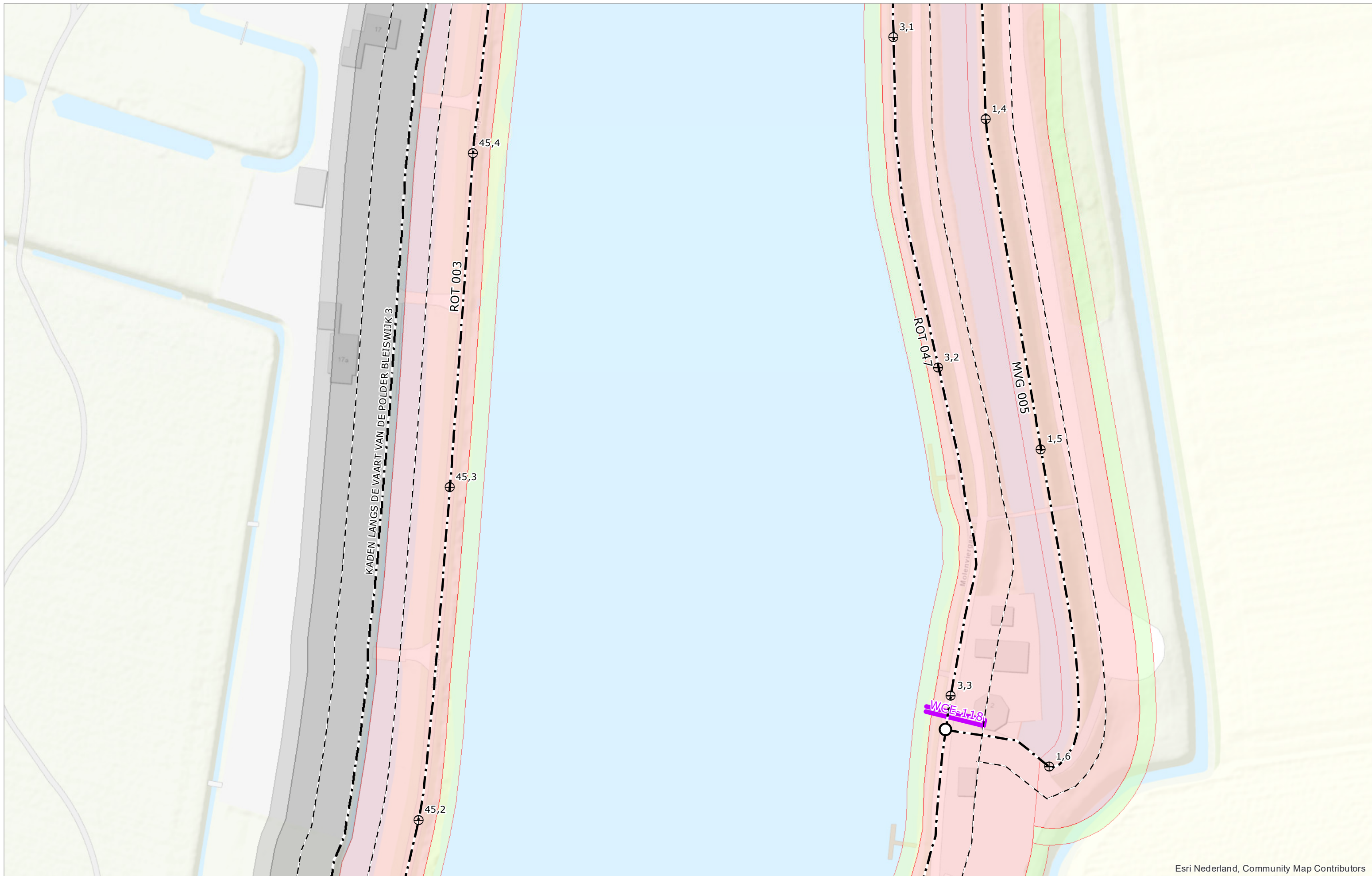
Esri Nederland, Community Map Contributors

	Referentiepunt		Grens bebouwingsvrije zone		Kernzone
	Begin-/einde dijkvak		As waterkering		Beschermingszone binnen
	Actualisatie volgt		Waterkerende constructie		Beschermingszone buiten










Schaal	1:1.000	Status	ONTWERP
Formaat	A3	Versie	1.0
Datum	01-08-2021	Get.	BK



Legger van de waterkeringen Rottekaden



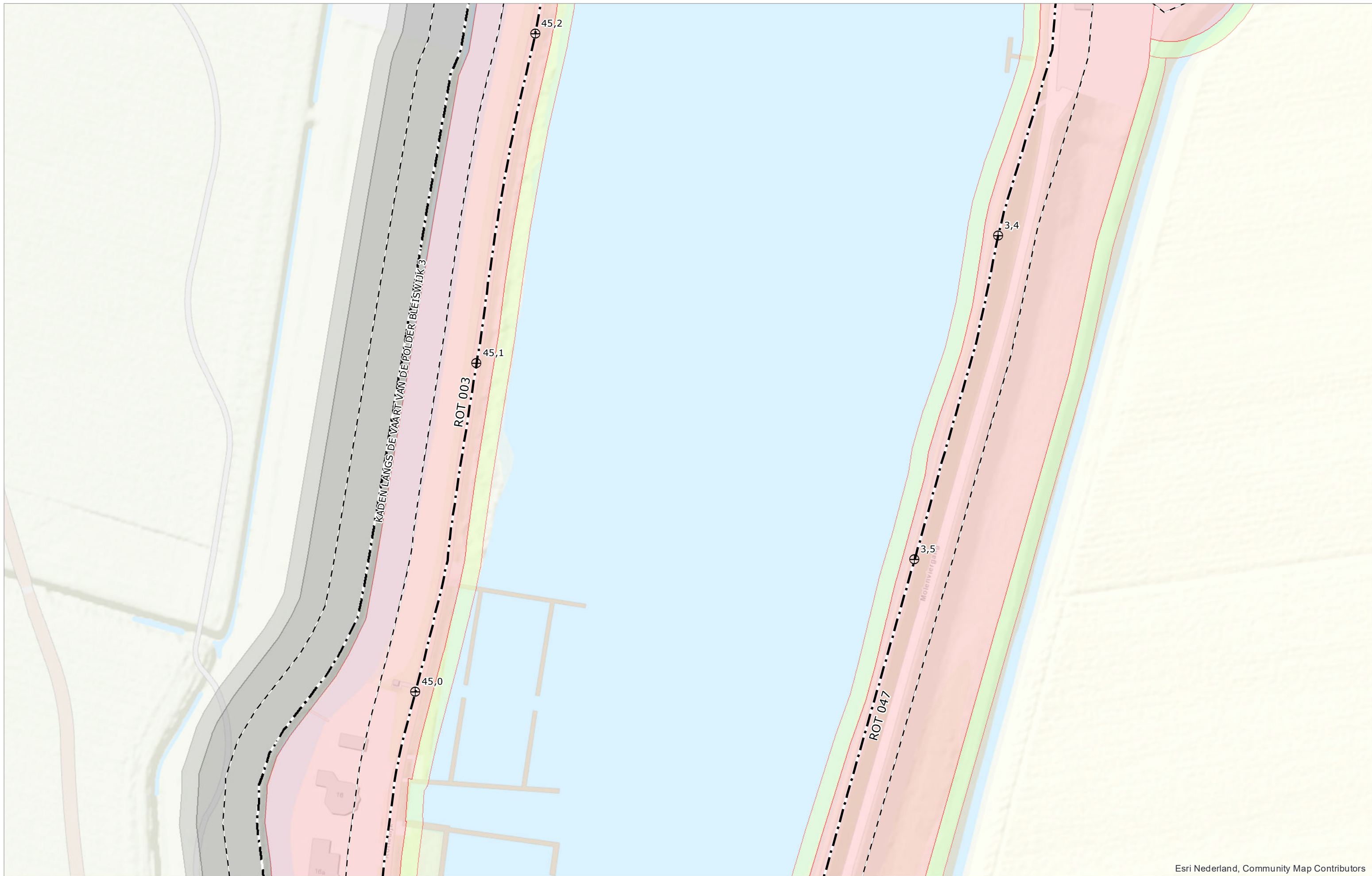
Esri Nederland, Community Map Contributors

	Referentiepunt		Grens bebouwingvrije zone		Kernzone
	Begin-/einde dijkvak		As waterkering		Beschermingszone binnen
	Actualisatie volgt		Waterkerende constructie		Beschermingszone buiten










Schaal	1:1.000	Status	ONTWERP
Formaat	A3	Versie	1.0
Datum	01-08-2021	Get.	BK



Legger van de waterkeringen Rottekaden



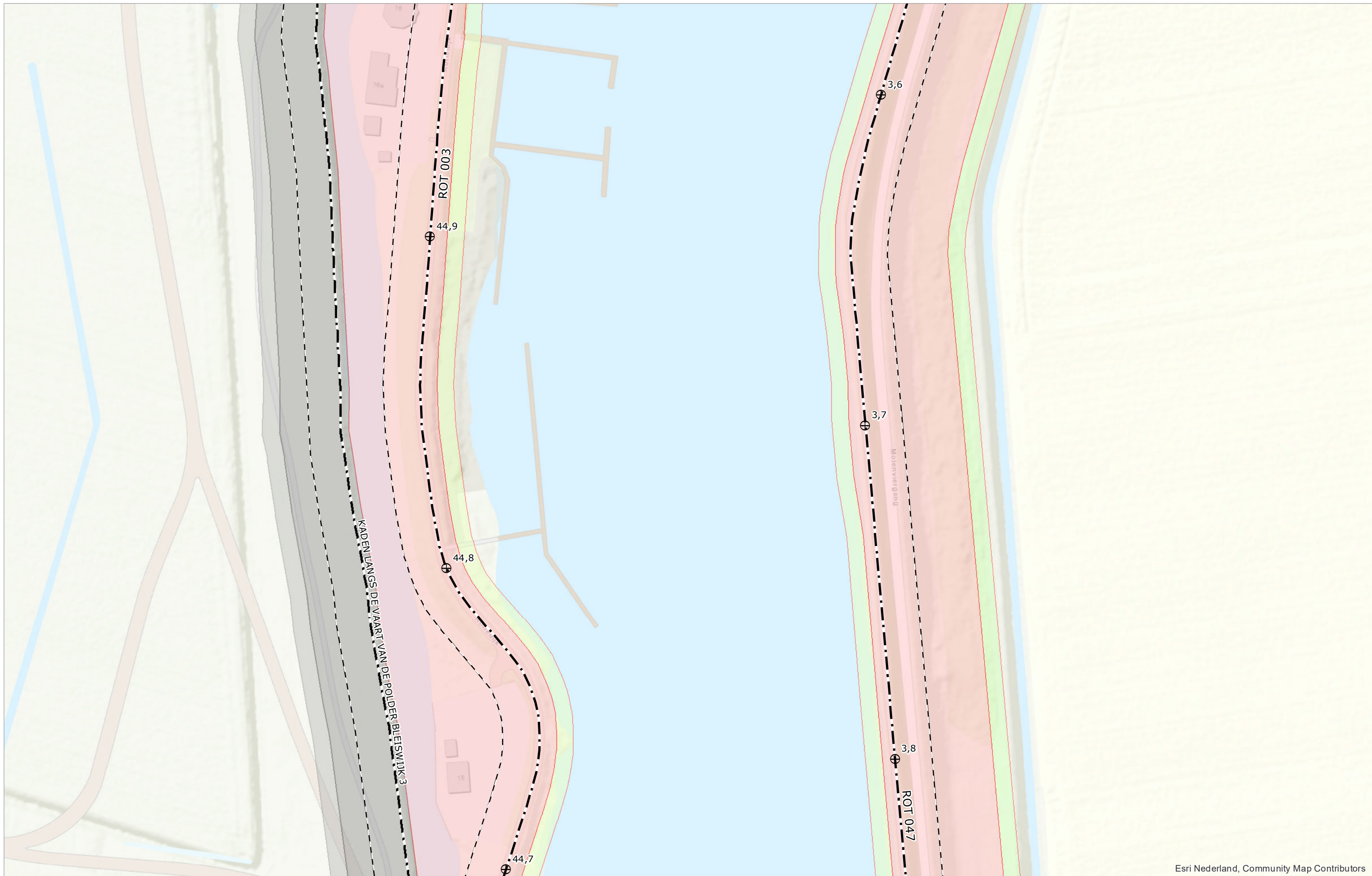
Esri Nederland, Community Map Contributors

	Referentiepunt		Grens bebouwingsvrije zone		Kernzone
	Begin-/einde dijkvak		As waterkering		Bescheringszone binnen
	Actualisatie volgt		Waterkerende constructie		Bescheringszone buiten










Schaal	1:1.000	Status	ONTWERP
Formaat	A3	Versie	1.0
Datum	01-08-2021	Get.	BK



Legger van de waterkeringen Rottekaden



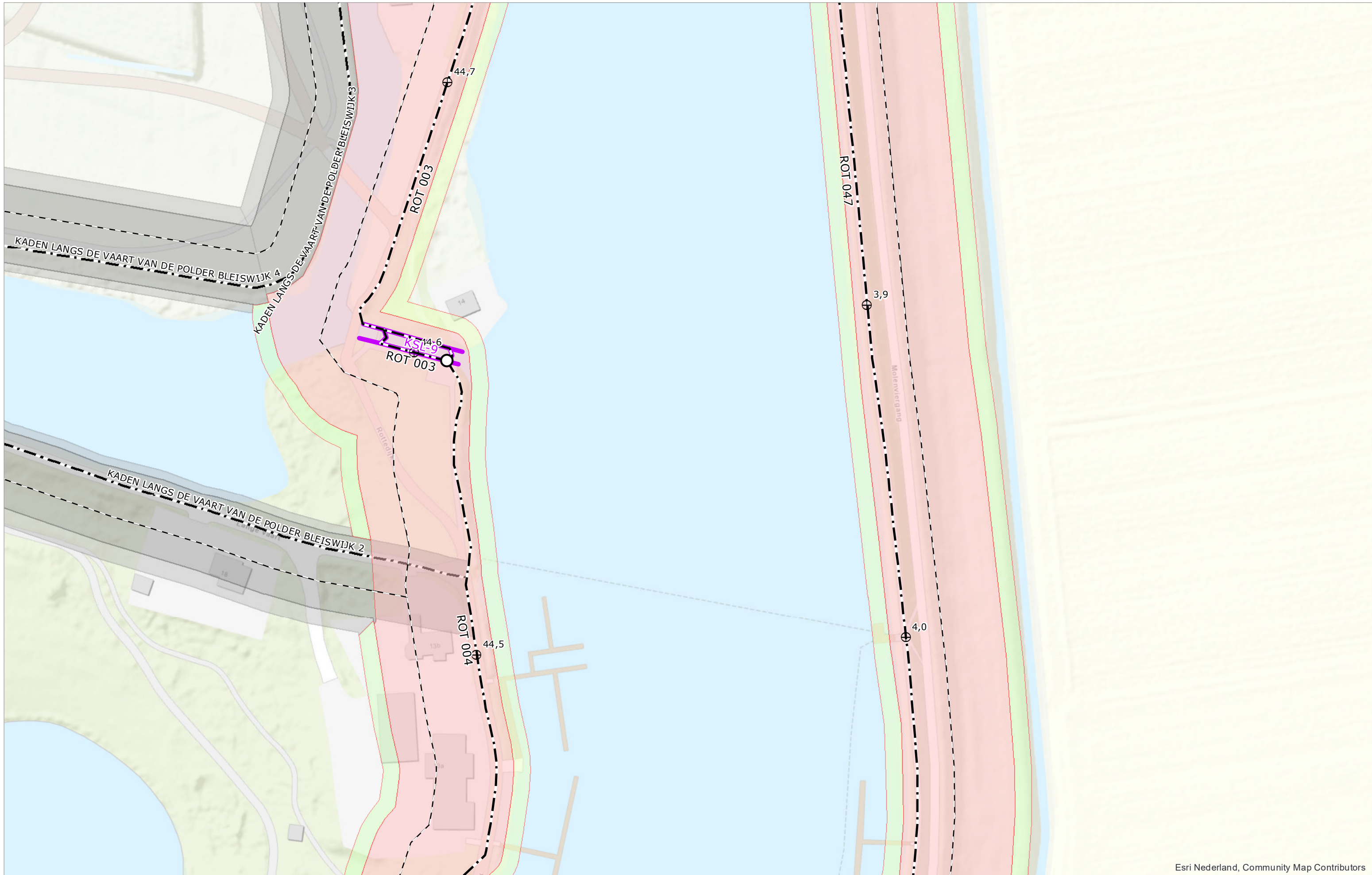
Esri Nederland, Community Map Contributors

	Referentiepunt		Grens bebouwingsvrije zone		Kernzone
	Begin-/einde dijkvak		As waterkering		Beschermingszone binnen
	Actualisatie volgt		Waterkerende constructie		Beschermingszone buiten










Schaal	1:1.000	Status	ONTWERP
Formaat	A3	Versie	1.0
Datum	01-08-2021	Get.	BK



Legger van de waterkeringen Rottekaden



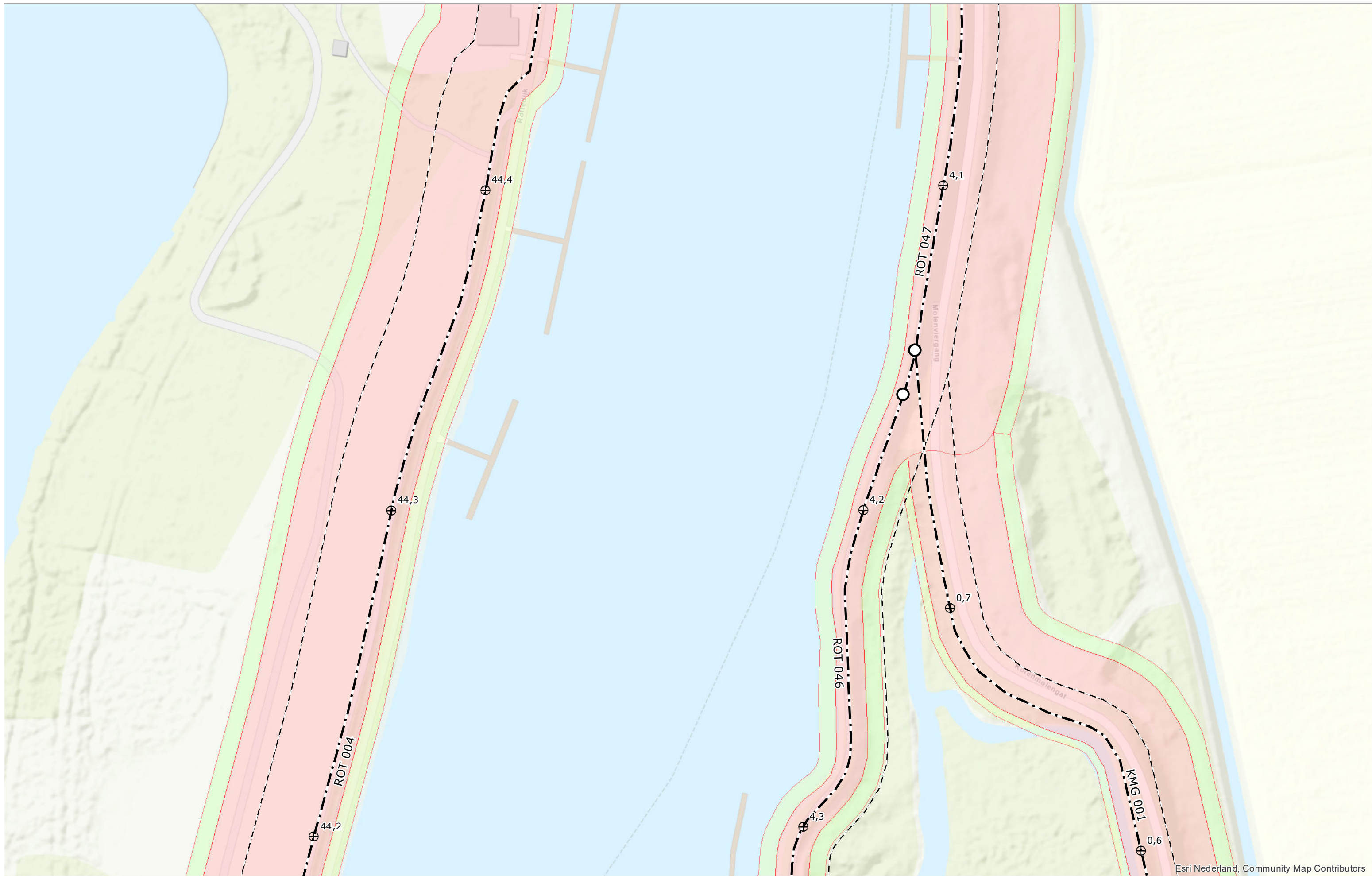
Esri Nederland, Community Map Contributors

	Referentiepunt		Grens bebouwingsvrije zone		Kernzone
	Begin-/einde dijkvak		As waterkering		Beschermingszone binnen
	Actualisatie volgt		Waterkerende constructie		Beschermingszone buiten










Schaal	1:1.000	Status	ONTWERP
Formaat	A3	Versie	1.0
Datum	01-08-2021	Get.	BK



Legger van de waterkeringen Rottekaden



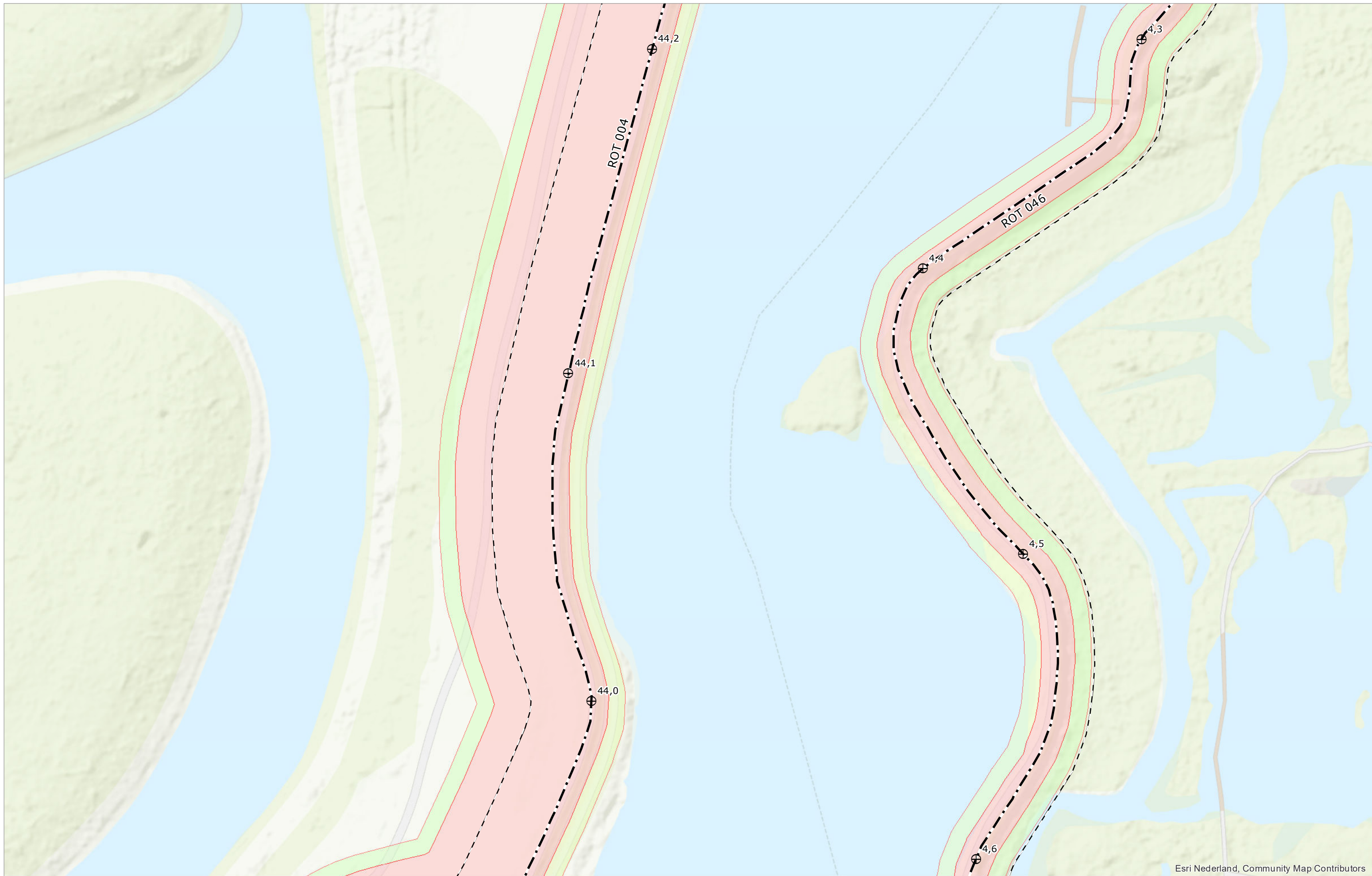
Esri Nederland, Community Map Contributors

	Referentiepunt		Grens bebouwingsvrije zone		Kernzone
	Begin-/einde dijkvak		As waterkering		Beschermszone binnen
	Actualisatie volgt		Waterkerende constructie		Beschermszone buiten










Schaal	1:1.000	Status	ONTWERP
Formaat	A3	Versie	1.0
Datum	01-08-2021	Get.	BK



Legger van de waterkeringen Rottekaden



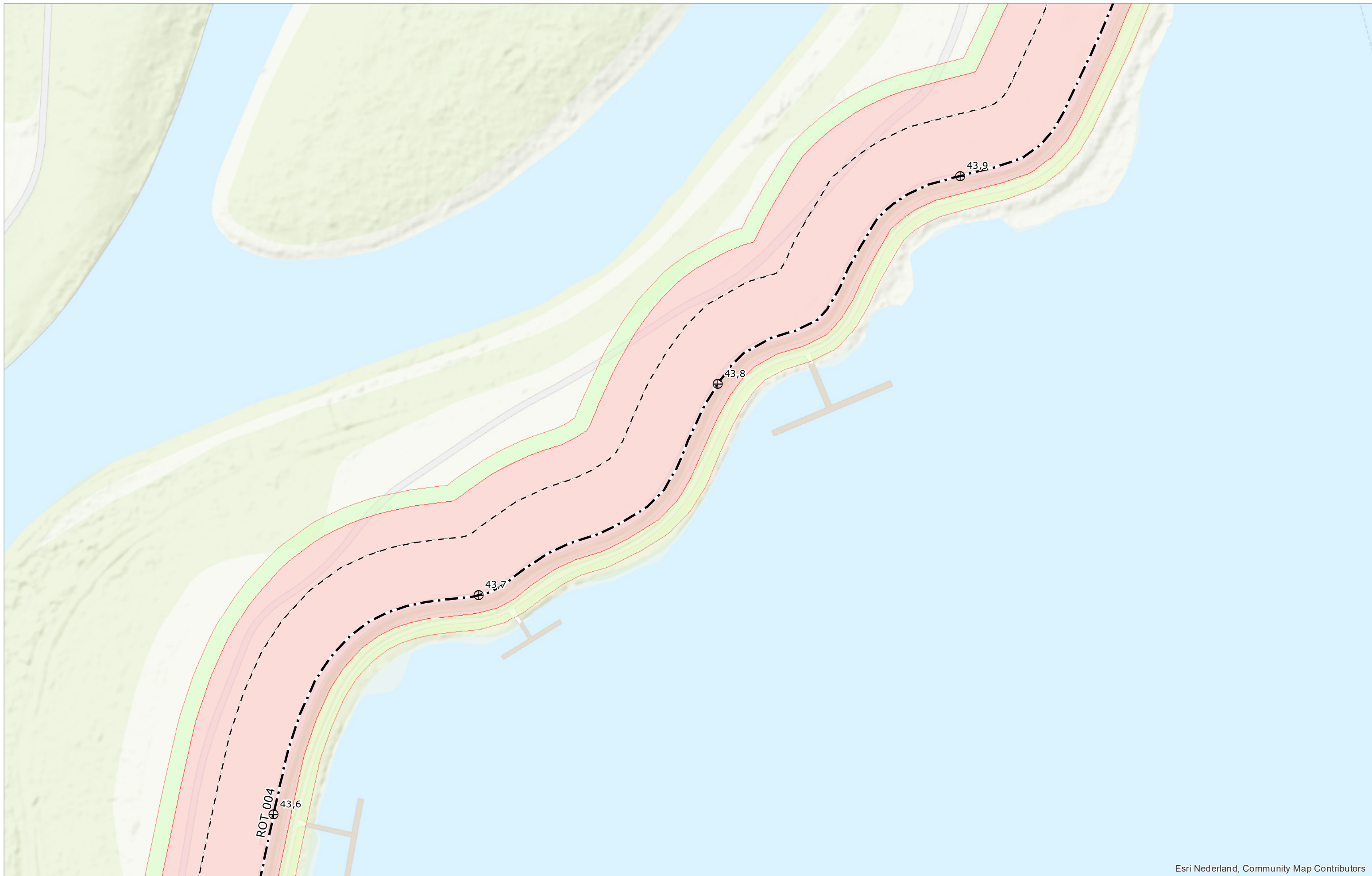
Esri Nederland, Community Map Contributors

 Referentiepunt	 Grens bebouwingsvrije zone	 Kernzone
 Begin-/einde dijkvak	 As waterkering	 Beschermszone binnen
 Actualisatie volgt	 Waterkerende constructie	 Beschermszone buiten










Schaal	1:1.000	Status	ONTWERP
Formaat	A3	Versie	1.0
Datum	01-08-2021	Get.	BK



Legger van de waterkeringen Rottekaden



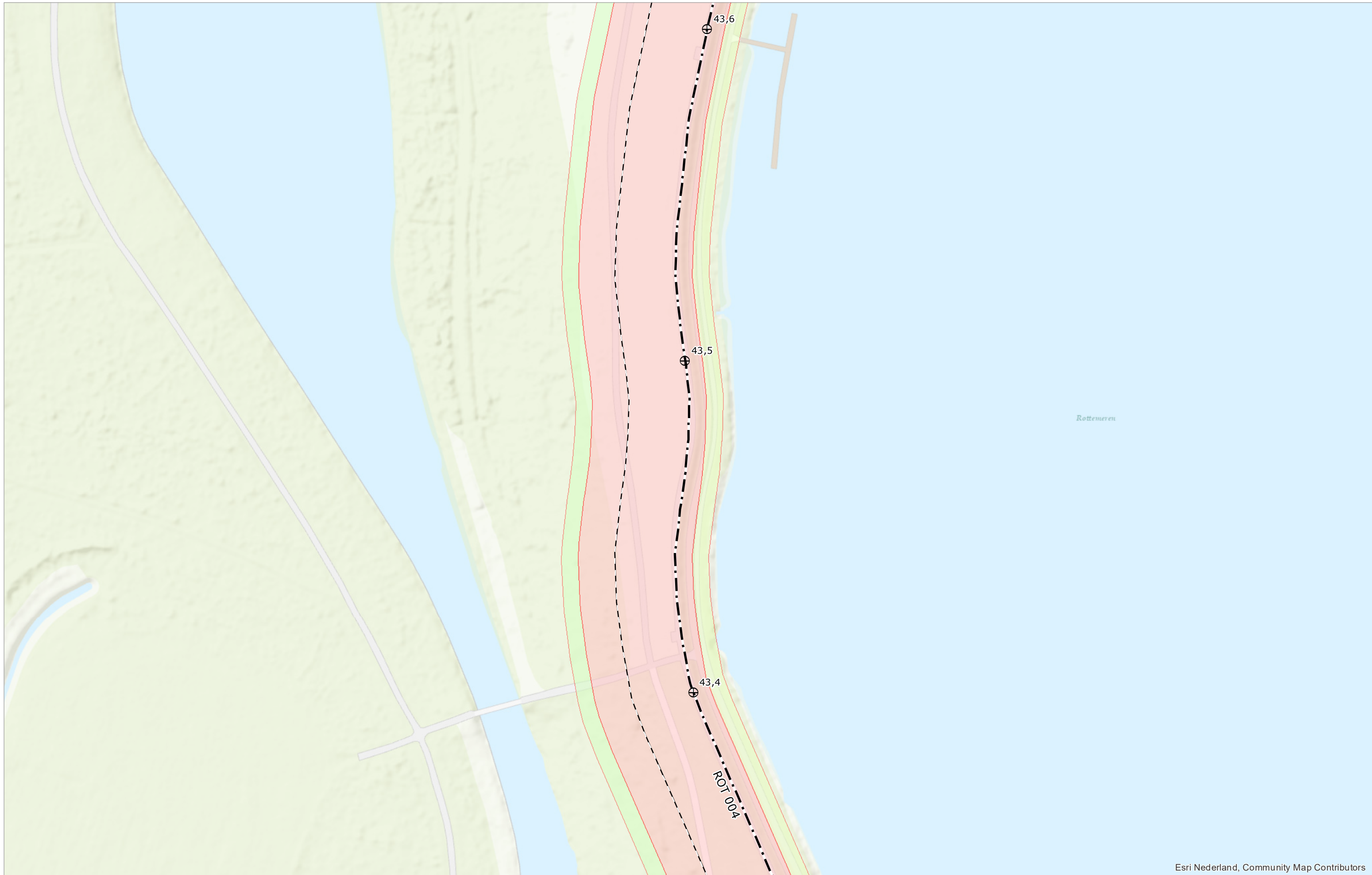
Esri Nederland, Community Map Contributors

	Referentiepunt		Grens bebouwingsvrije zone		Kernzone
	Begin-/einde dijkvak		As waterkering		Bescheringszone binnen
	Actualisatie volgt		Waterkerende constructie		Bescheringszone buiten

Schaal	1:1.000	Status	ONTWERP
Formaat	A3	Versie	1.0
Datum	01-08-2021	Get.	BK



Legger van de waterkeringen Rottekaden



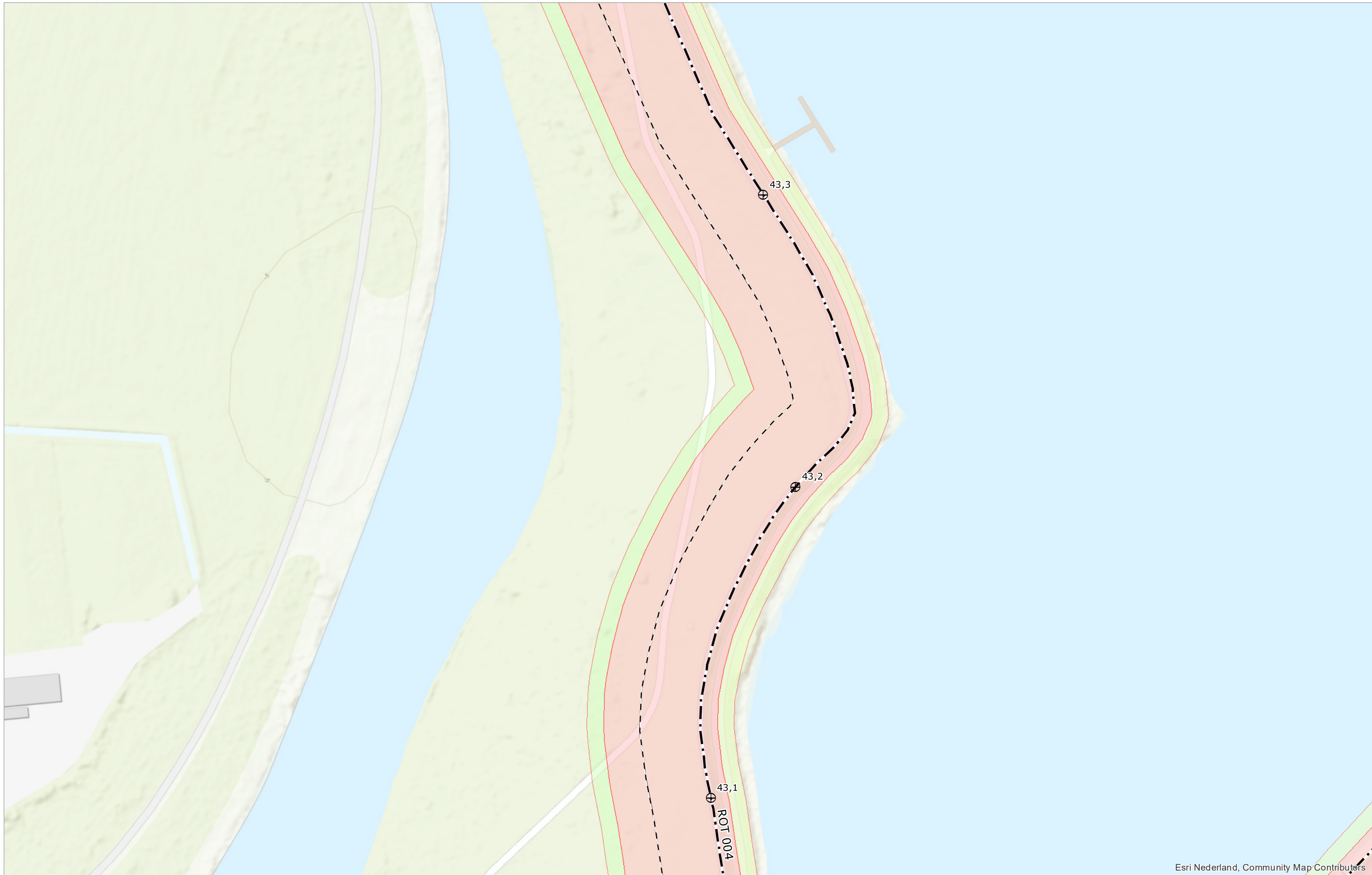
Esri Nederland, Community Map Contributors

⊕ Referentiepunt	- - - Grens bebouwingvrije zone	■ Kernzone
○ Begin-/einde dijkvak	- · - · As waterkering	■ Beschermszone binnen
▨ Actualisatie volgt	■ Waterkerende constructie	■ Beschermszone buiten










Schaal	1:1.000	Status	ONTWERP
Formaat	A3	Versie	1.0
Datum	01-08-2021	Get.	BK



Legger van de waterkeringen Rottekaden



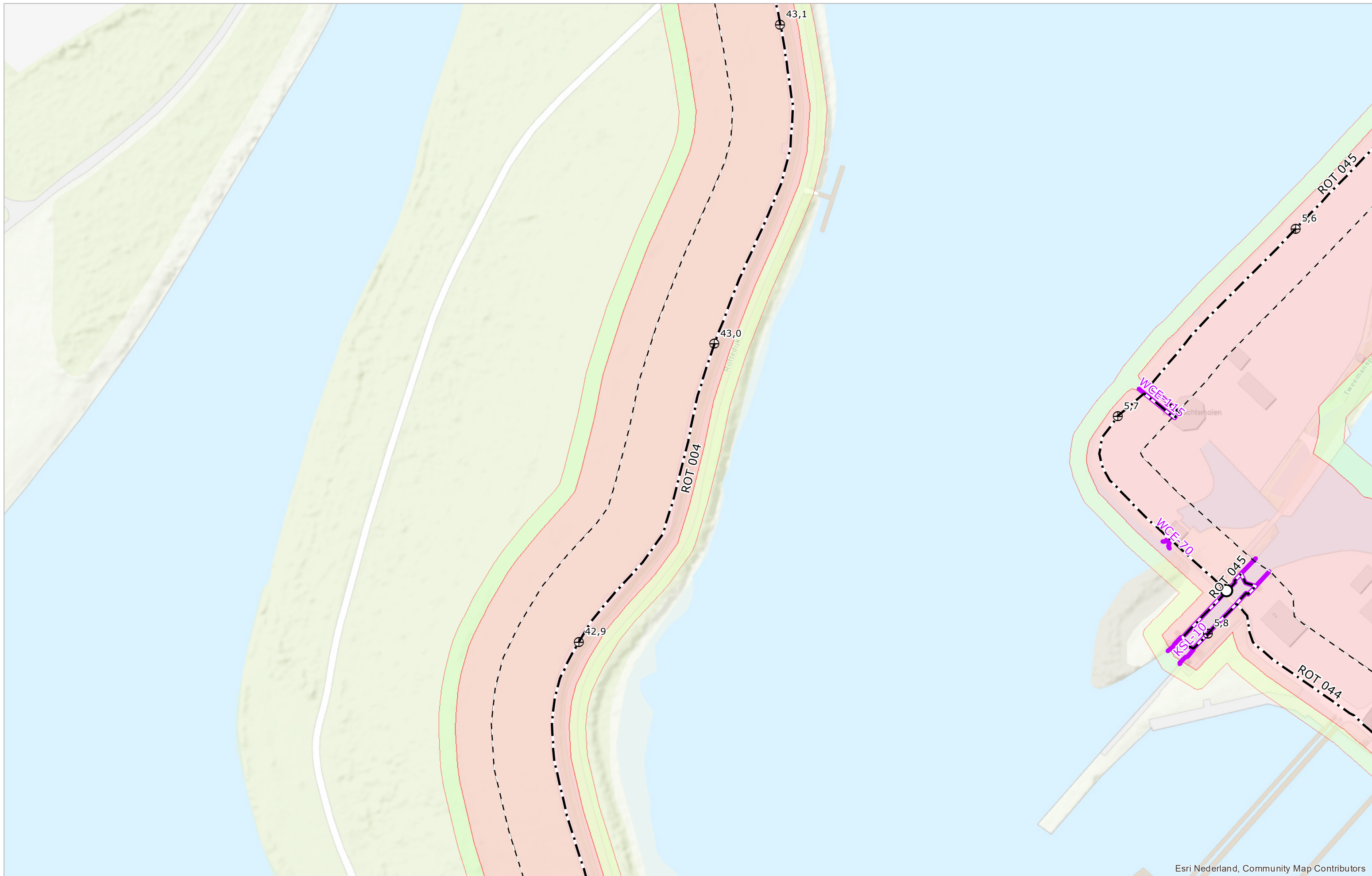
Esri Nederland, Community Map Contributors

	Referentiepunt		Grens bebouwingsvrije zone		Kernzone
	Begin-/einde dijkvak		As waterkering		Beschermingszone binnen
	Actualisatie volgt		Waterkerende constructie		Beschermingszone buiten

Schaal	1:1.000	Status	ONTWERP
Formaat	A3	Versie	1.0
Datum	01-08-2021	Get.	BK



Legger van de waterkeringen Rottekaden



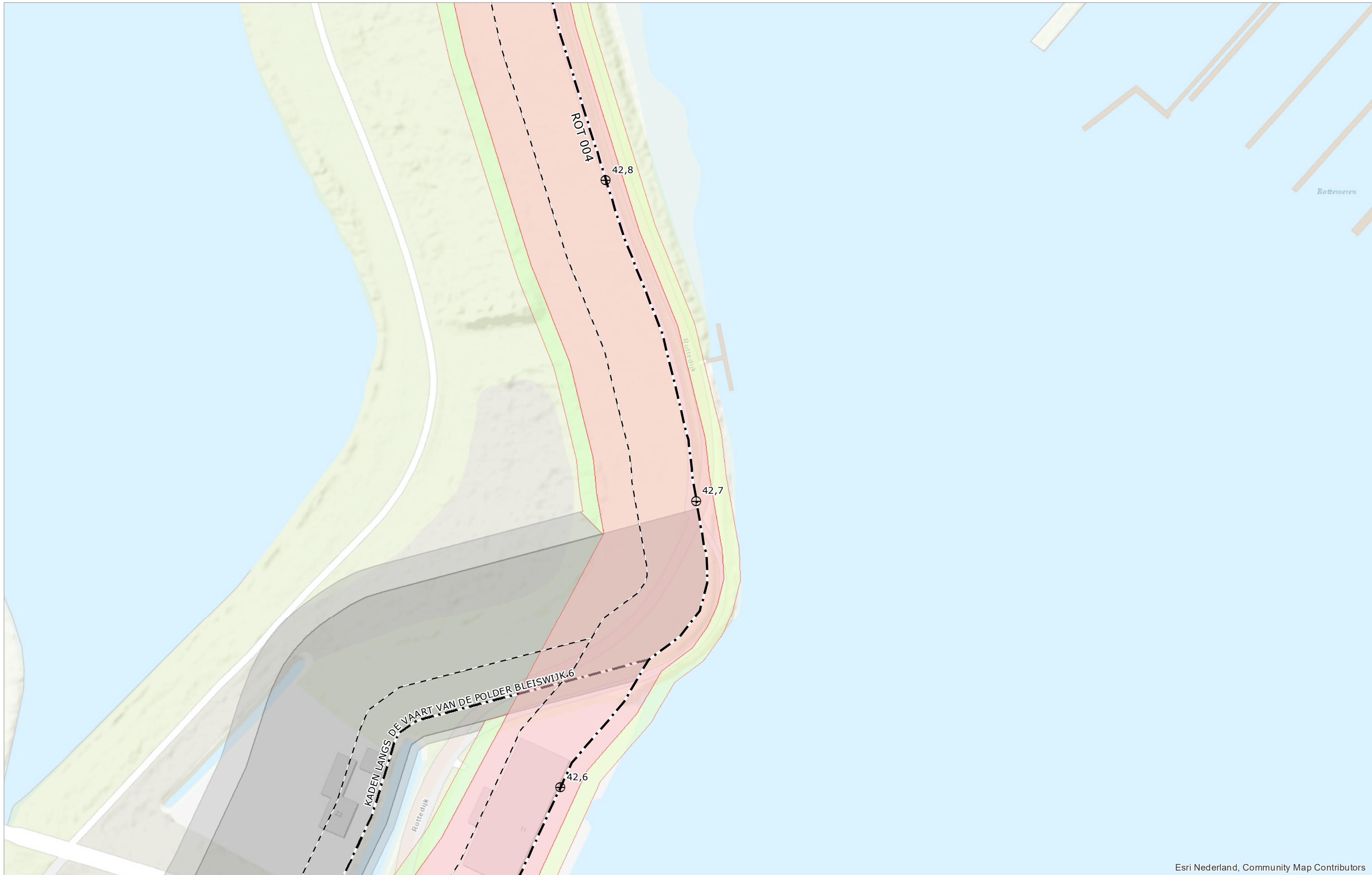
Esri Nederland, Community Map Contributors

⊕	Referentiepunt	- - -	Grens bebouwingvrije zone	■	Kernzone
○	Begin-/einde dijkvak	- · - · -	As waterkering	■	Bescheringszone binnen
▨	Actualisatie volgt	—	Waterkerende constructie	■	Bescheringszone buiten










Schaal	1:1.000	Status	ONTWERP
Formaat	A3	Versie	1.0
Datum	01-08-2021	Get.	BK



Legger van de waterkeringen Rottekaden



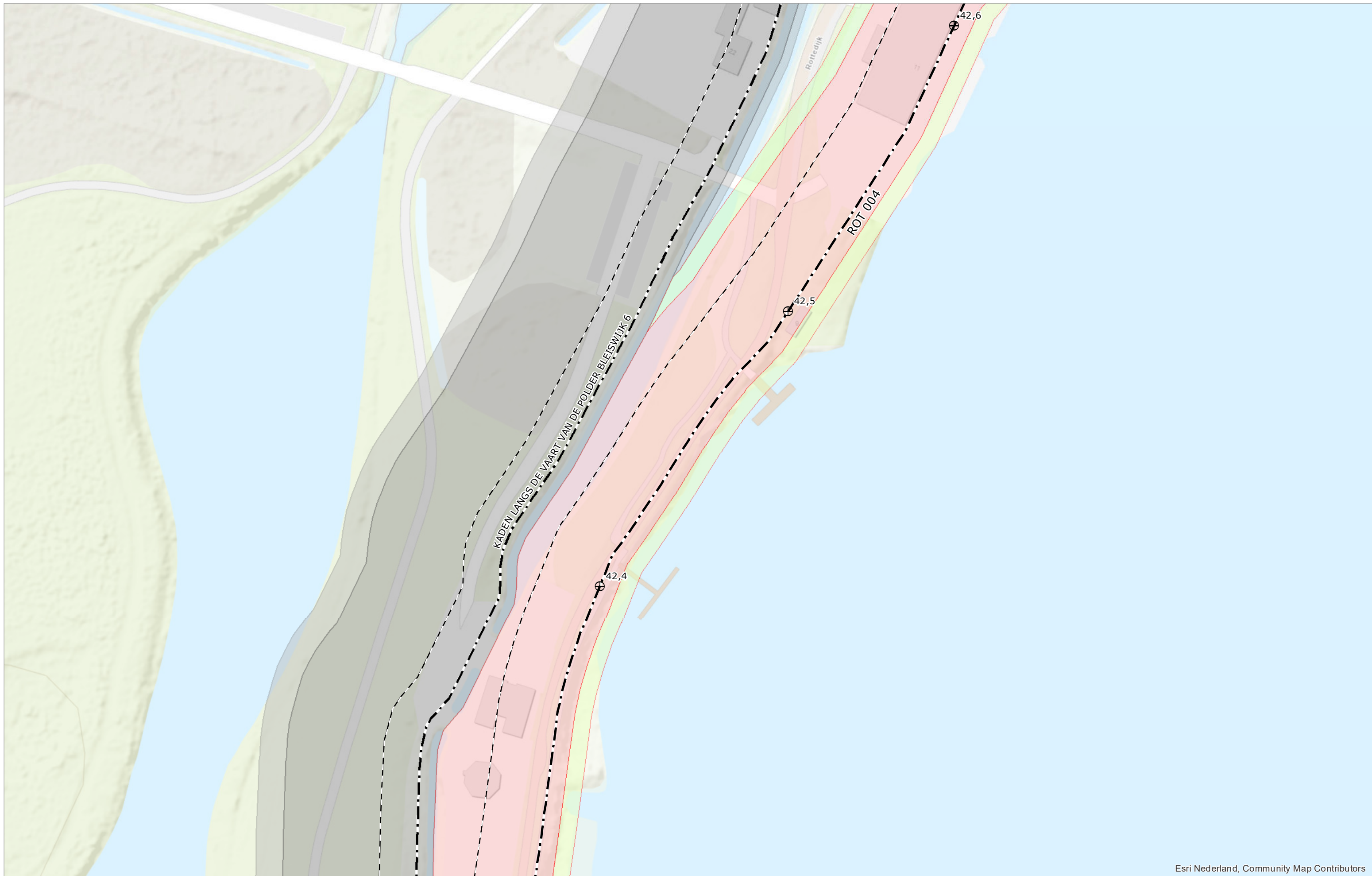
Esri Nederland, Community Map Contributors

	Referentiepunt		Grens bebouwingsvrije zone		Kernzone
	Begin-/einde dijkvak		As waterkering		Beschermingszone binnen
	Actualisatie volgt		Waterkerende constructie		Beschermingszone buiten










Schaal	1:1.000	Status	ONTWERP
Formaat	A3	Versie	1.0
Datum	01-08-2021	Get.	BK



Legger van de waterkeringen Rottekaden



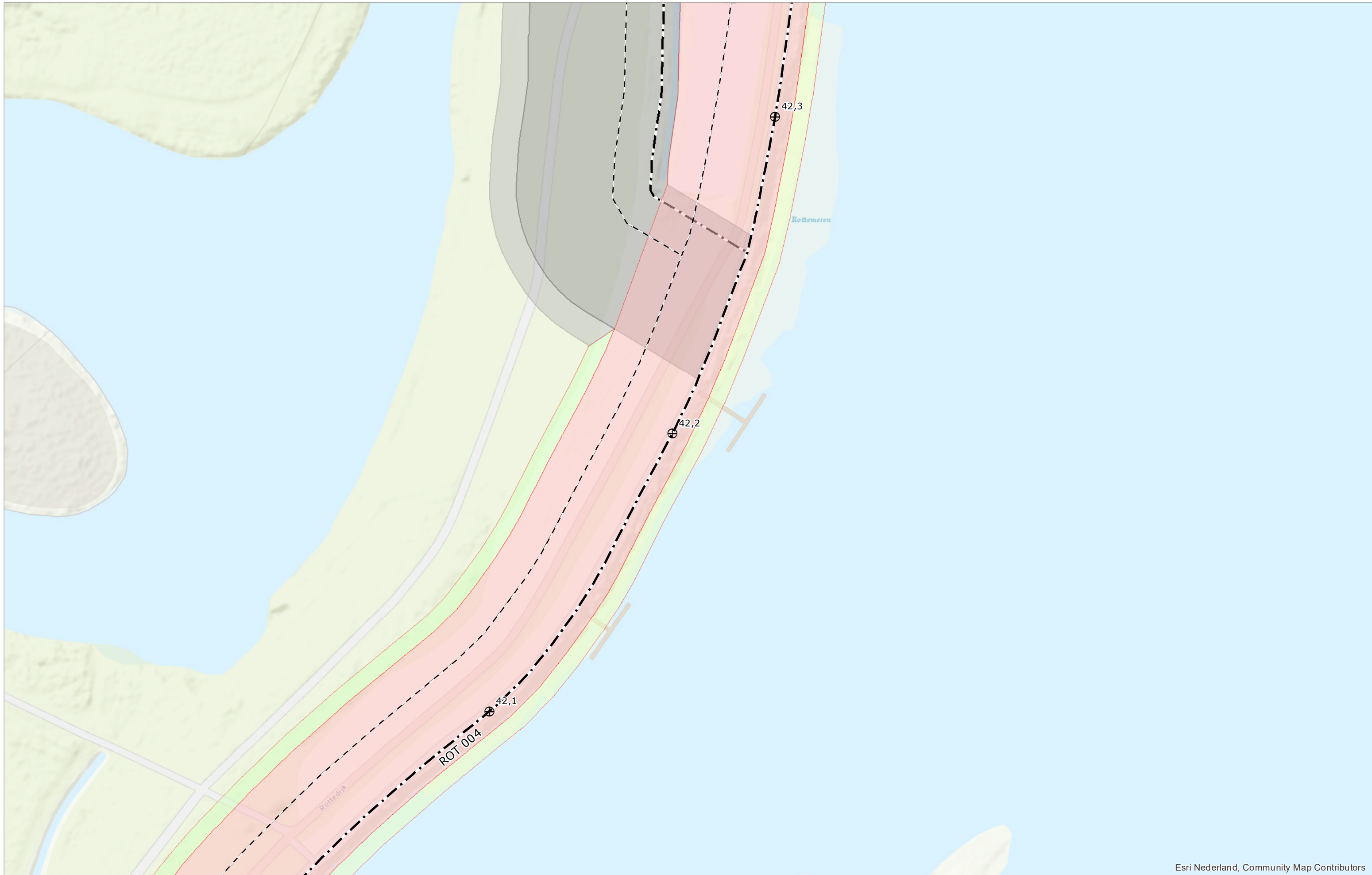
Esri Nederland, Community Map Contributors

 Referentiepunt	 Grens bebouwingvrije zone	 Kernzone
 Begin-/einde dijkvak	 As waterkering	 Beschermingszone binnen
 Actualisatie volgt	 Waterkerende constructie	 Beschermingszone buiten










Schaal	1:1.000	Status	ONTWERP
Formaat	A3	Versie	1.0
Datum	01-08-2021	Get.	BK



Legger van de waterkeringen Rottekaden



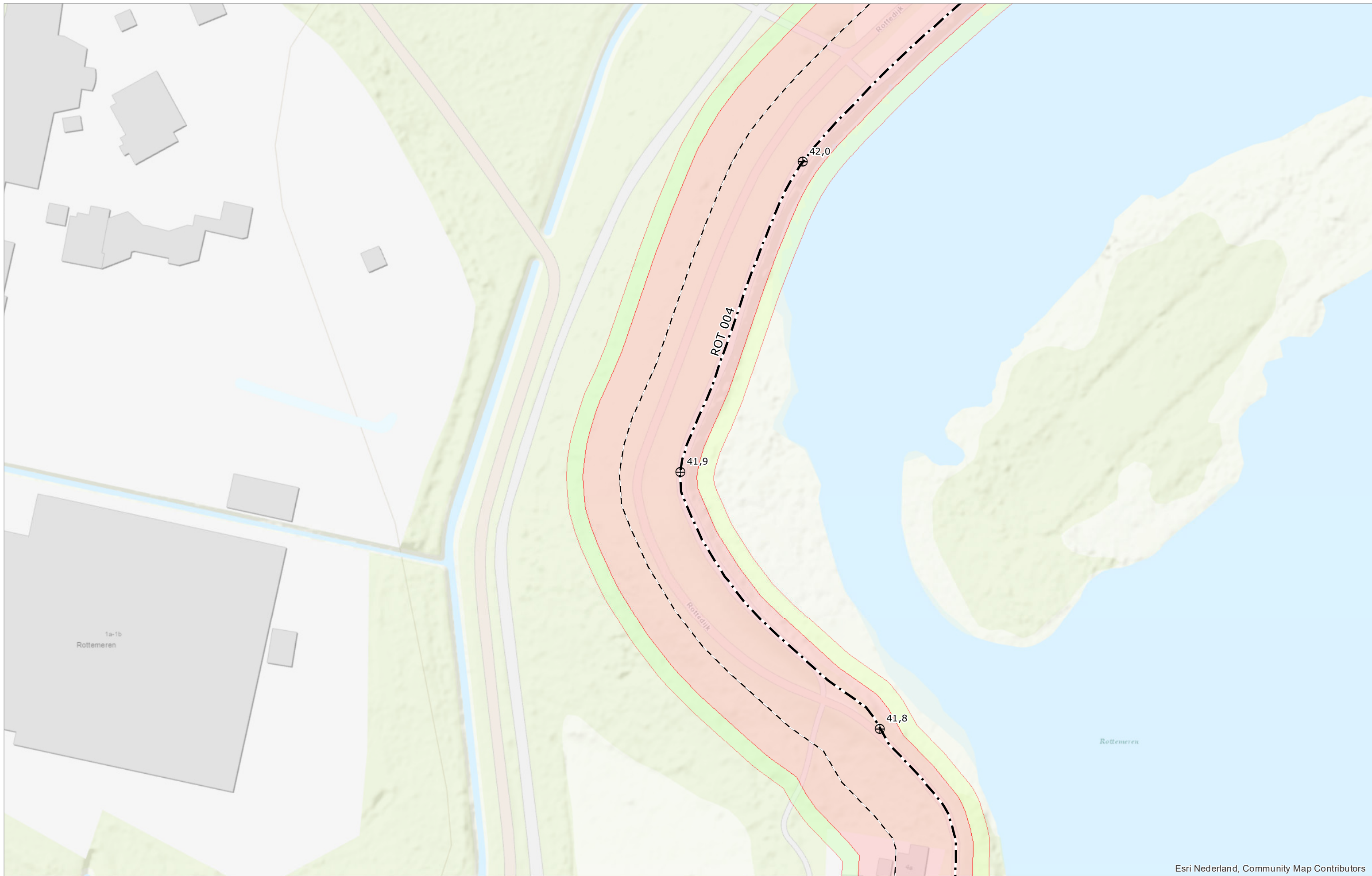
Esri Nederland, Community Map Contributors

	Referentiepunt		Grens bebouwingvrije zone		Kernzone
	Begin-/einde dijkvak		As waterkering		Beschermingszone binnen
	Actualisatie volgt		Waterkerende constructie		Beschermingszone buiten










Schaal	1:1.000	Status	ONTWERP
Formaat	A3	Versie	1.0
Datum	01-08-2021	Get.	BK



Legger van de waterkeringen Rottekaden



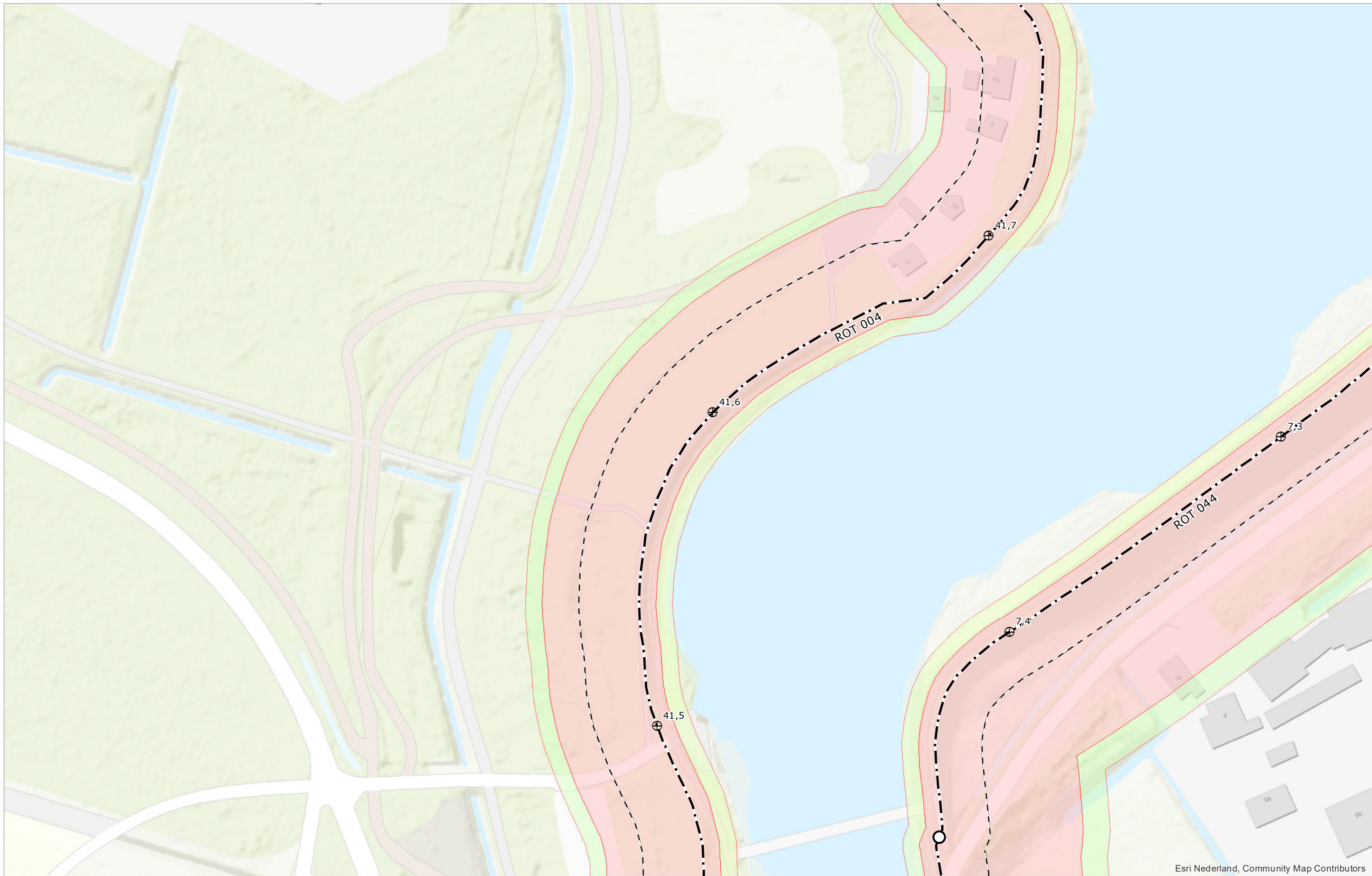
Esri Nederland, Community Map Contributors

	Referentiepunt		Grens bebouwingvrije zone		Kernzone
	Begin-/einde dijkvak		As waterkering		Bescheringszone binnen
	Actualisatie volgt		Waterkerende constructie		Bescheringszone buiten

Schaal	1:1.000	Status	ONTWERP
Formaat	A3	Versie	1.0
Datum	01-08-2021	Get.	BK



Legger van de waterkeringen Rottekaden



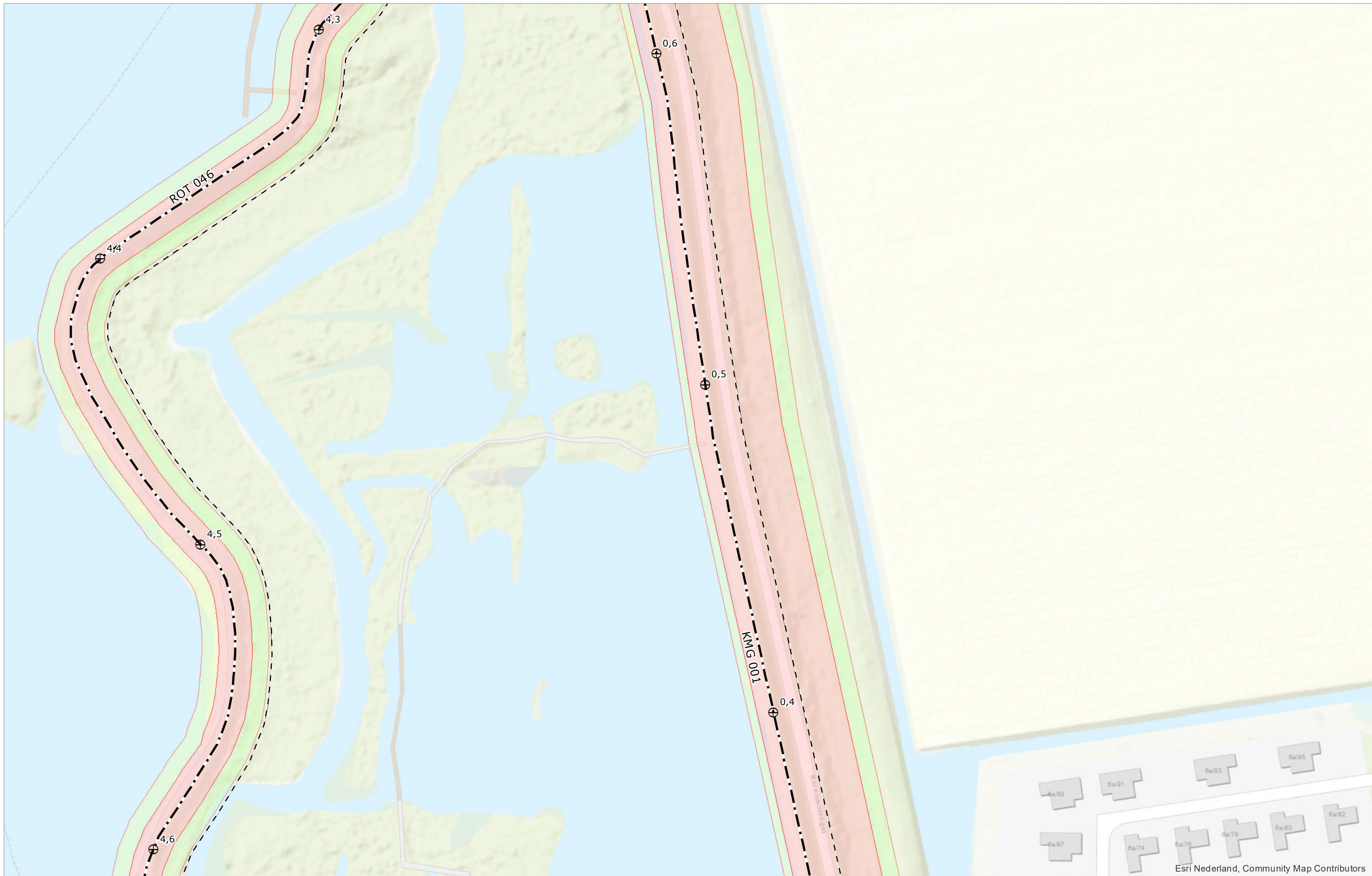
Esri Nederland, Community Map Contributors

⊕ Referentiepunt	- - - Grens bebouwingvrije zone	■ Kernzone
○ Begin-/einde dijkvak	- · - · As waterkering	■ Beschermszone binnen
▨ Actualisatie volgt	— Waterkerende constructie	■ Beschermszone buiten










Schaal	1:1.000	Status	ONTWERP
Formaat	A3	Versie	1.0
Datum	01-08-2021	Get.	BK



Legger van de waterkeringen Rottekaden



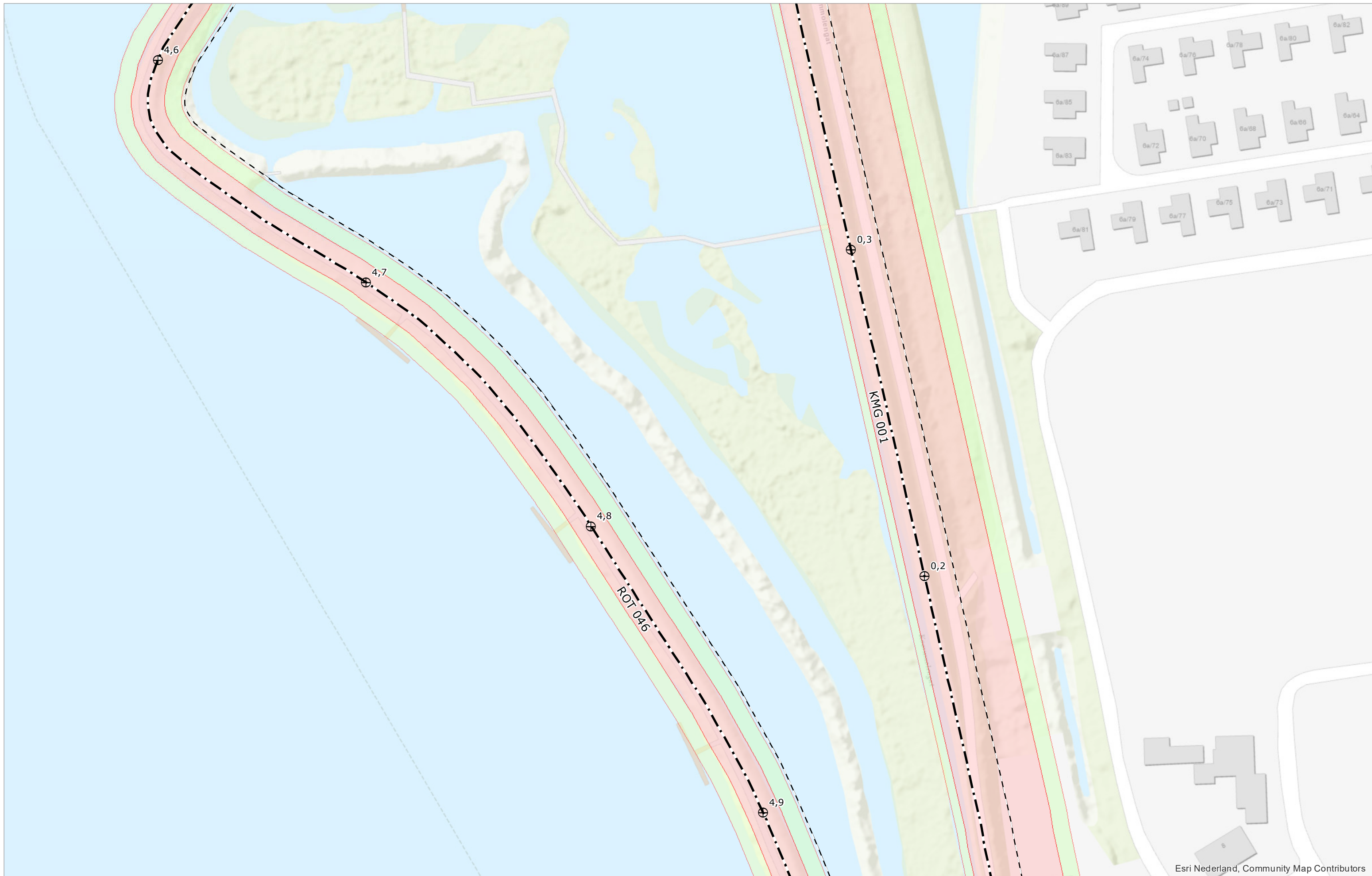
Esri Nederland, Community Map Contributors

	Referentiepunt		Grens bebouwingsvrije zone		Kernzone
	Begin-/einde dijkvak		As waterkering		Bescheringszone binnen
	Actualisatie volgt		Waterkerende constructie		Bescheringszone buiten










Schaal	1:1.000	Status	ONTWERP
Formaat	A3	Versie	1.0
Datum	01-08-2021	Get.	BK



Legger van de waterkeringen Rottekaden



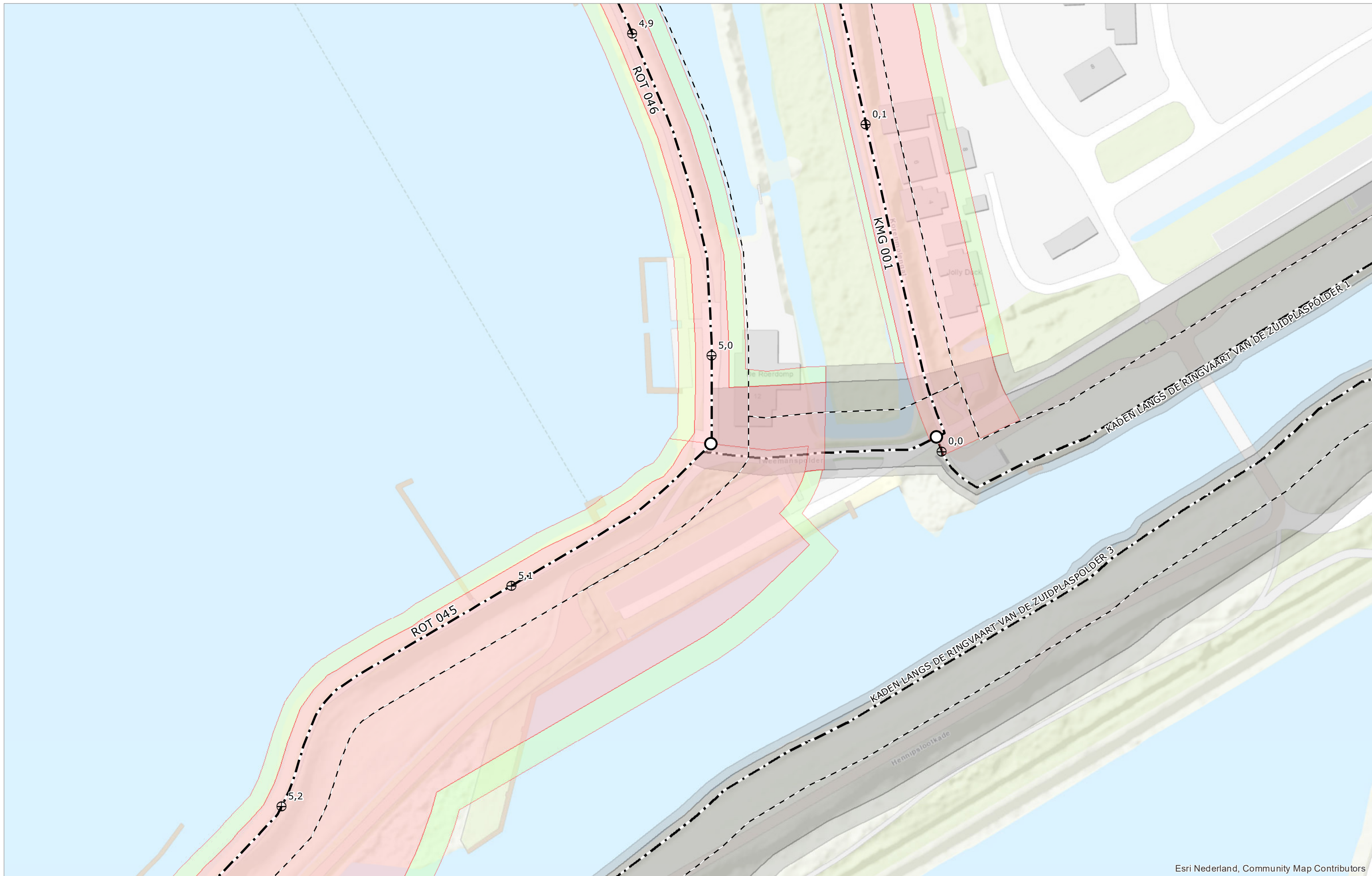
Esri Nederland, Community Map Contributors

	Referentiepunt		Grens bebouwingsvrije zone		Kernzone
	Begin-/einde dijkvak		As waterkering		Bescheringszone binnen
	Actualisatie volgt		Waterkerende constructie		Bescheringszone buiten









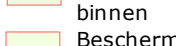
Schaal	1:1.000	Status	ONTWERP
Formaat	A3	Versie	1.0
Datum	01-08-2021	Get.	BK



Legger van de waterkeringen Rottekaden



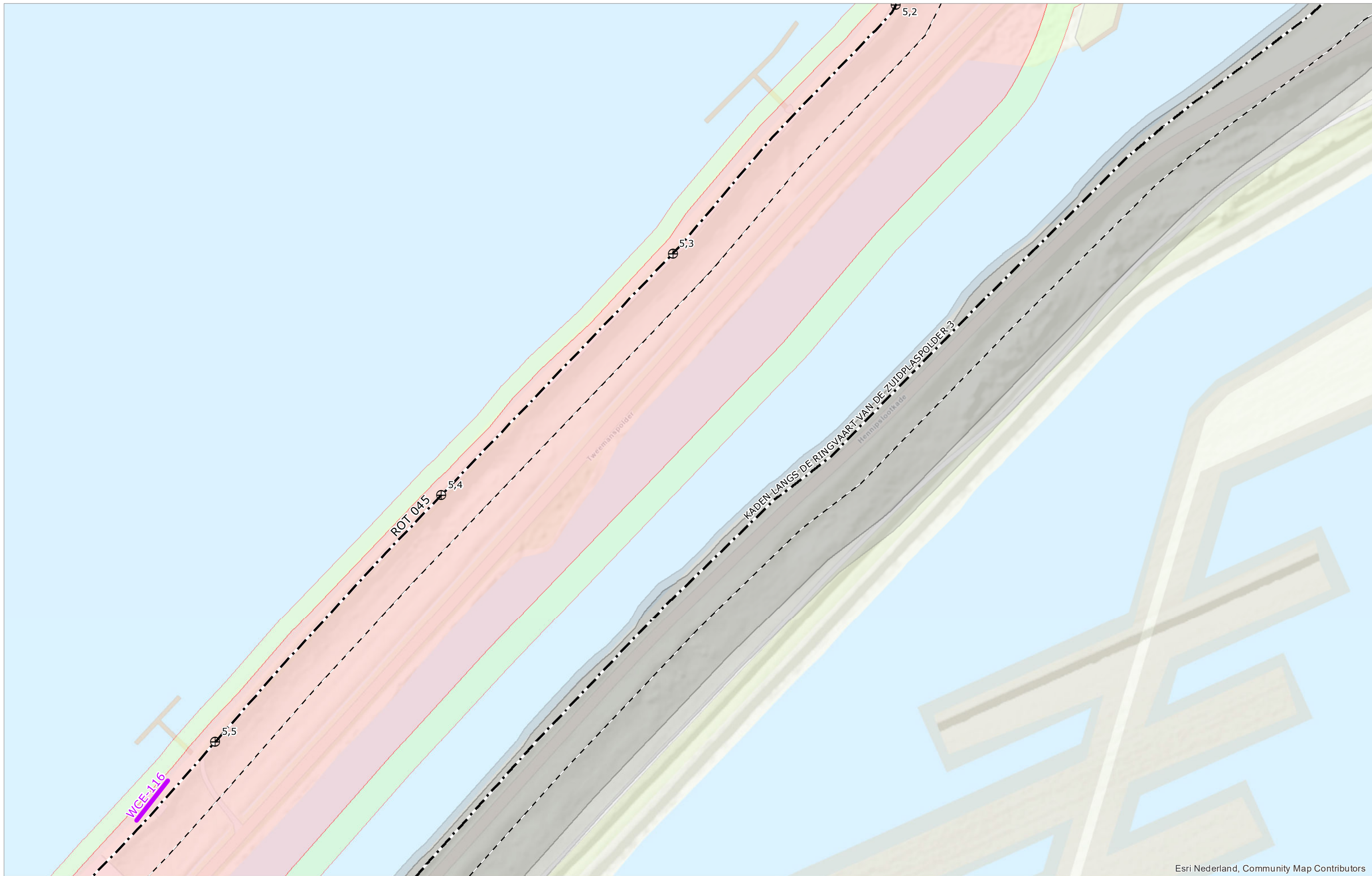
Esri Nederland, Community Map Contributors

	Referentiepunt		Grens bebouwingsvrije zone		Kernzone
	Begin-/einde dijkvak		As waterkering		Beschermingszone binnen
	Actualisatie volgt		Waterkerende constructie		Beschermingszone buiten










Schaal	1:1.000	Status	ONTWERP
Formaat	A3	Versie	1.0
Datum	01-08-2021	Get.	BK



Legger van de waterkeringen Rottekaden



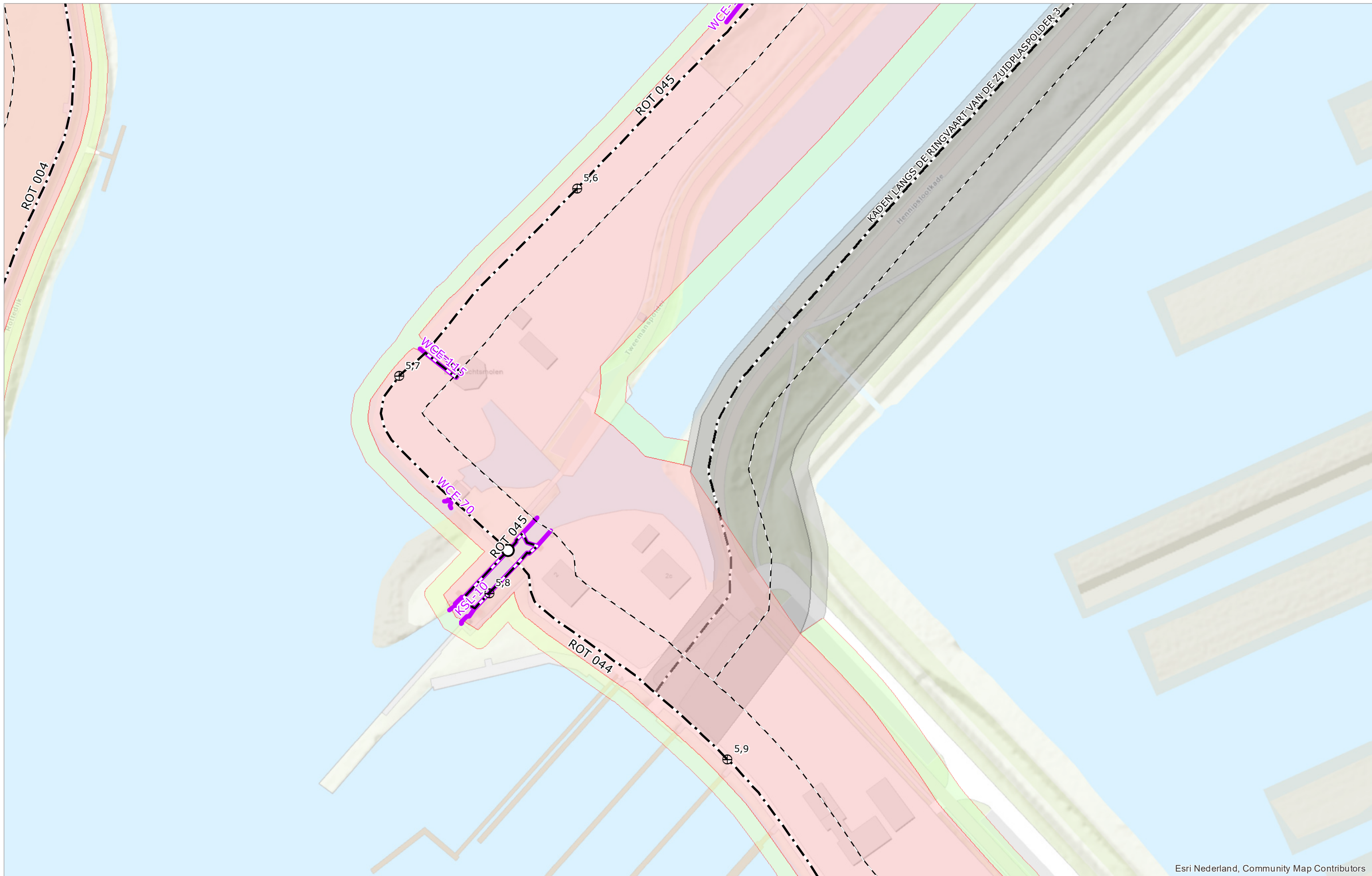
Esri Nederland, Community Map Contributors

 Referentiepunt	 Grens bebouwingsvrije zone	 Kernzone
 Begin-/einde dijkvak	 As waterkering	 Beschermszone binnen
 Actualisatie volgt	 Waterkerende constructie	 Beschermszone buiten










Schaal	1:1.000	Status	ONTWERP
Formaat	A3	Versie	1.0
Datum	01-08-2021	Get.	BK



Legger van de waterkeringen Rottekaden



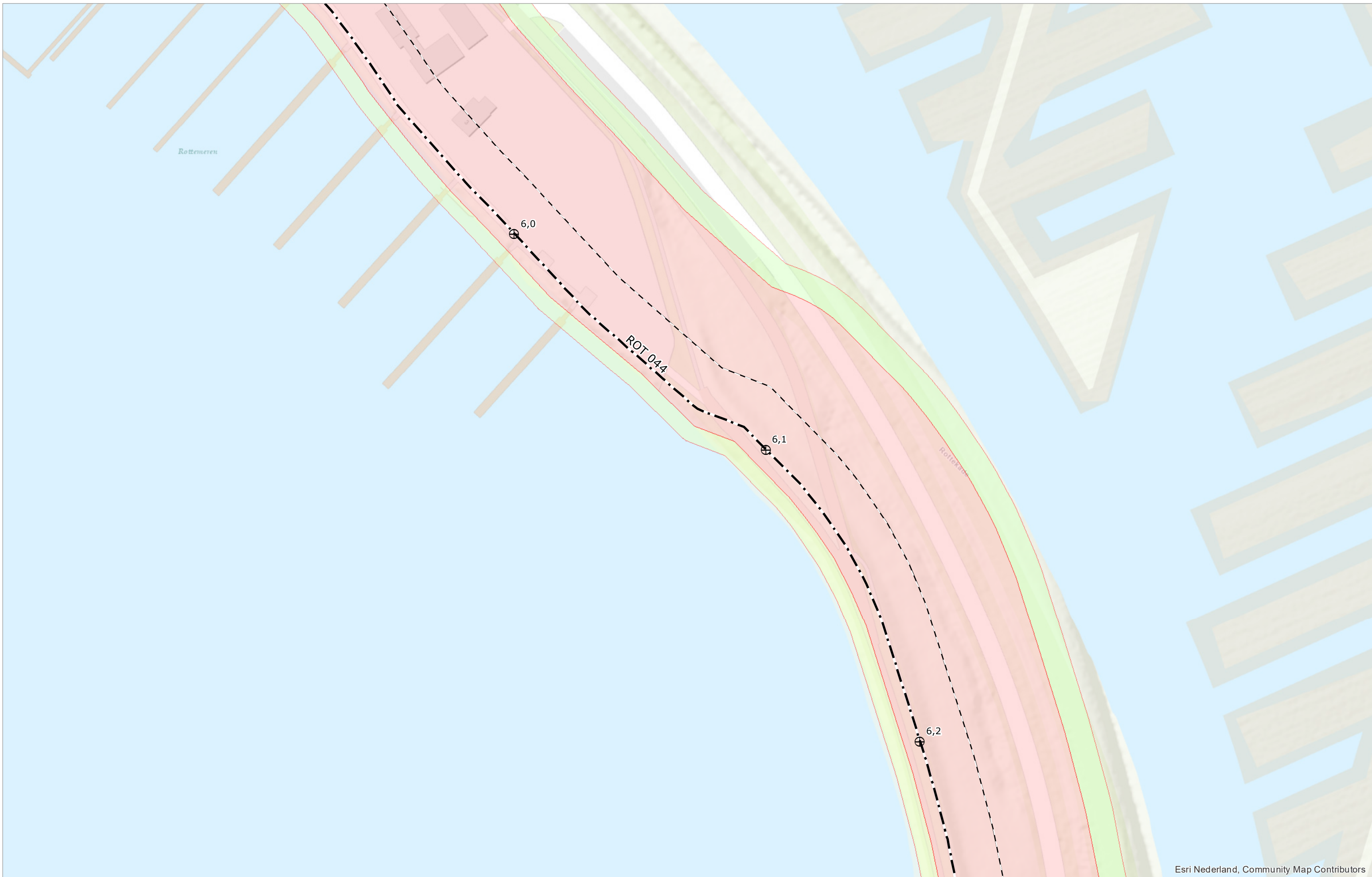
Esri Nederland, Community Map Contributors

	Referentiepunt		Grens bebouwingvrije zone		Kernzone
	Begin-/einde dijkvak		As waterkering		Bescheringszone binnen
	Actualisatie volgt		Waterkerende constructie		Bescheringszone buiten










Schaal	1:1.000	Status	ONTWERP
Formaat	A3	Versie	1.0
Datum	01-08-2021	Get.	BK



Legger van de waterkeringen Rottekaden



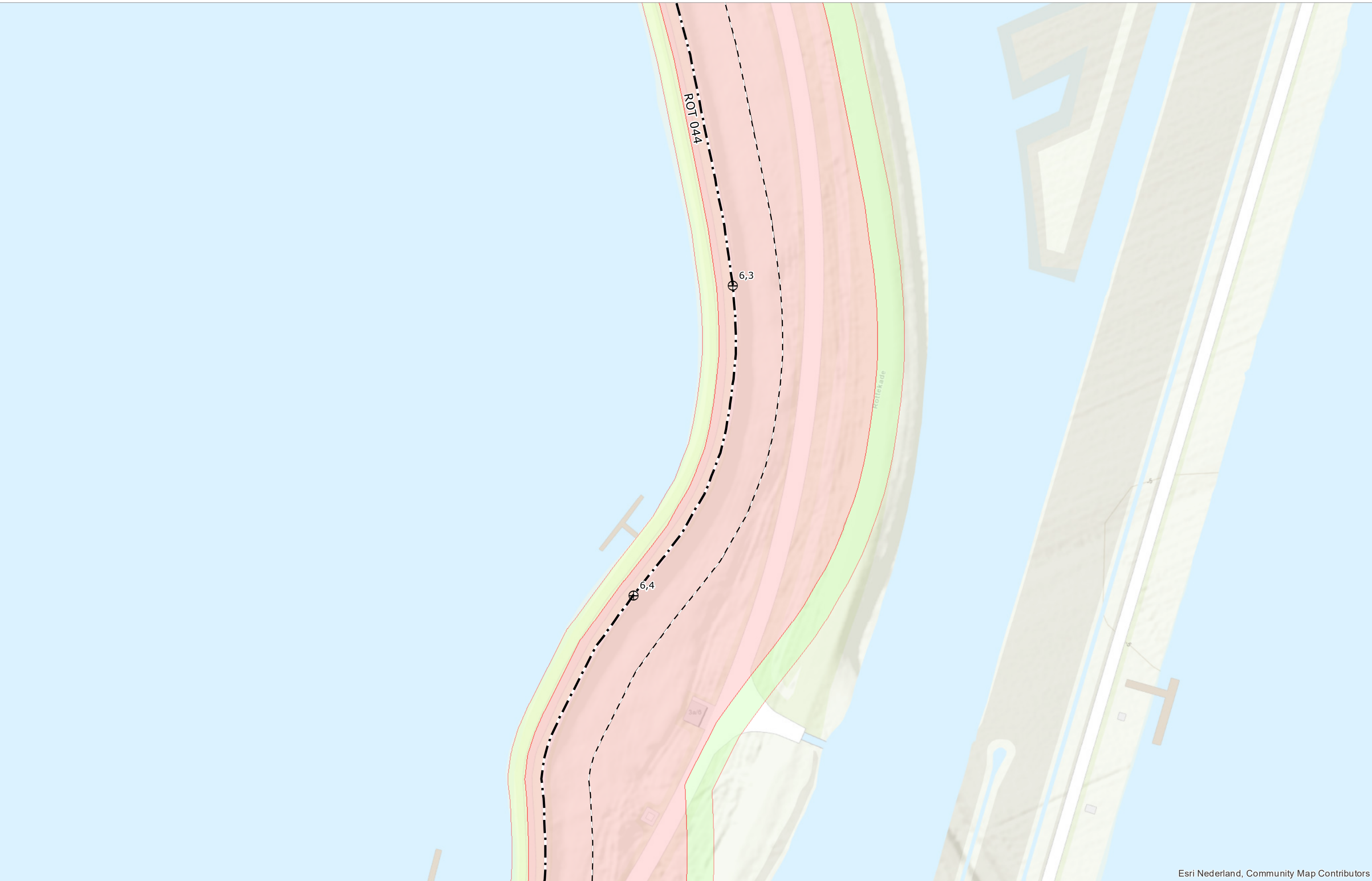
Esri Nederland, Community Map Contributors

 Referentiepunt	 Grens bebouwingsvrije zone	 Kernzone
 Begin-/einde dijkvak	 As waterkering	 Bescheringszone binnen
 Actualisatie volgt	 Waterkerende constructie	 Bescheringszone buiten

Schaal	1:1.000	Status	ONTWERP
Formaat	A3	Versie	1.0
Datum	01-08-2021	Get.	BK



Legger van de waterkeringen Rottekaden



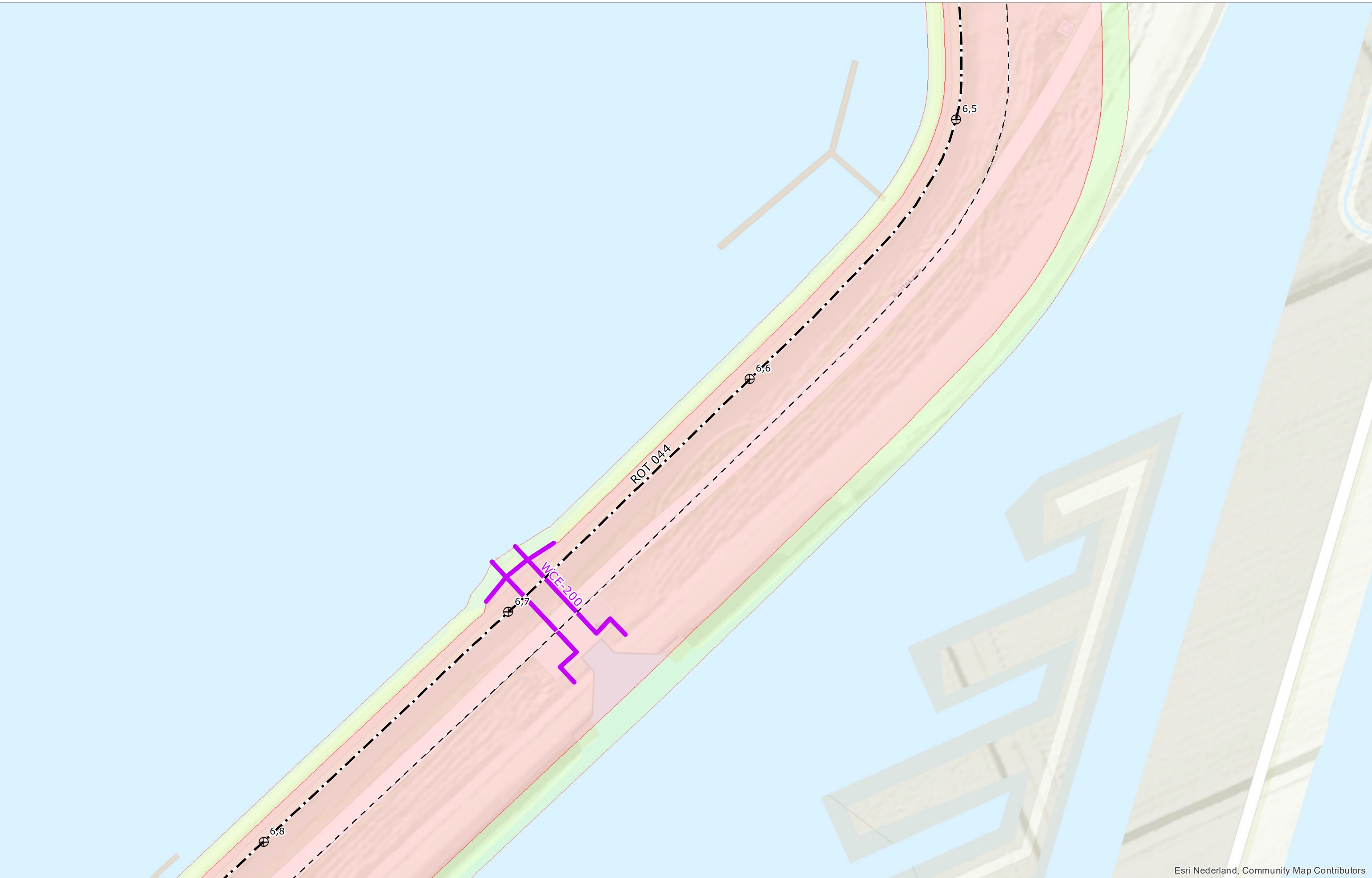
Esri Nederland, Community Map Contributors

⊕	Referentiepunt	- - -	Grens bebouwingsvrije zone	■	Kernzone
○	Begin-/einde dijkvak	- · - ·	As waterkering	■	Bescheringszone binnen
▨	Actualisatie volgt	—	Waterkerende constructie	■	Bescheringszone buiten










Schaal	1:1.000	Status	ONTWERP
Formaat	A3	Versie	1.0
Datum	01-08-2021	Get.	BK



Legger van de waterkeringen Rottekaden



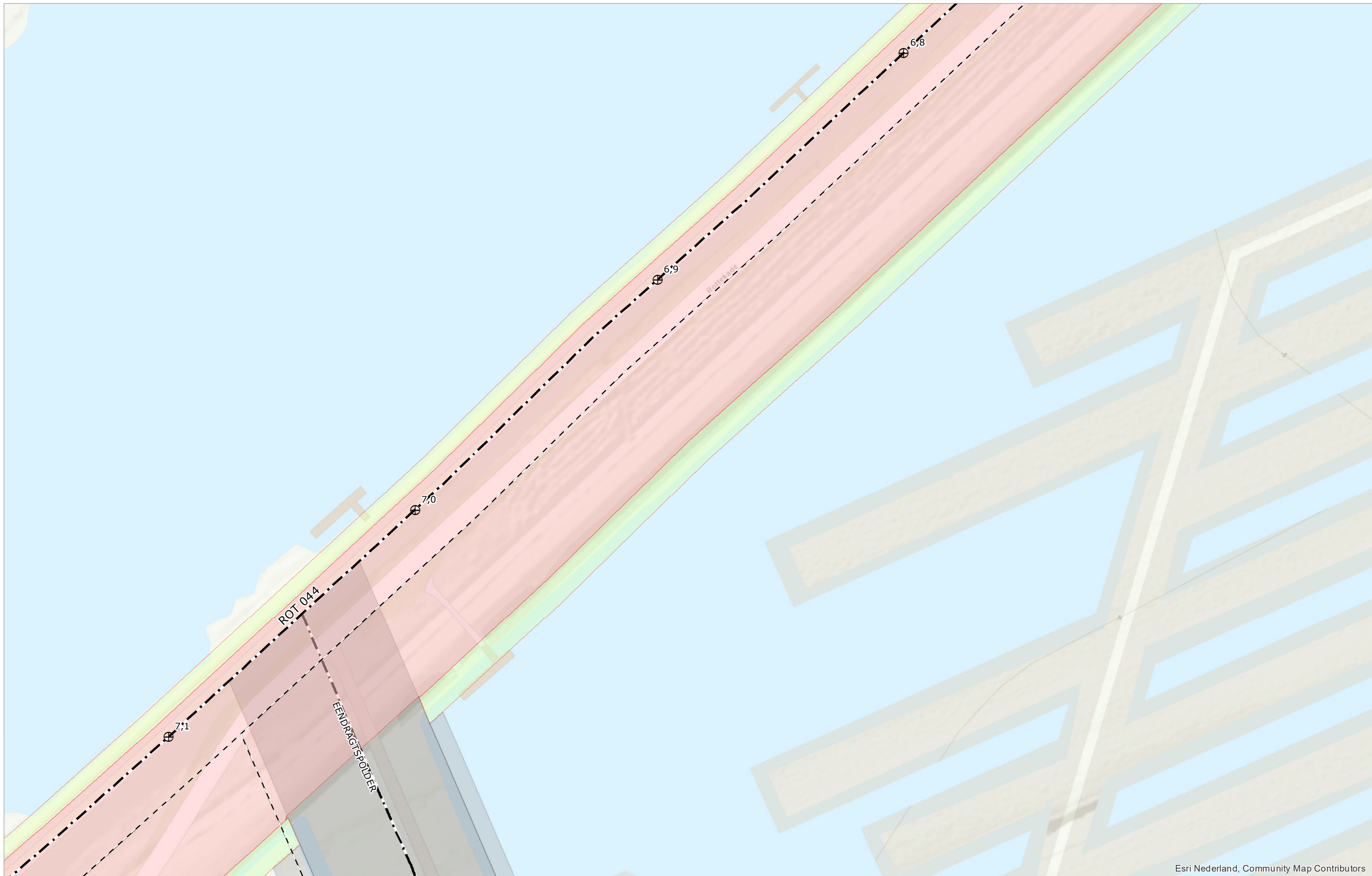
Esri Nederland, Community Map Contributors

	Referentiepunt		Grens bebouwingsvrije zone		Kernzone
	Begin-/einde dijkvak		As waterkering		Beschermingszone binnen
	Actualisatie volgt		Waterkerende constructie		Beschermingszone buiten










Schaal	1:1.000	Status	ONTWERP
Formaat	A3	Versie	1.0
Datum	01-08-2021	Get.	BK



Legger van de waterkeringen Rottekaden



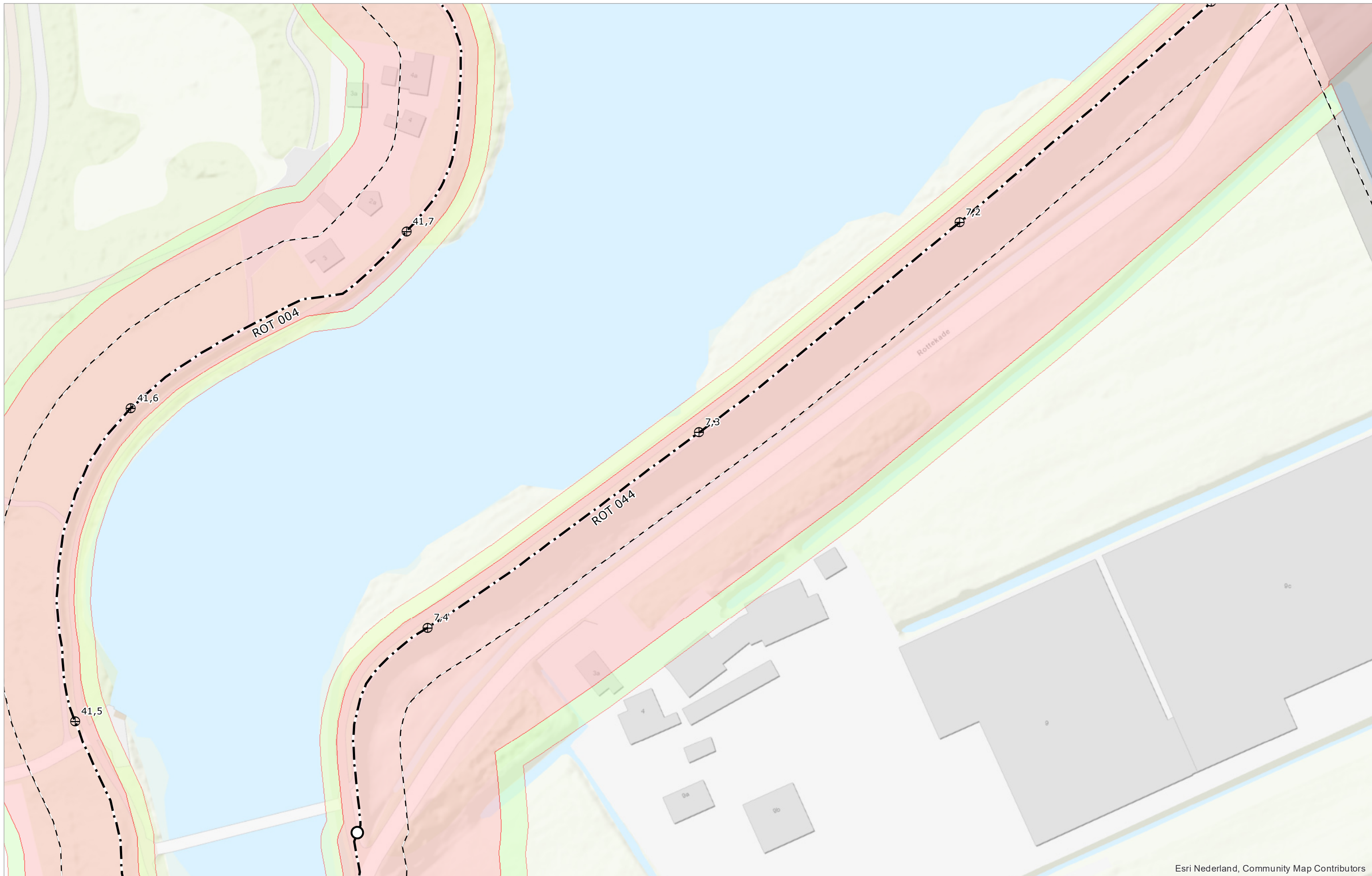
Esri Nederland, Community Map Contributors

	Referentiepunt		Grens bebouwingsvrije zone		Kernzone
	Begin-/einde dijkvak		As waterkering		Bescheringszone binnen
	Actualisatie volgt		Waterkerende constructie		Bescheringszone buiten










Schaal	1:1.000	Status	ONTWERP
Formaat	A3	Versie	1.0
Datum	01-08-2021	Get.	BK



Legger van de waterkeringen Rottekaden



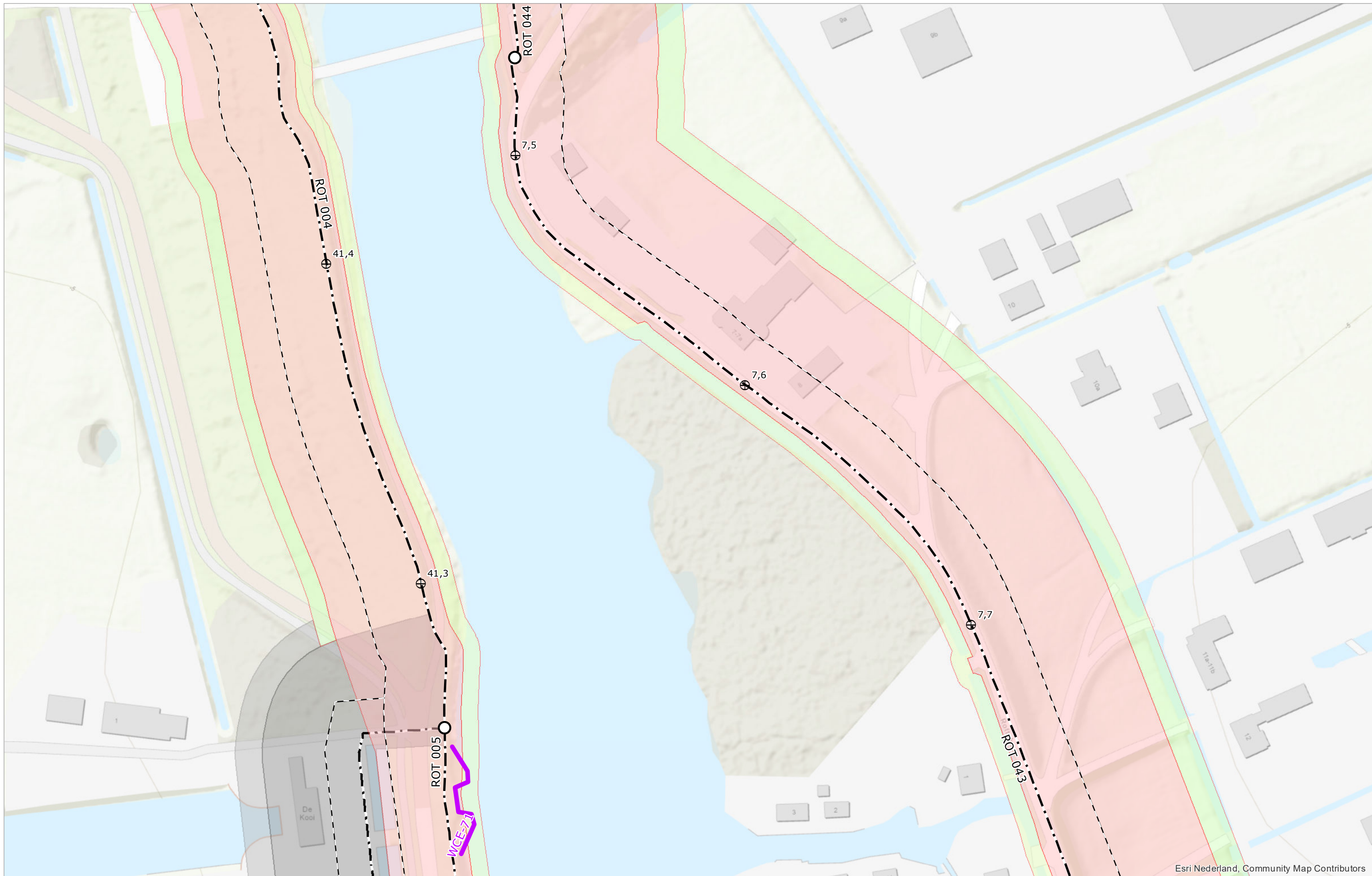
Esri Nederland, Community Map Contributors

	Referentiepunt		Grens bebouwingsvrije zone		Kernzone
	Begin-/einde dijkvak		As waterkering		Beschermingszone binnen
	Actualisatie volgt		Waterkerende constructie		Beschermingszone buiten










Schaal	1:1.000	Status	ONTWERP
Formaat	A3	Versie	1.0
Datum	01-08-2021	Get.	BK



Legger van de waterkeringen Rottekaden



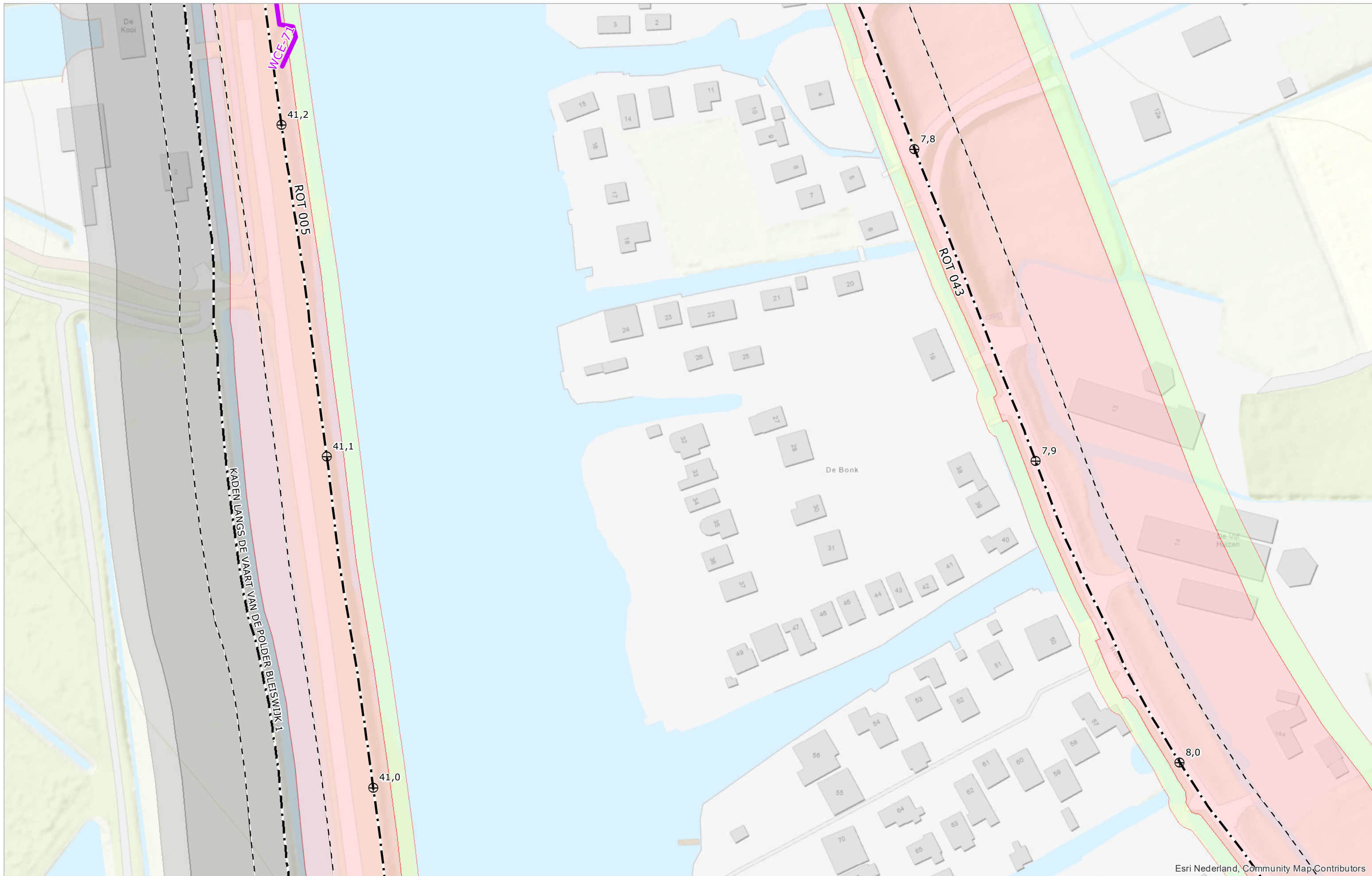
Esri Nederland, Community Map Contributors

	Referentiepunt		Grens bebouwingsvrije zone		Kernzone
	Begin-/einde dijkvak		As waterkering		Bescheringszone binnen
	Actualisatie volgt		Waterkerende constructie		Bescheringszone buiten










Schaal	1:1.000	Status	ONTWERP
Formaat	A3	Versie	1.0
Datum	01-08-2021	Get.	BK



Legger van de waterkeringen Rottekaden



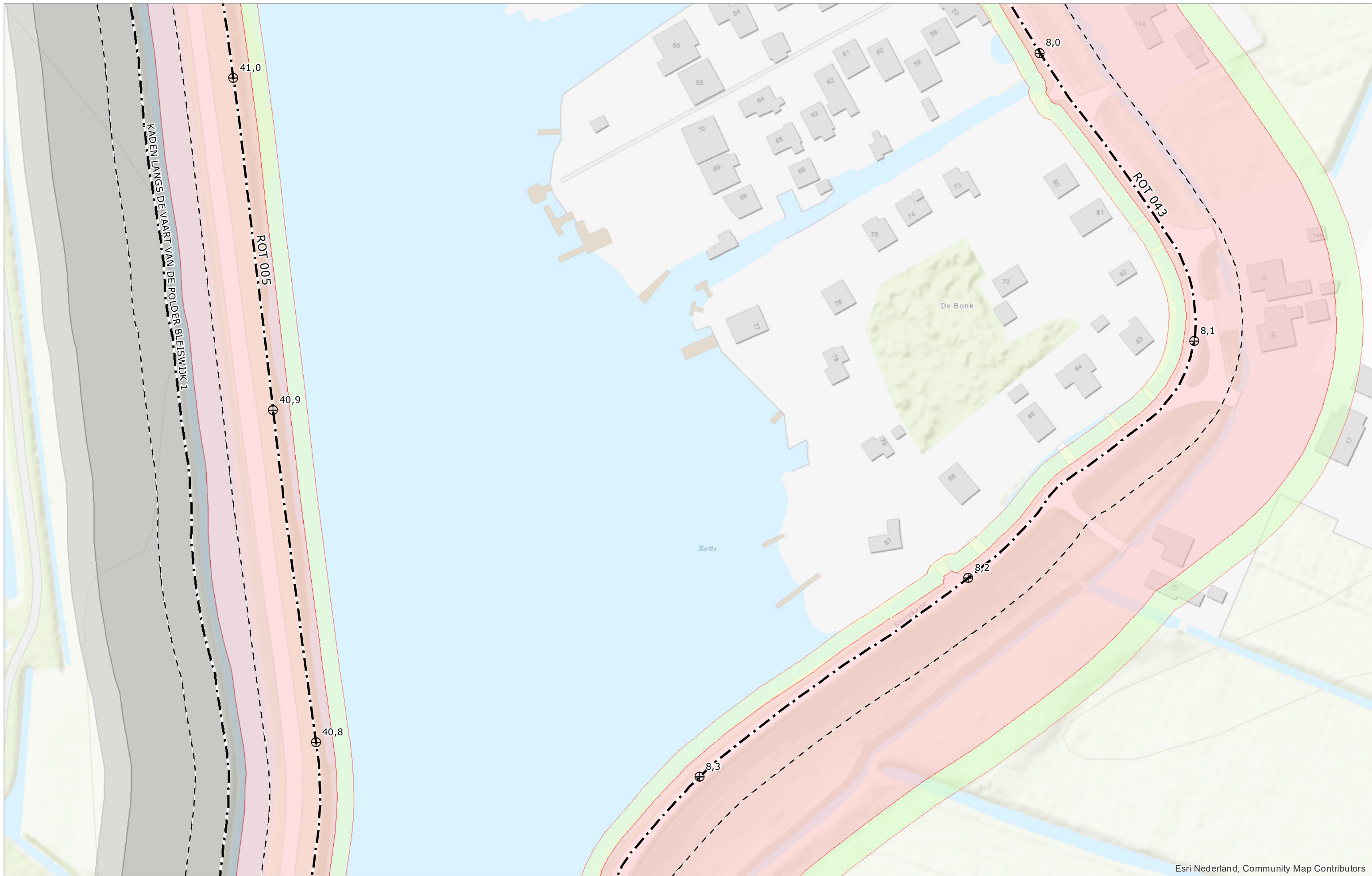
Esri Nederland, Community Map, Contributors

	Referentiepunt		Grens bebouwingsvrije zone		Kernzone
	Begin-/einde dijkvak		As waterkering		Beschermszone binnen
	Actualisatie volgt		Waterkerende constructie		Beschermszone buiten










Schaal	1:1.000	Status	ONTWERP
Formaat	A3	Versie	1.0
Datum	01-08-2021	Get.	BK



Legger van de waterkeringen Rottekaden



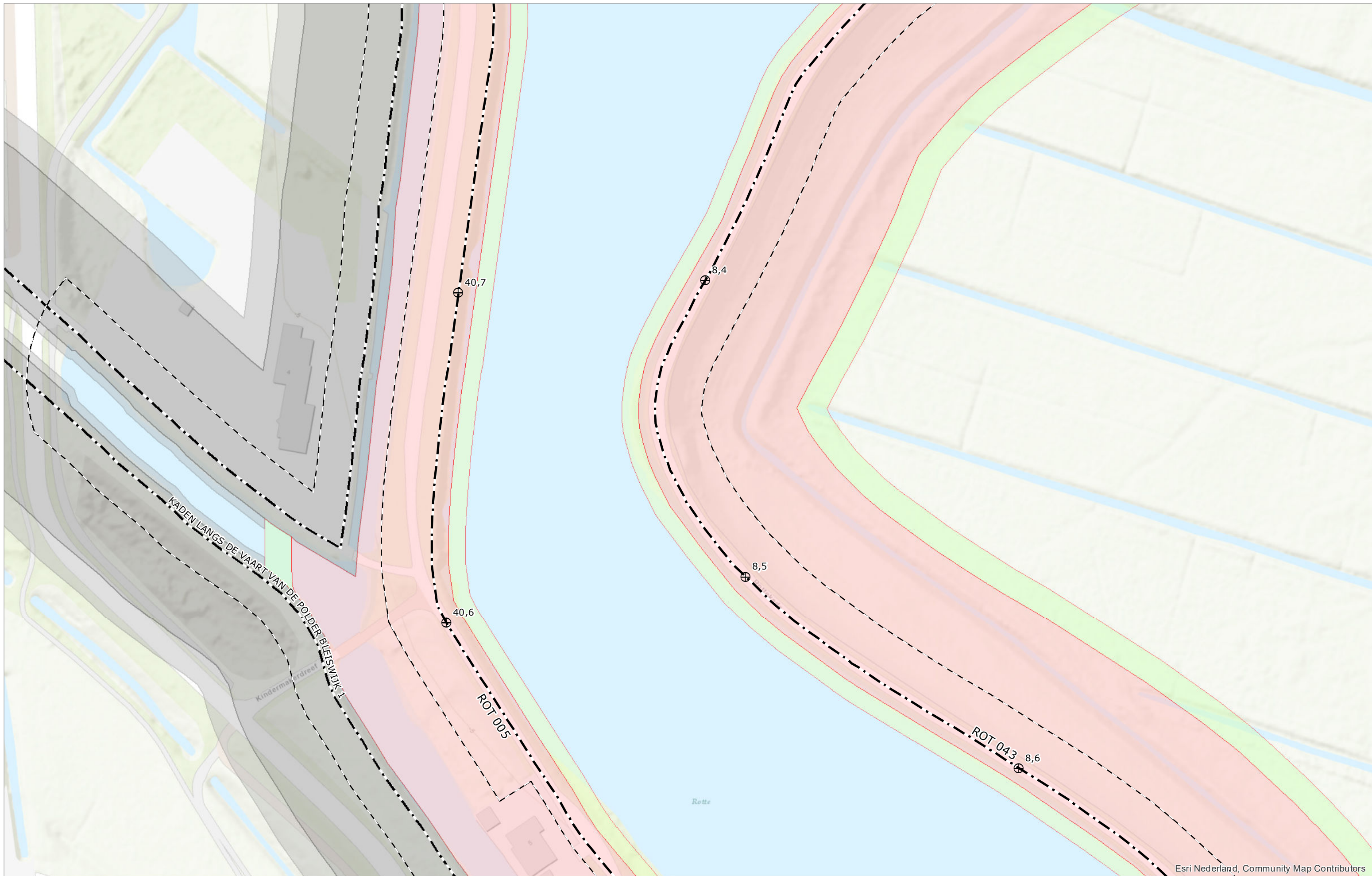
Esri Nederland, Community Map Contributors

 Referentiepunt	 Grens bebouwingsvrije zone	 Kernzone
 Begin-/einde dijkvak	 As waterkering	 Beschermingszone binnen
 Actualisatie volgt	 Waterkerende constructie	 Beschermingszone buiten

Schaal	1:1.000	Status	ONTWERP
Formaat	A3	Versie	1.0
Datum	01-08-2021	Get.	BK



Legger van de waterkeringen Rottekaden



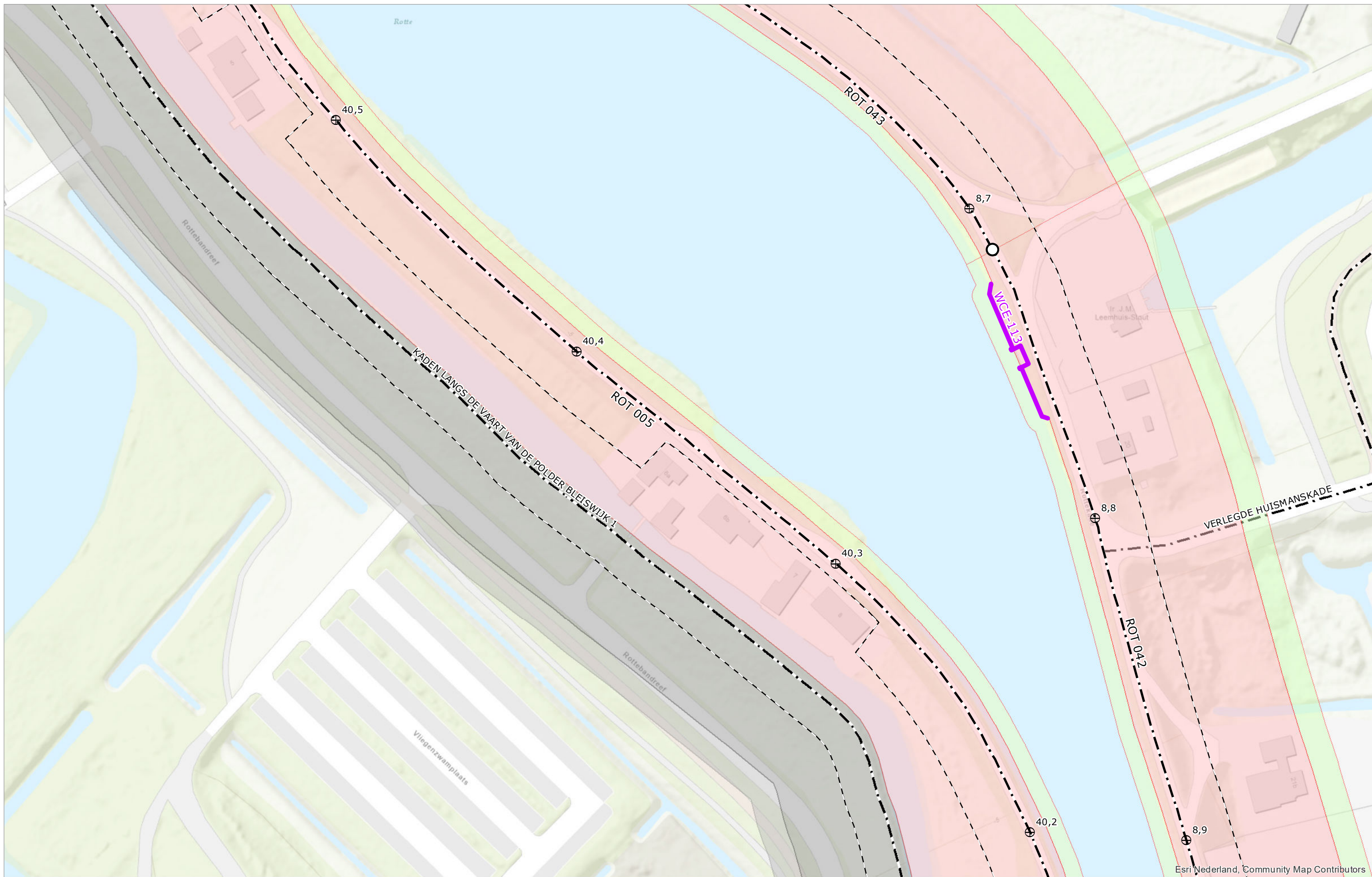
Esri Nederland, Community Map Contributors

⊕	Referentiepunt	- - -	Grens bebouwingsvrije zone	■	Kernzone
○	Begin-/einde dijkvak	- · - · -	As waterkering	■	Bescheringszone binnen
▨	Actualisatie volgt	—	Waterkerende constructie	■	Bescheringszone buiten

Schaal	1:1.000	Status	ONTWERP
Formaat	A3	Versie	1.0
Datum	01-08-2021	Get.	BK



Legger van de waterkeringen Rottekaden



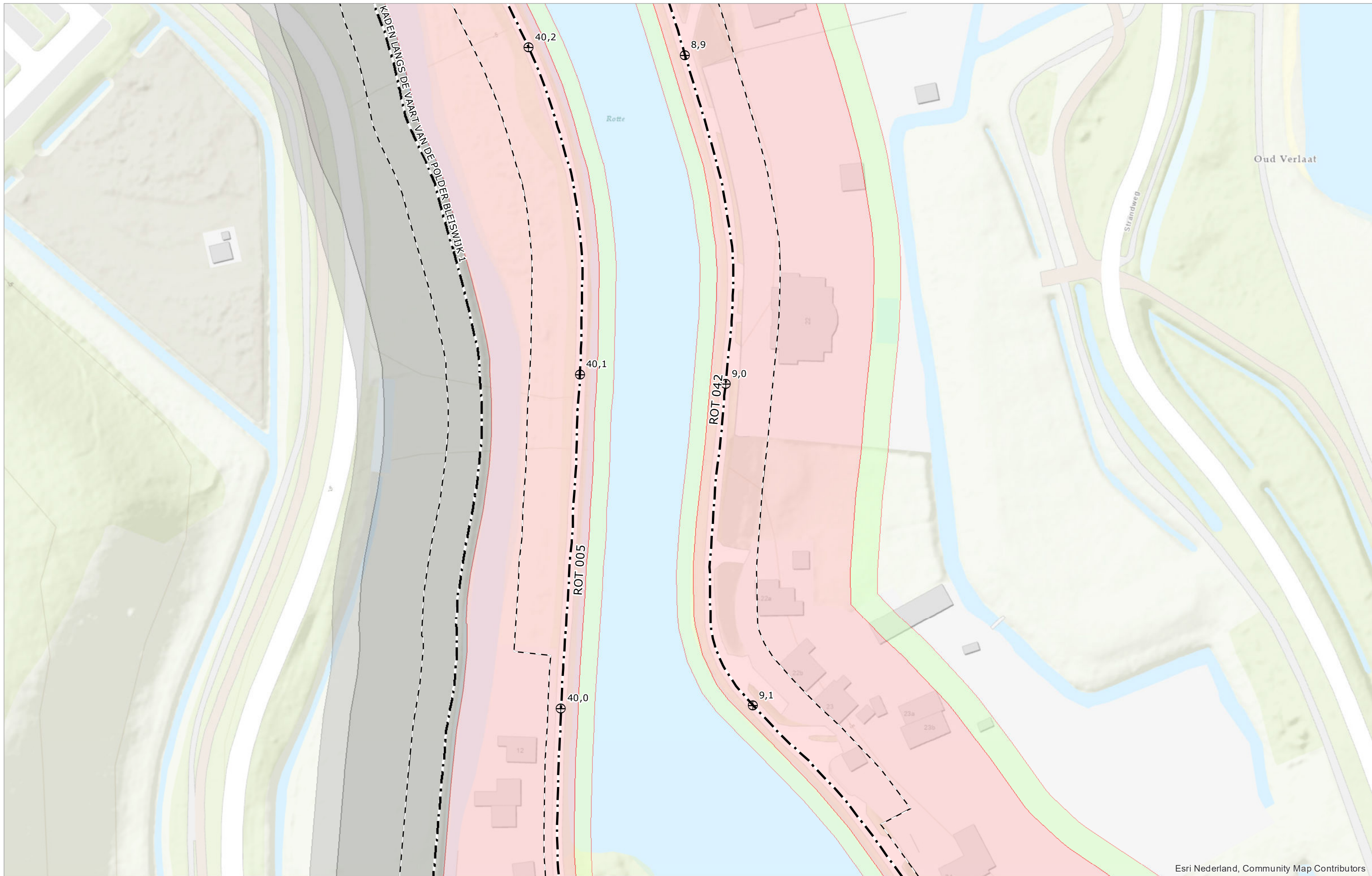
Esri Nederland, Community Map Contributors

	Referentiepunt		Grens bebouwingsvrije zone		Kernzone
	Begin-/einde dijkvak		As waterkering		Beschermingszone binnen
	Actualisatie volgt		Waterkerende constructie		Beschermingszone buiten










Schaal	1:1.000	Status	ONTWERP
Formaat	A3	Versie	1.0
Datum	01-08-2021	Get.	BK



Legger van de waterkeringen Rottekaden



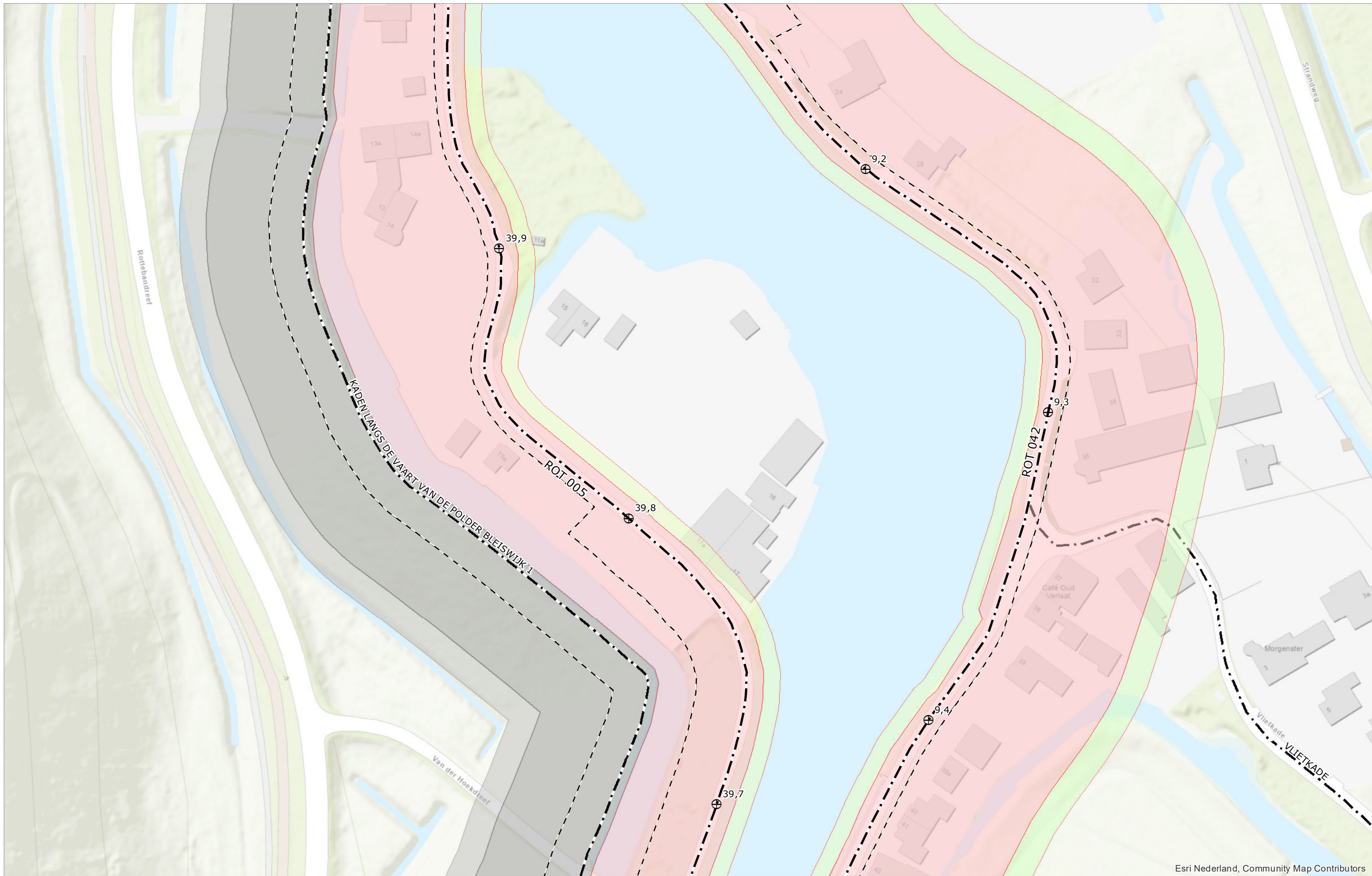
Esri Nederland, Community Map Contributors

	Referentiepunt		Grens bebouwingvrije zone		Kernzone
	Begin-/einde dijkvak		As waterkering		Bescheringszone binnen
	Actualisatie volgt		Waterkerende constructie		Bescheringszone buiten










Schaal	1:1.000	Status	ONTWERP
Formaat	A3	Versie	1.0
Datum	01-08-2021	Get.	BK



Legger van de waterkeringen Rottekaden



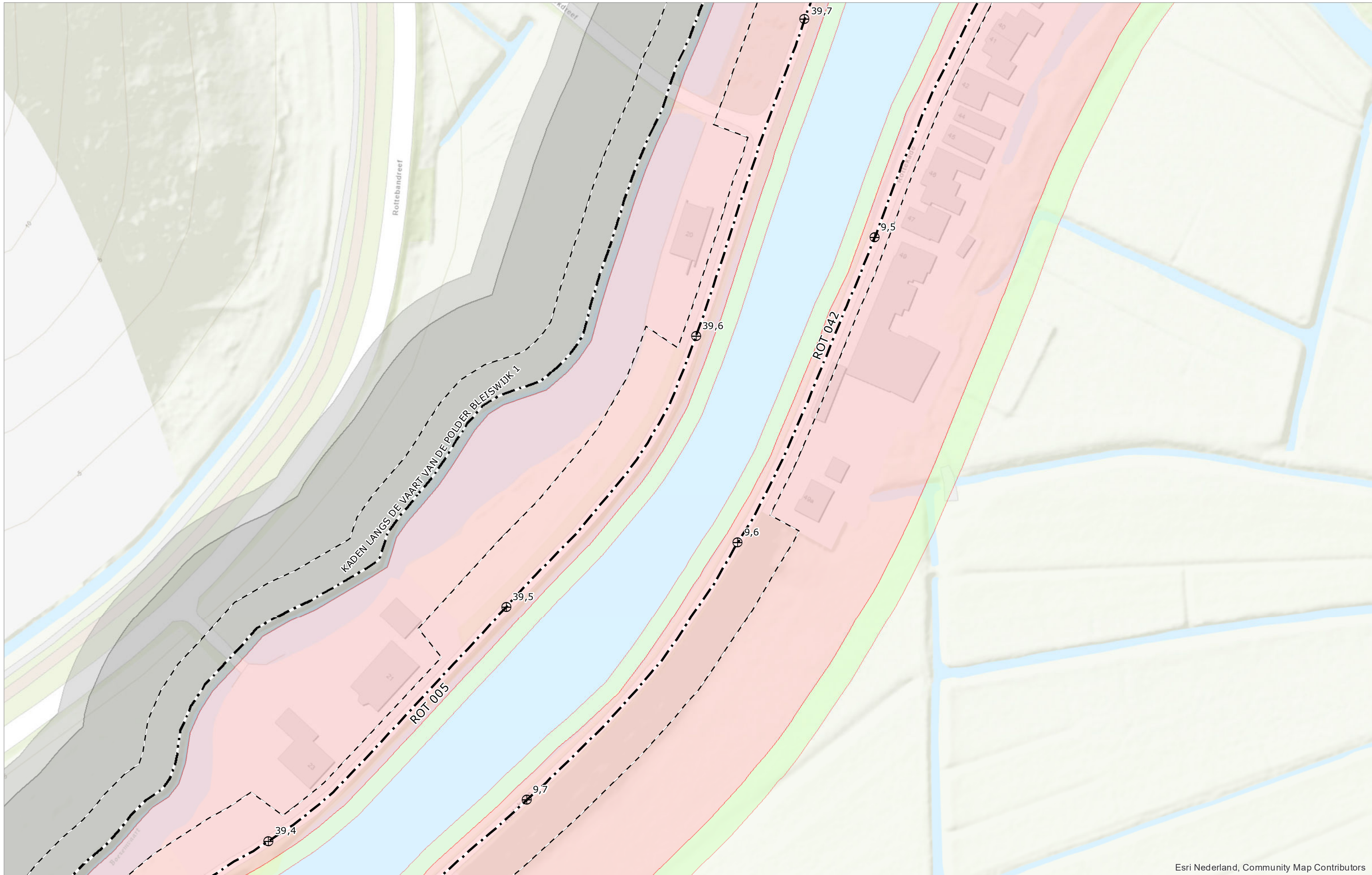
Esri Nederland, Community Map Contributors

	Referentiepunt		Grens bebouwingsvrije zone		Kernzone
	Begin-/einde dijkvak		As waterkering		Beschermingszone binnen
	Actualisatie volgt		Waterkerende constructie		Beschermingszone buiten










Schaal	1:1.000	Status	ONTWERP
Formaat	A3	Versie	1.0
Datum	01-08-2021	Get.	BK



Legger van de waterkeringen Rottekaden



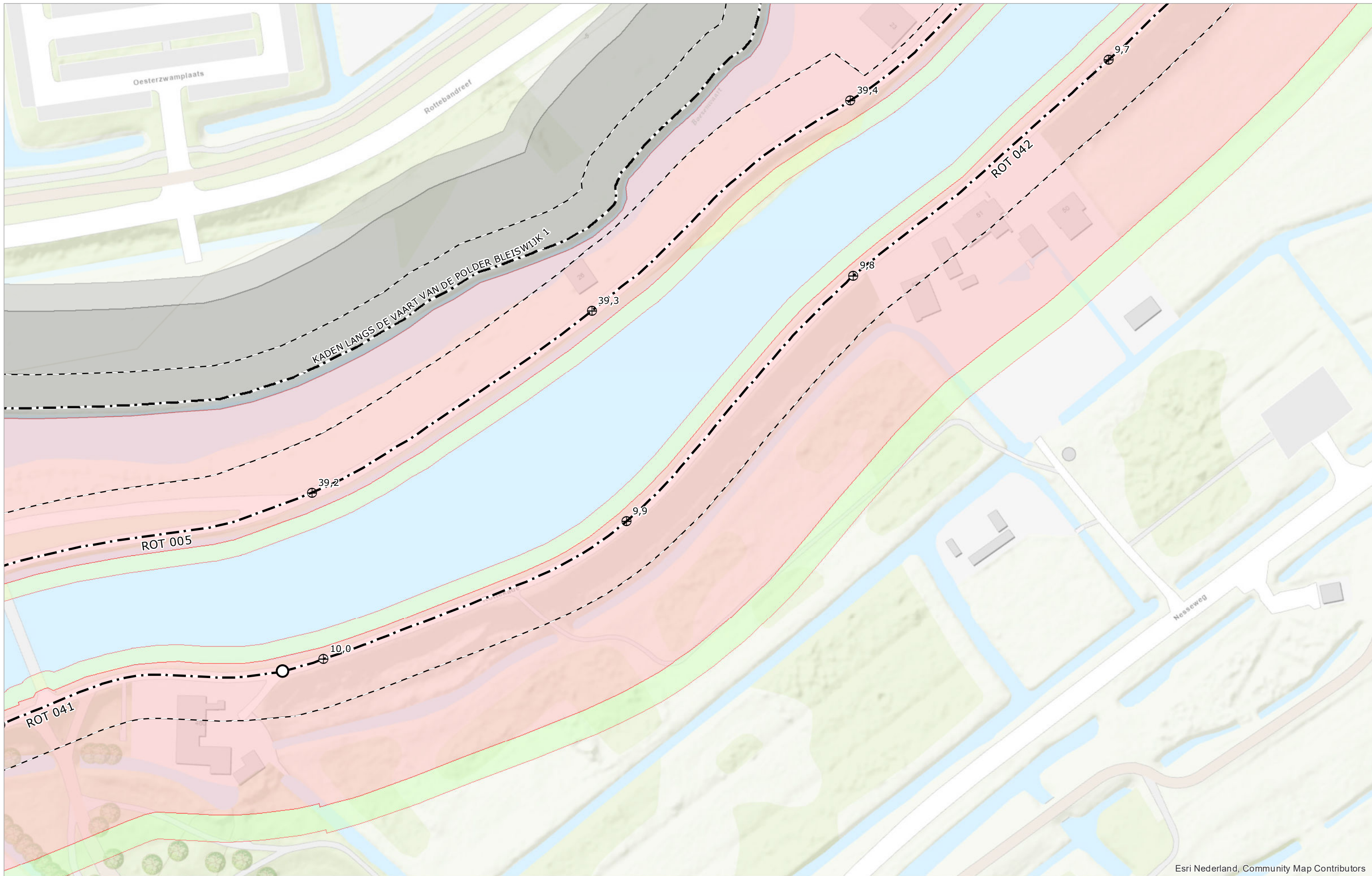
Esri Nederland, Community Map Contributors

	Referentiepunt		Grens bebouwingsvrije zone		Kernzone
	Begin-/einde dijkvak		As waterkering		Beschermingszone binnen
	Actualisatie volgt		Waterkerende constructie		Beschermingszone buiten










Schaal	1:1.000	Status	ONTWERP
Formaat	A3	Versie	1.0
Datum	01-08-2021	Get.	BK



Legger van de waterkeringen Rottekaden



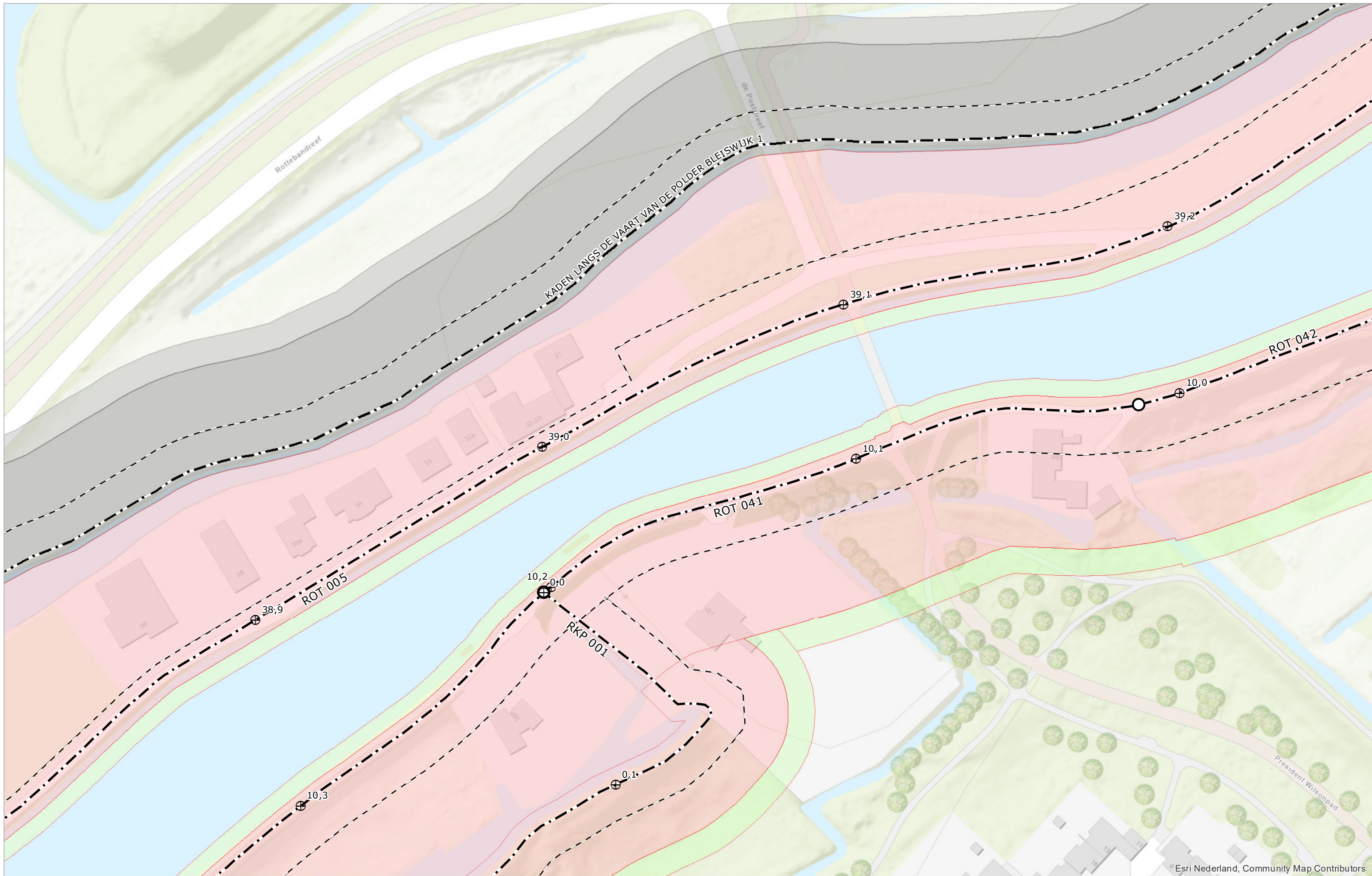
Esri Nederland, Community Map Contributors

 Referentiepunt	 Grens bebouwingsvrije zone	 Kernzone
 Begin-/einde dijkvak	 As waterkering	 Beschermingszone binnen
 Actualisatie volgt	 Waterkerende constructie	 Beschermingszone buiten










Schaal	1:1.000	Status	ONTWERP
Formaat	A3	Versie	1.0
Datum	01-08-2021	Get.	BK



Legger van de waterkeringen Rottekaden



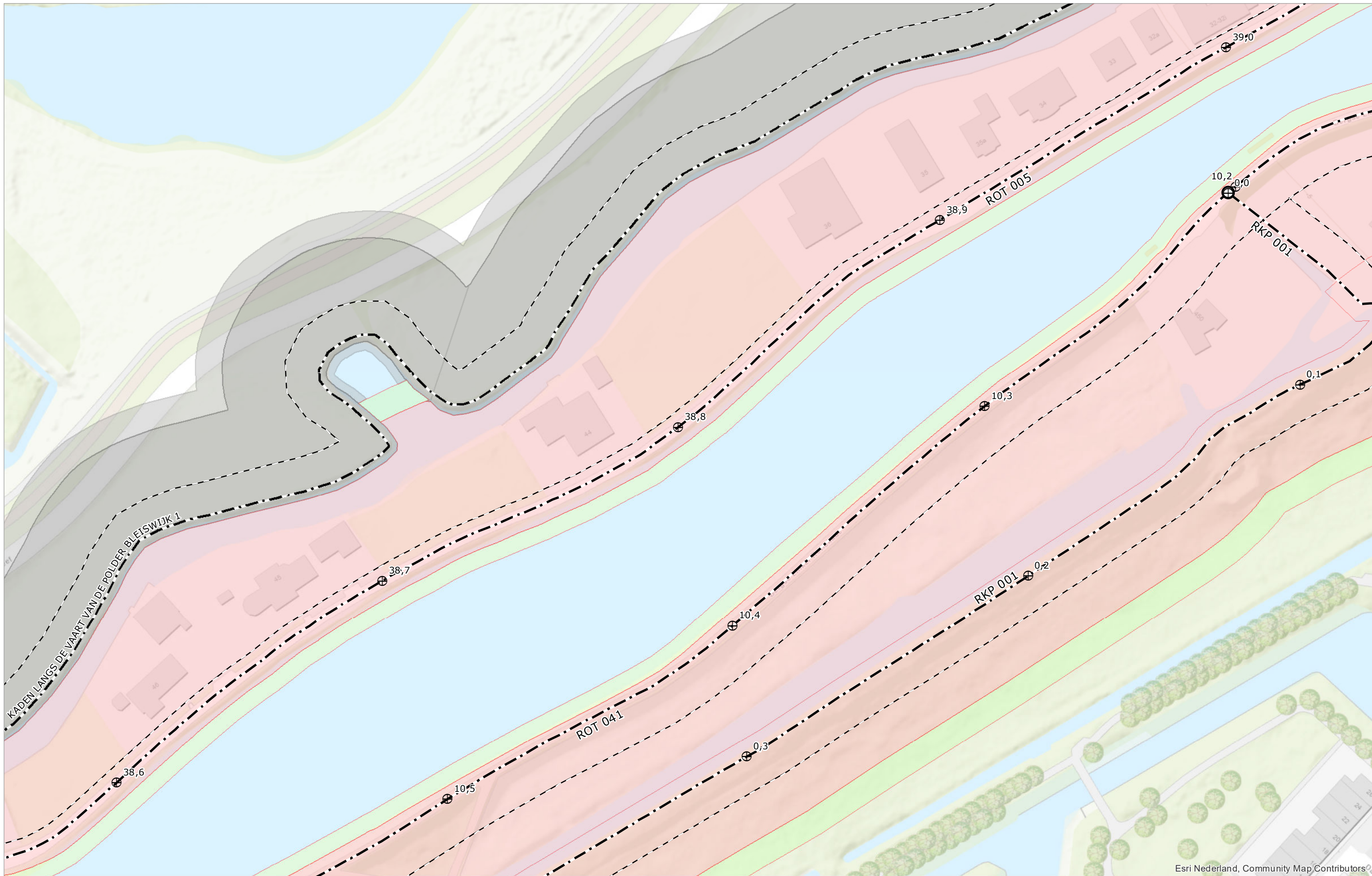
Esri Nederland, Community Map Contributors

	Referentiepunt		Grens bebouwingvrije zone		Kernzone
	Begin-/einde dijkvak		As waterkering		Beschermingszone binnen
	Actualisatie volgt		Waterkerende constructie		Beschermingszone buiten

Schaal	1:1.000	Status	ONTWERP
Formaat	A3	Versie	1.0
Datum	01-08-2021	Get.	BK



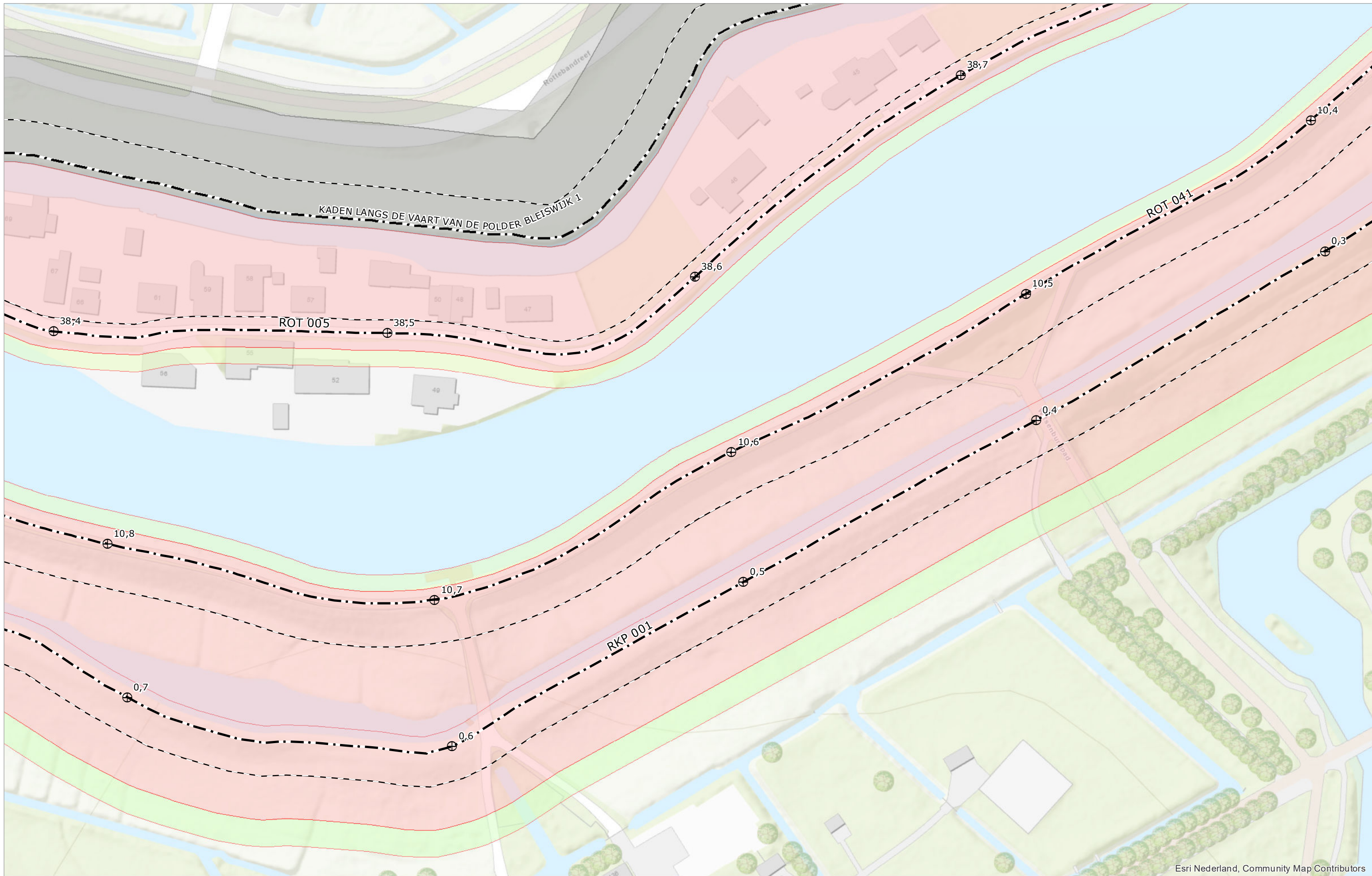
Legger van de waterkeringen Rottekaden












Esri Nederland, Community Map Contributors



Legger van de waterkeringen Rottekaden



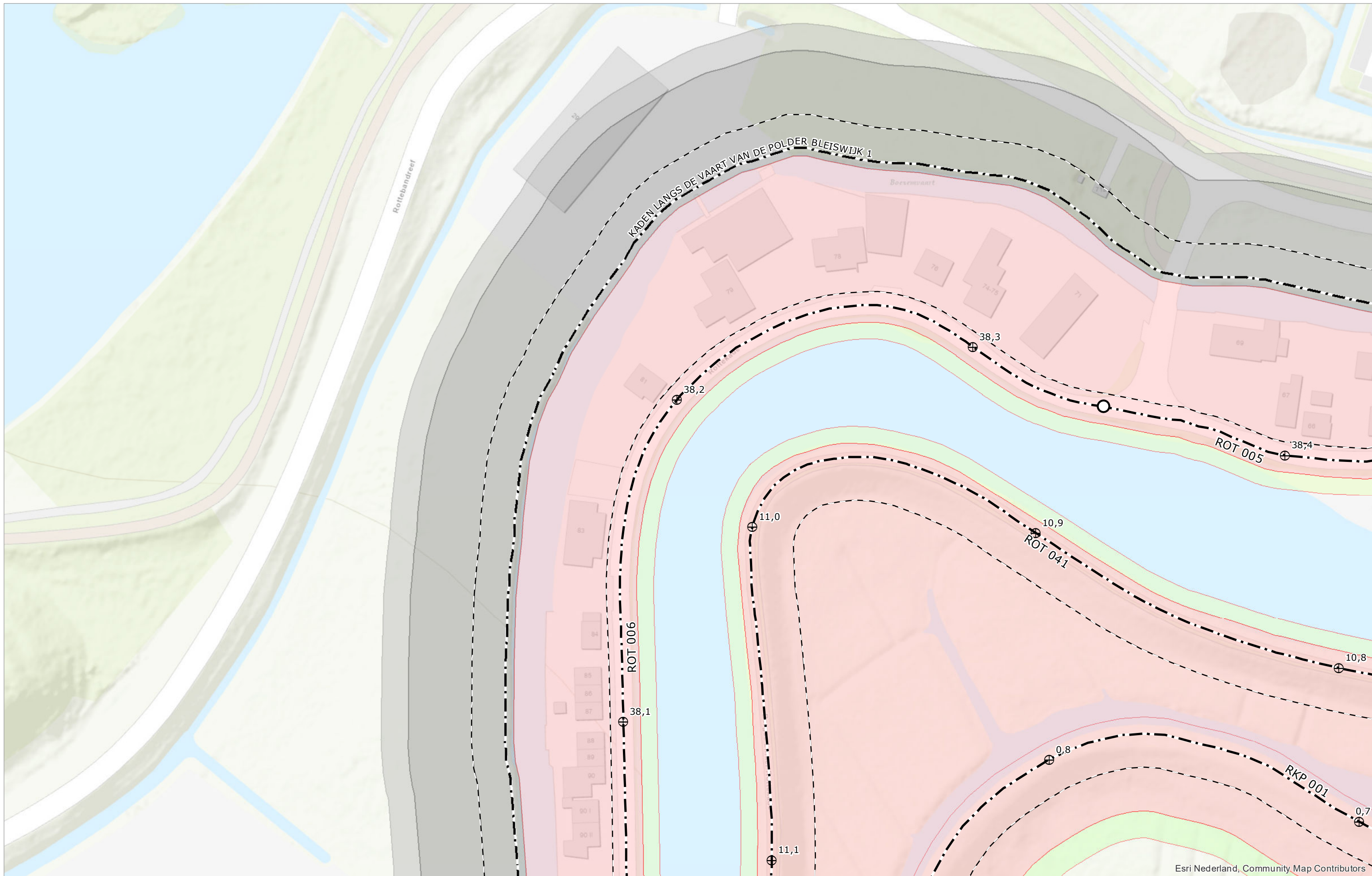
Esri Nederland, Community Map Contributors

	Referentiepunt		Grens bebouwingsvrije zone		Kernzone
	Begin-/einde dijkvak		As waterkering		Beschermingszone binnen
	Actualisatie volgt		Waterkerende constructie		Beschermingszone buiten










Schaal	1:1.000	Status	ONTWERP
Formaat	A3	Versie	1.0
Datum	01-08-2021	Get.	BK



Legger van de waterkeringen Rottekaden



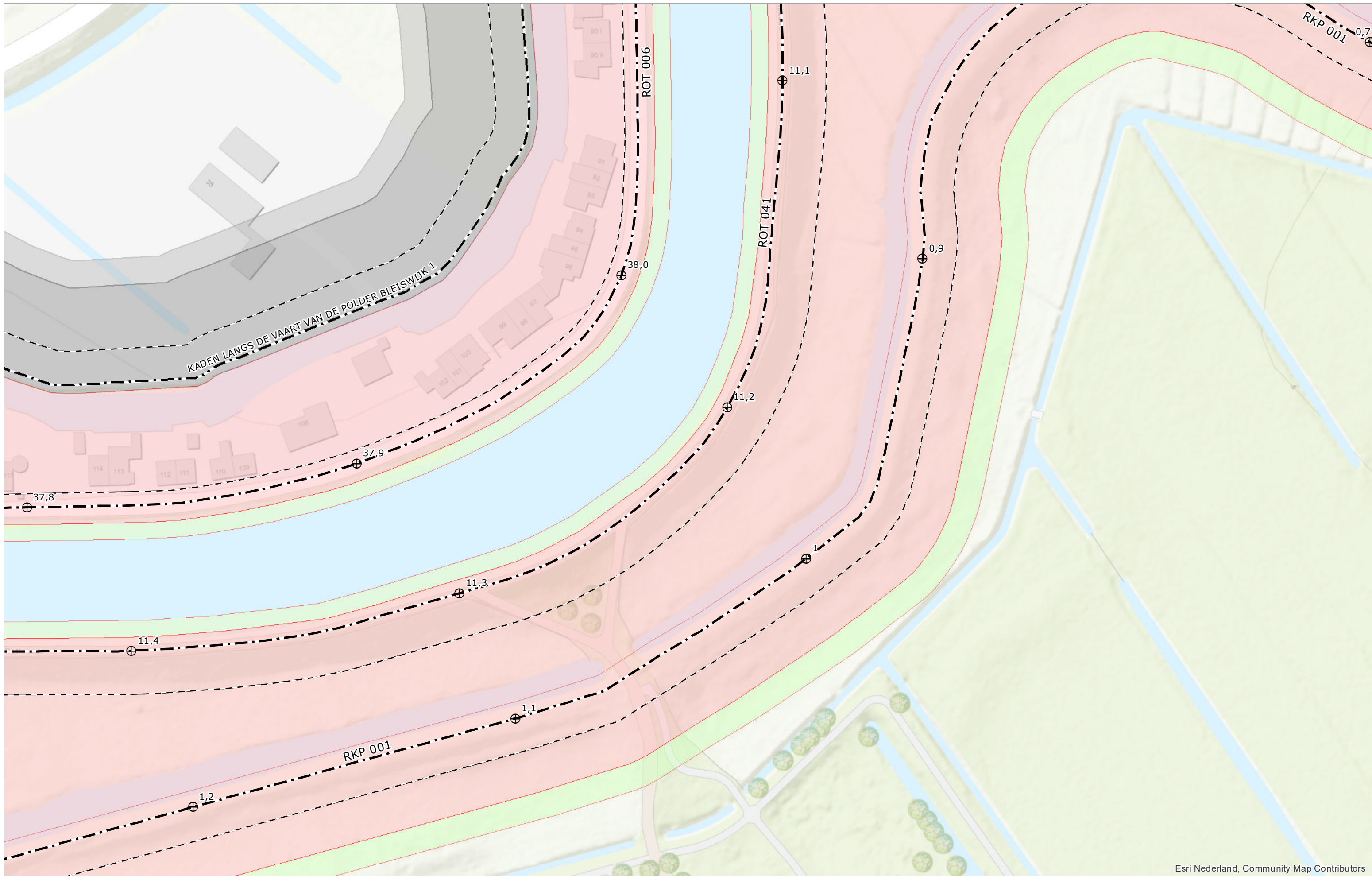
Esri Nederland, Community Map Contributors

	Referentiepunt		Grens bebouwingsvrije zone		Kernzone
	Begin-/einde dijkvak		As waterkering		Bescheringszone binnen
	Actualisatie volgt		Waterkerende constructie		Bescheringszone buiten

Schaal	1:1.000	Status	ONTWERP
Formaat	A3	Versie	1.0
Datum	01-08-2021	Get.	BK



Legger van de waterkeringen Rottekaden



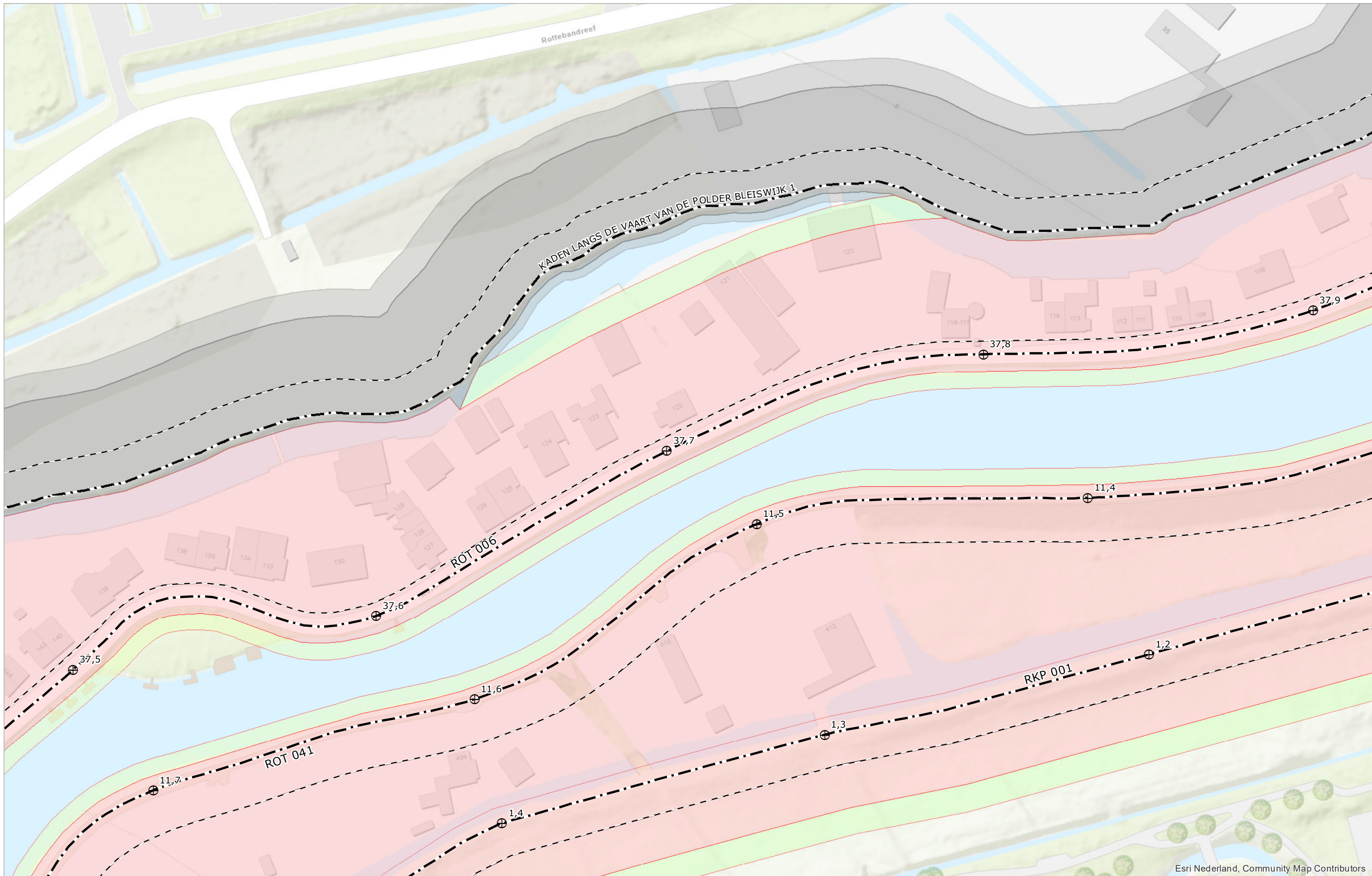
Esri Nederland, Community Map Contributors

⊕	Referentiepunt	- - -	Grens bebouwingvrije zone	■	Kernzone
○	Begin-/einde dijkvak	- · - ·	As waterkering	■	Beschermingszone binnen
▨	Actualisatie volgt	—	Waterkerende constructie	■	Beschermingszone buiten










Schaal	1:1.000	Status	ONTWERP
Formaat	A3	Versie	1.0
Datum	01-08-2021	Get.	BK



Legger van de waterkeringen Rottekaden



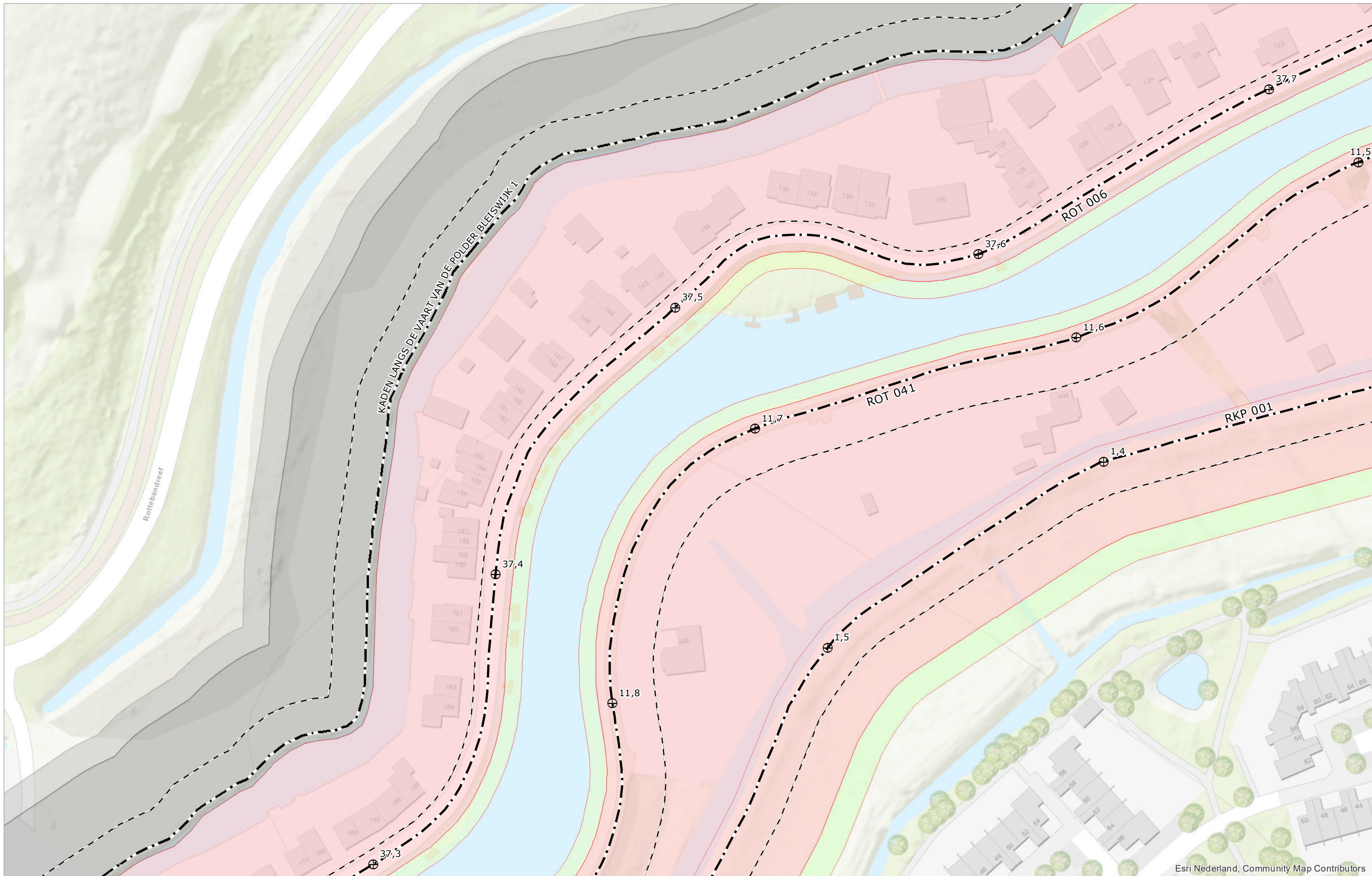
Esri Nederland, Community Map Contributors

	Referentiepunt		Grens bebouwingsvrije zone		Kernzone
	Begin-/einde dijkvak		As waterkering		Beschermingszone binnen
	Actualisatie volgt		Waterkerende constructie		Beschermingszone buiten










Schaal	1:1.000	Status	ONTWERP
Formaat	A3	Versie	1.0
Datum	01-08-2021	Get.	BK



Legger van de waterkeringen Rottekaden



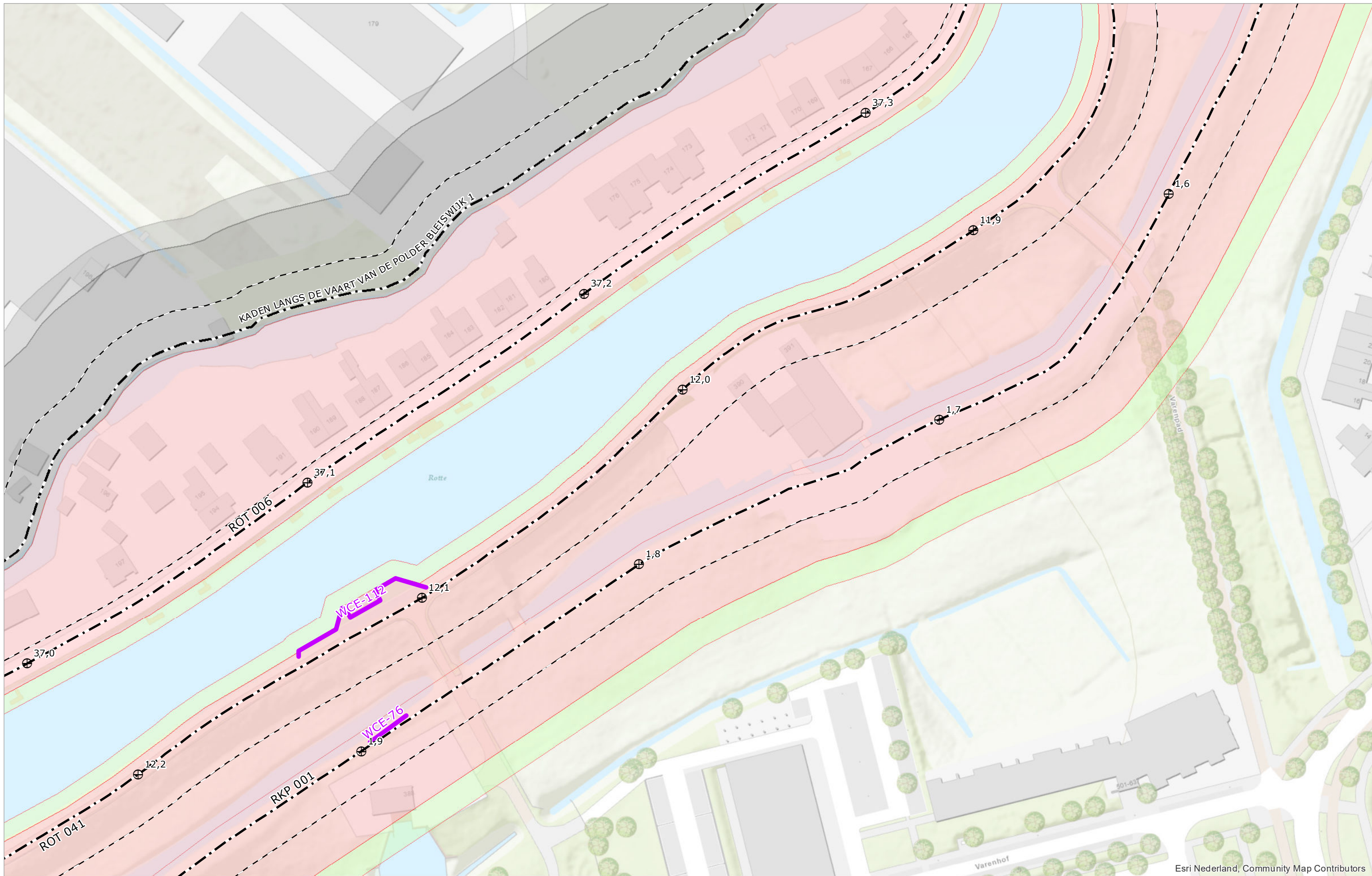
Esri Nederland, Community Map Contributors

	Referentiepunt		Grens bebouwingsvrije zone		Kernzone
	Begin-/einde dijkvak		As waterkering		Beschermingszone binnen
	Actualisatie volgt		Waterkerende constructie		Beschermingszone buiten










Schaal	1:1.000	Status	ONTWERP
Formaat	A3	Versie	1.0
Datum	01-08-2021	Get.	BK



Legger van de waterkeringen Rottekaden



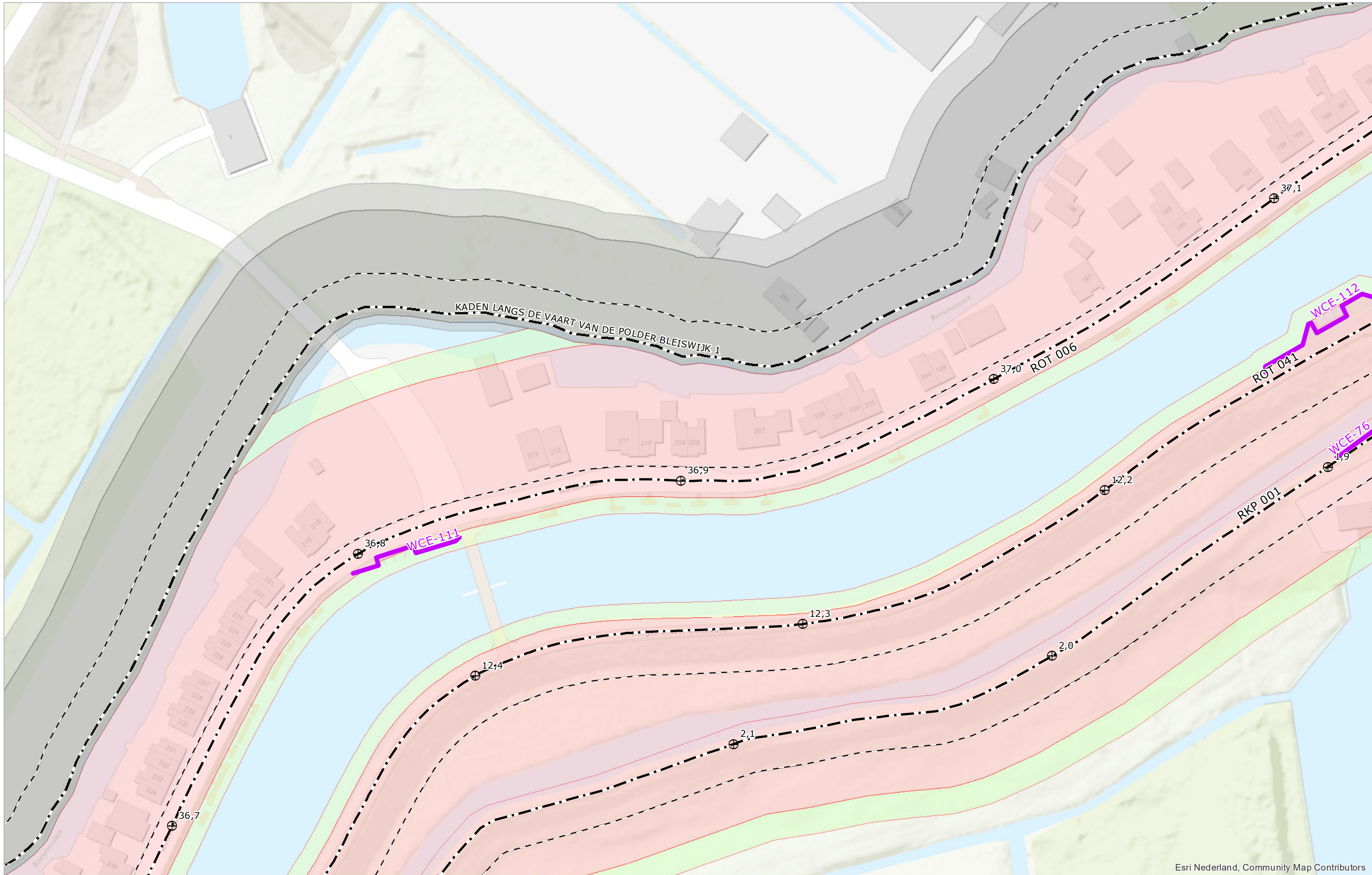
Esri Nederland, Community Map Contributors

	Referentiepunt		Grens bebouwingsvrije zone		Kernzone
	Begin-/einde dijkvak		As waterkering		Beschermszone binnen
	Actualisatie volgt		Waterkerende constructie		Beschermszone buiten










Schaal	1:1.000	Status	ONTWERP
Formaat	A3	Versie	1.0
Datum	01-08-2021	Get.	BK



Legger van de waterkeringen Rottekaden



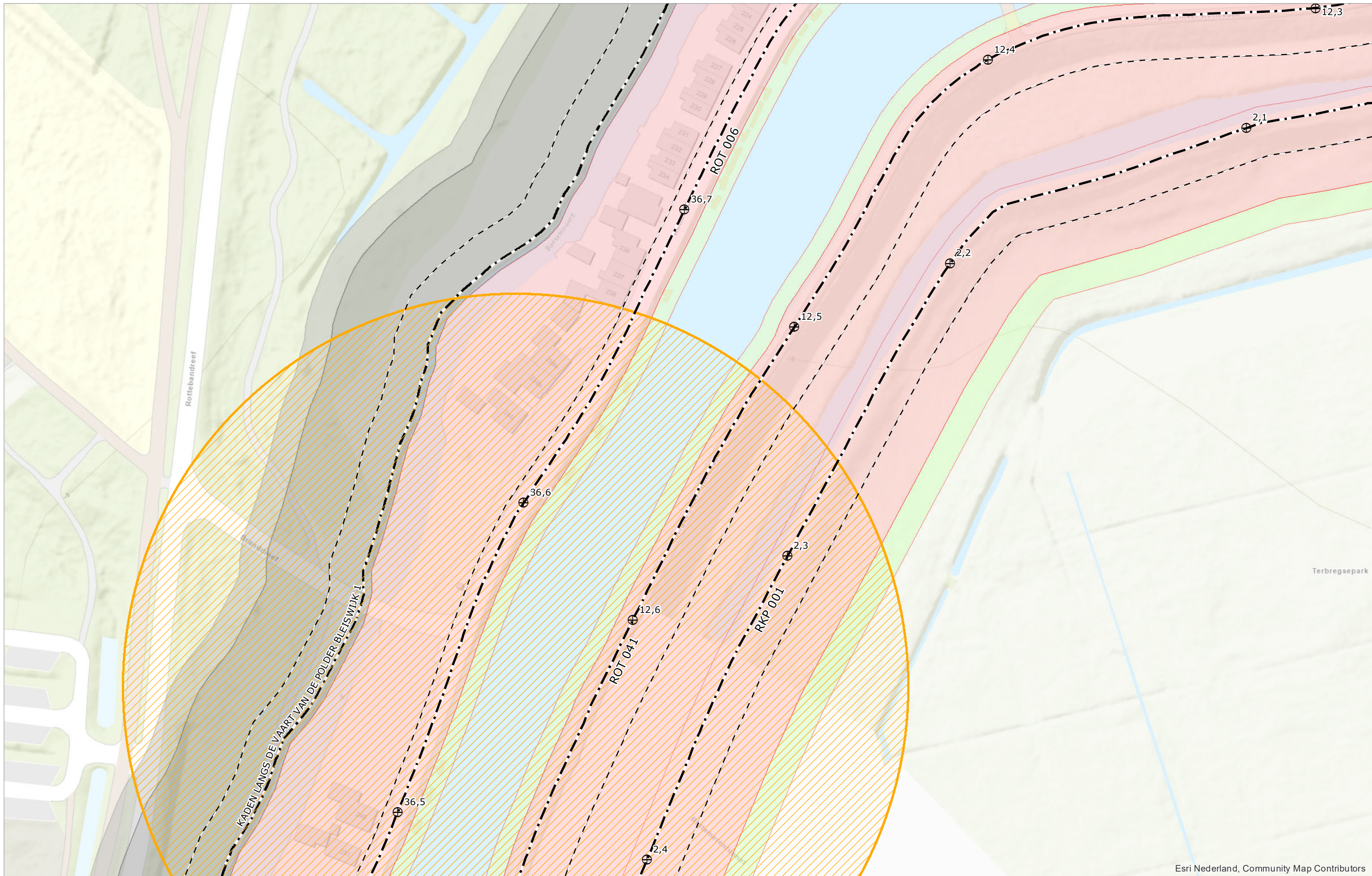
Esri Nederland, Community Map Contributors

	Referentiepunt		Grens bebouwingsvrije zone		Kernzone
	Begin-/einde dijkvak		As waterkering		Beschermingszone binnen
	Actualisatie volgt		Waterkerende constructie		Beschermingszone buiten

Schaal	1:1.000	Status	ONTWERP
Formaat	A3	Versie	1.0
Datum	01-08-2021	Get.	BK



Legger van de waterkeringen Rottekaden



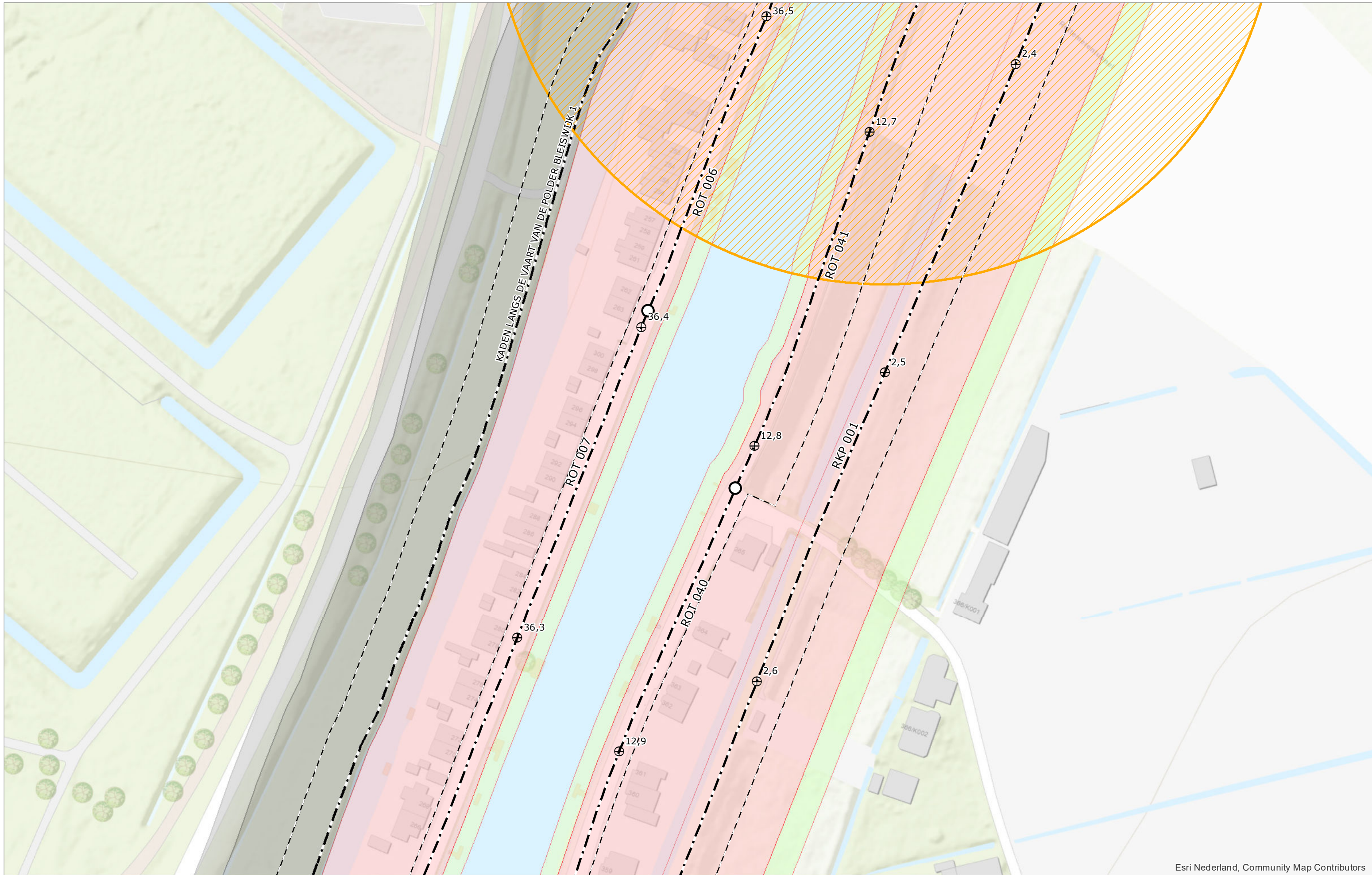
Esri Nederland, Community Map Contributors

⊕	Referentiepunt	- - -	Grens bebouwingsvrije zone	■	Kernzone
○	Begin-/einde dijkvak	- · - ·	As waterkering	■	Bescheringszone binnen
▨	Actualisatie volgt	—	Waterkerende constructie	■	Bescheringszone buiten










Schaal	1:1.000	Status	ONTWERP
Formaat	A3	Versie	1.0
Datum	01-08-2021	Get.	BK



Legger van de waterkeringen Rottekaden



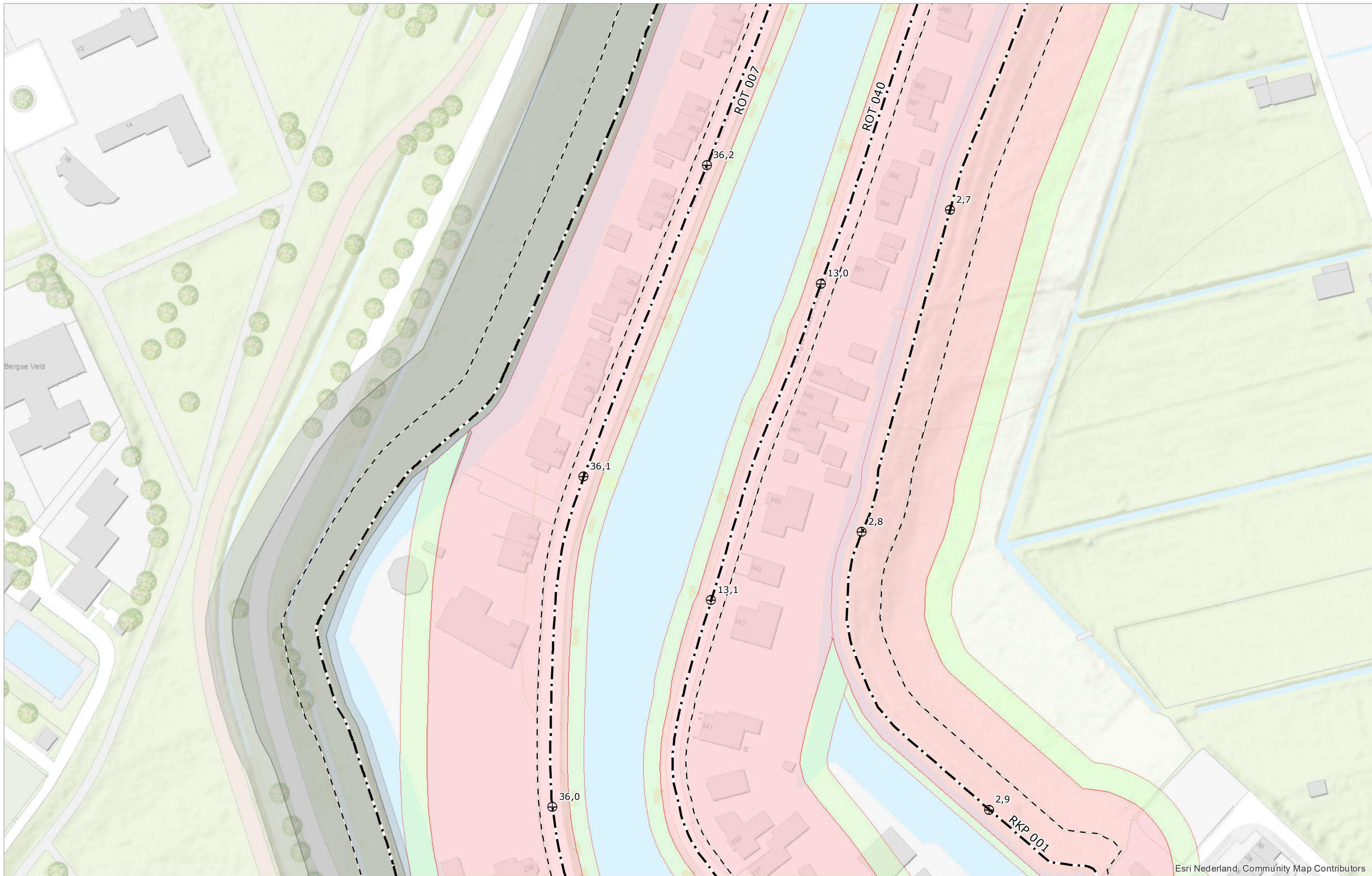
Esri Nederland, Community Map Contributors

	Referentiepunt		Grens bebouwingsvrije zone		Kernzone
	Begin-/einde dijkvak		As waterkering		Bescheringszone binnen
	Actualisatie volgt		Waterkerende constructie		Bescheringszone buiten










Schaal	1:1.000	Status	ONTWERP
Formaat	A3	Versie	1.0
Datum	01-08-2021	Get.	BK



Legger van de waterkeringen Rottekaden



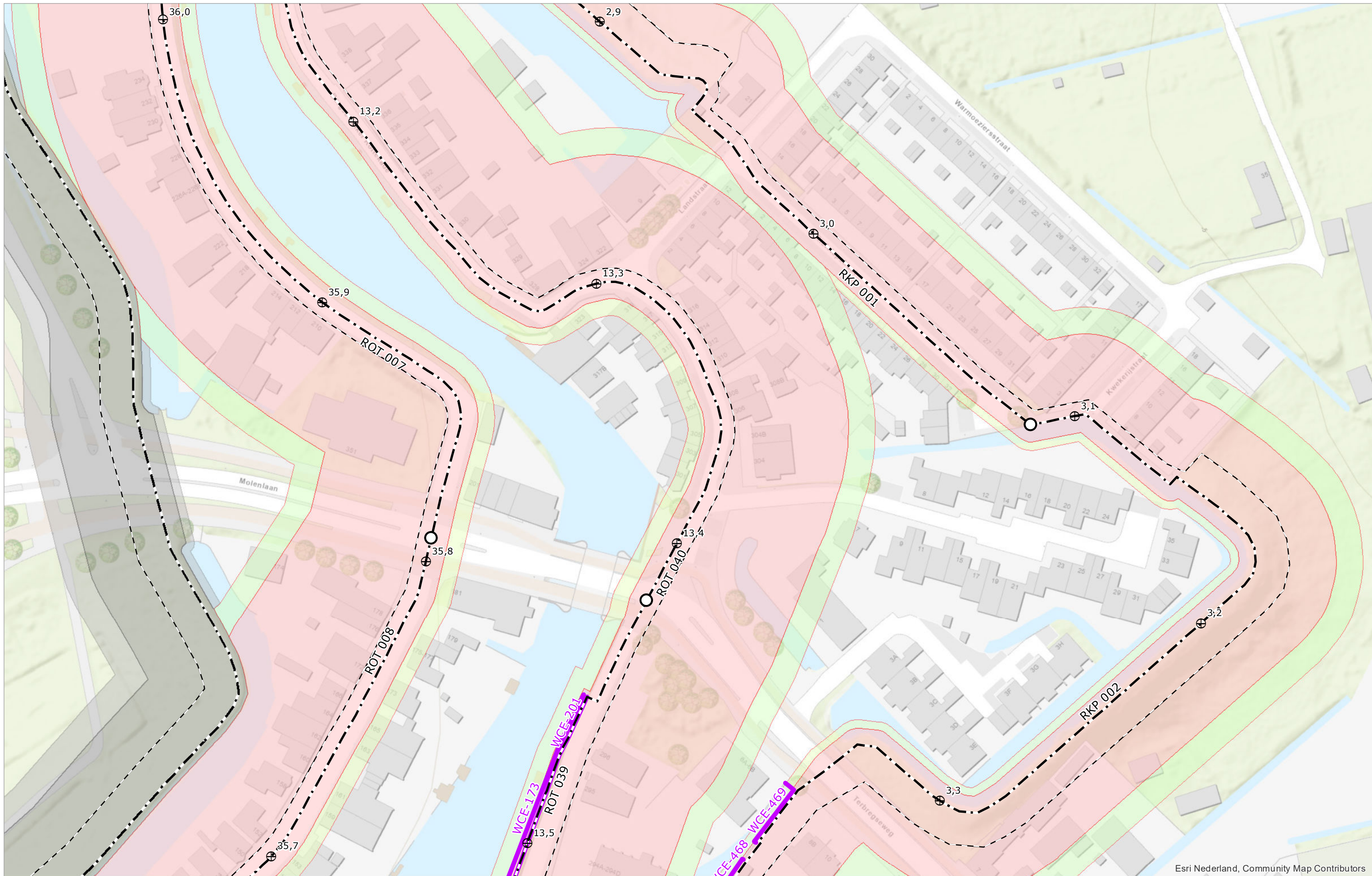
Esri Nederland, Community Map Contributors

	Referentiepunt		Grens bebouingsvrije zone		Kernzone
	Begin-/einde dijkvak		As waterkering		Bescheringszone binnen
	Actualisatie volgt		Waterkerende constructie		Bescheringszone buiten










Schaal	1:1.000	Status	ONTWERP
Formaat	A3	Versie	1.0
Datum	01-08-2021	Get.	BK



Legger van de waterkeringen Rottekaden



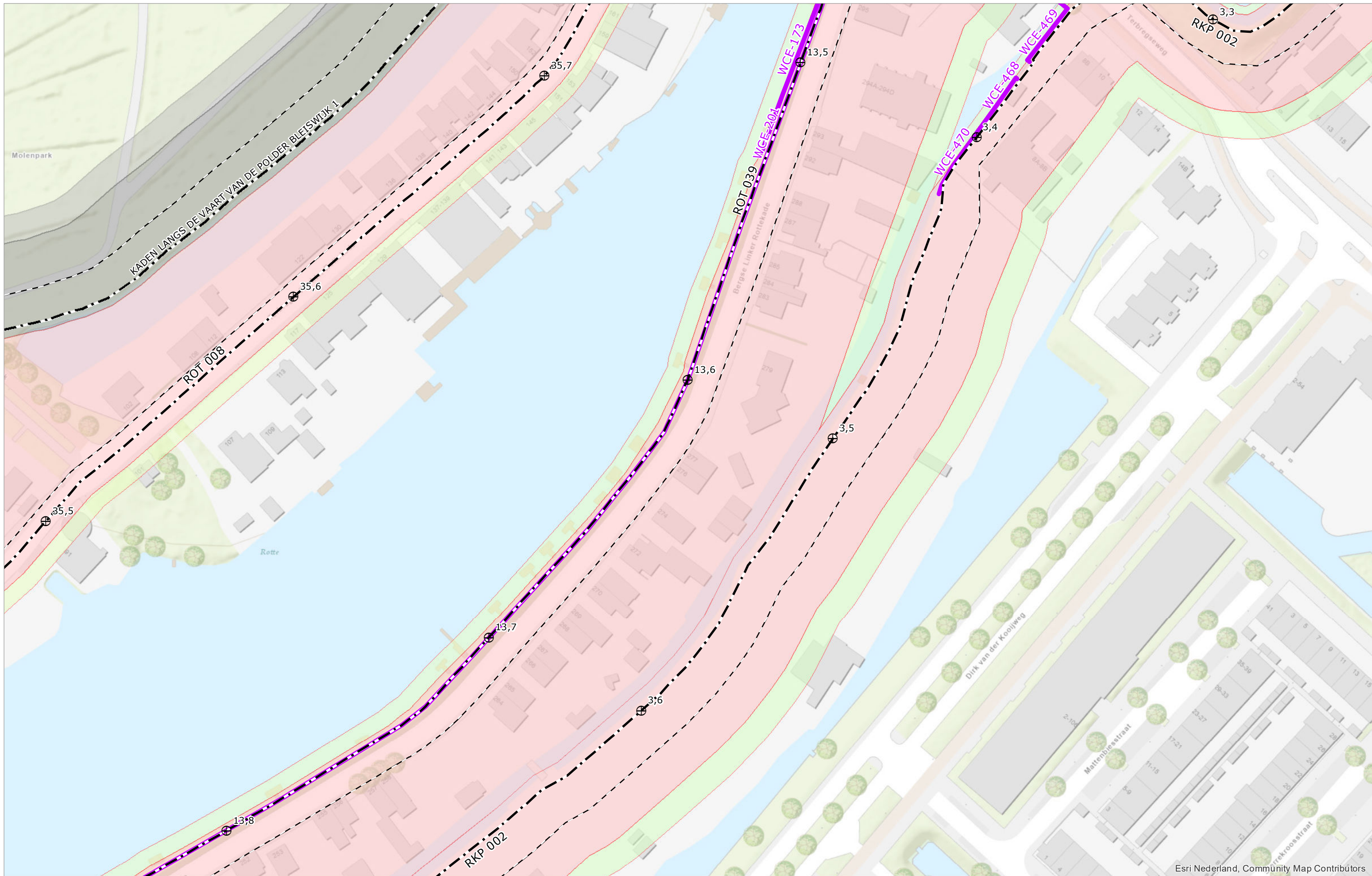
Esri Nederland, Community Map Contributors

	Referentiepunt		Grens bebouwingsvrije zone		Kernzone
	Begin-/einde dijkvak		As waterkering		Bescheringszone binnen
	Actualisatie volgt		Waterkerende constructie		Bescheringszone buiten










Schaal	1:1.000	Status	ONTWERP
Formaat	A3	Versie	1.0
Datum	01-08-2021	Get.	BK



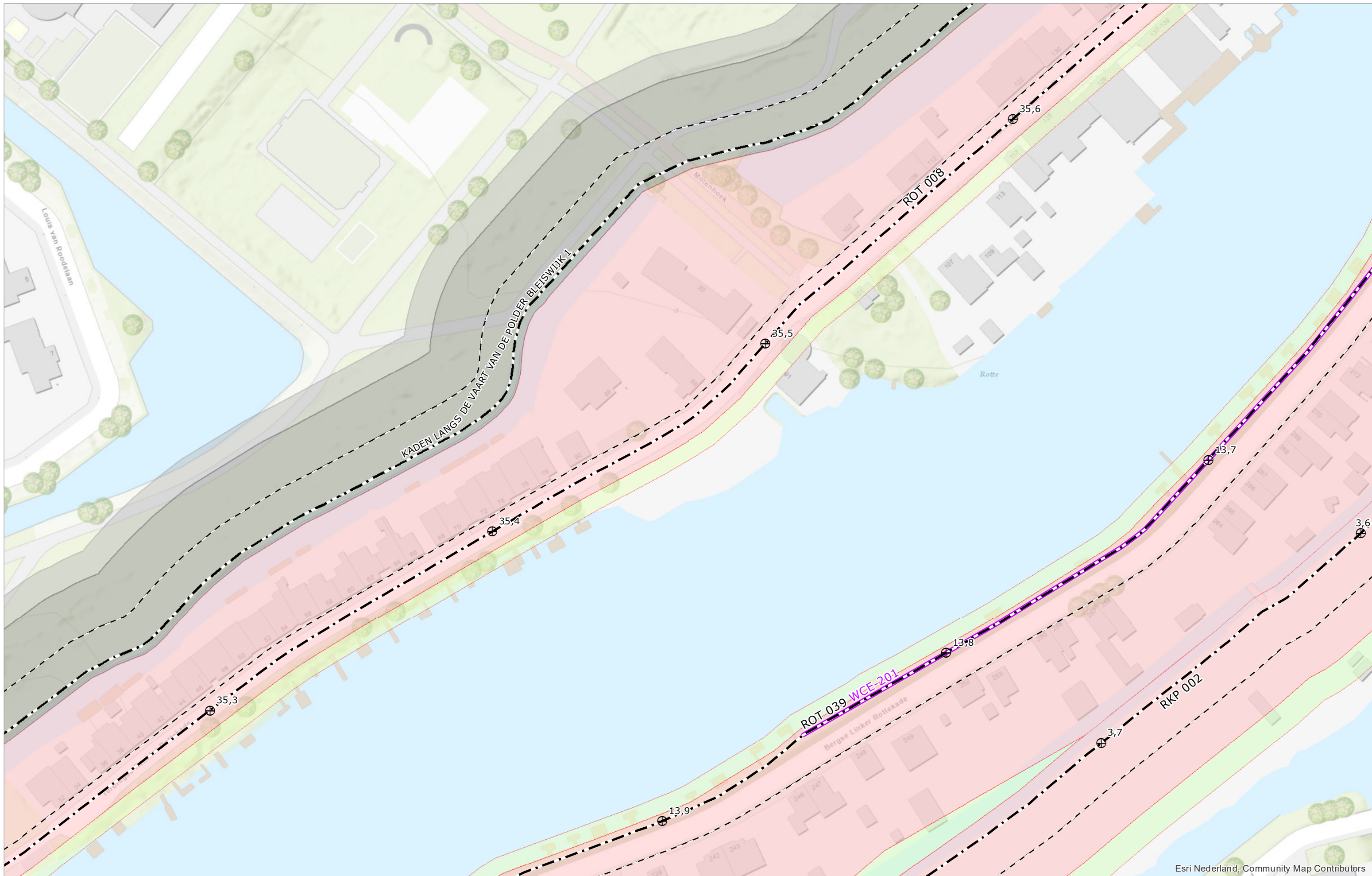
Legger van de waterkeringen Rottekaden












Esri Nederland, Community Map Contributors

	Referentiepunt		Grens bebouwingsvrije zone		Kernzone
	Begin-/einde dijkvak		As waterkering		Beschermingszone binnen
	Actualisatie volgt		Waterkerende constructie		Beschermingszone buiten

Schaal	1:1.000	Status	ONTWERP
Formaat	A3	Versie	1.0
Datum	01-08-2021	Get.	BK



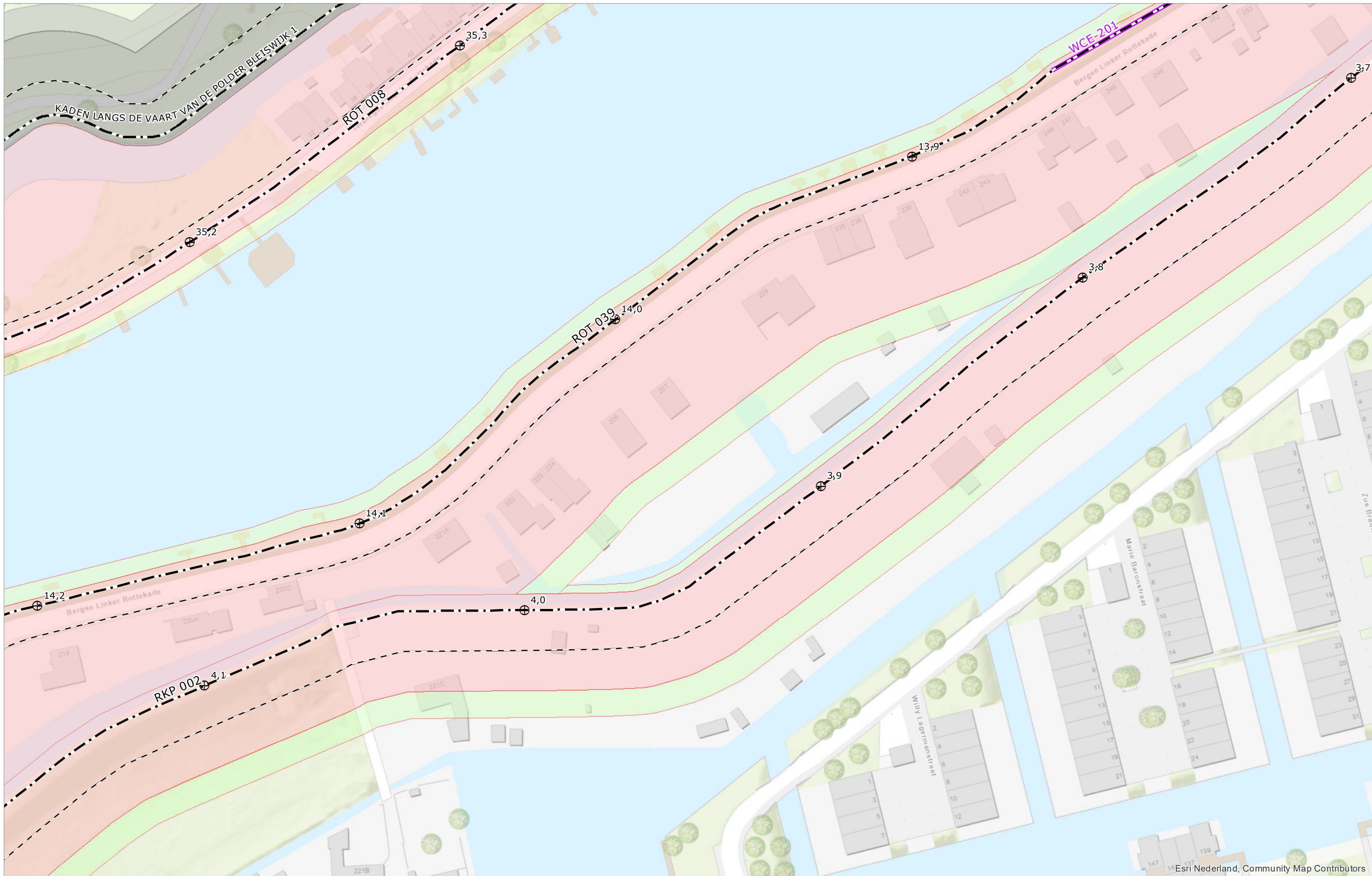
Esri Nederland, Community Map Contributors










	Referentiepunt		Grens bebouwingsvrije zone		Kernzone
	Begin-/einde dijkvak		As waterkering		Beschermingszone binnen
	Actualisatie volgt		Waterkerende constructie		Beschermingszone buiten

Schaal	1:1.000	Status	ONTWERP
Formaat	A3	Versie	1.0
Datum	01-08-2021	Get.	BK



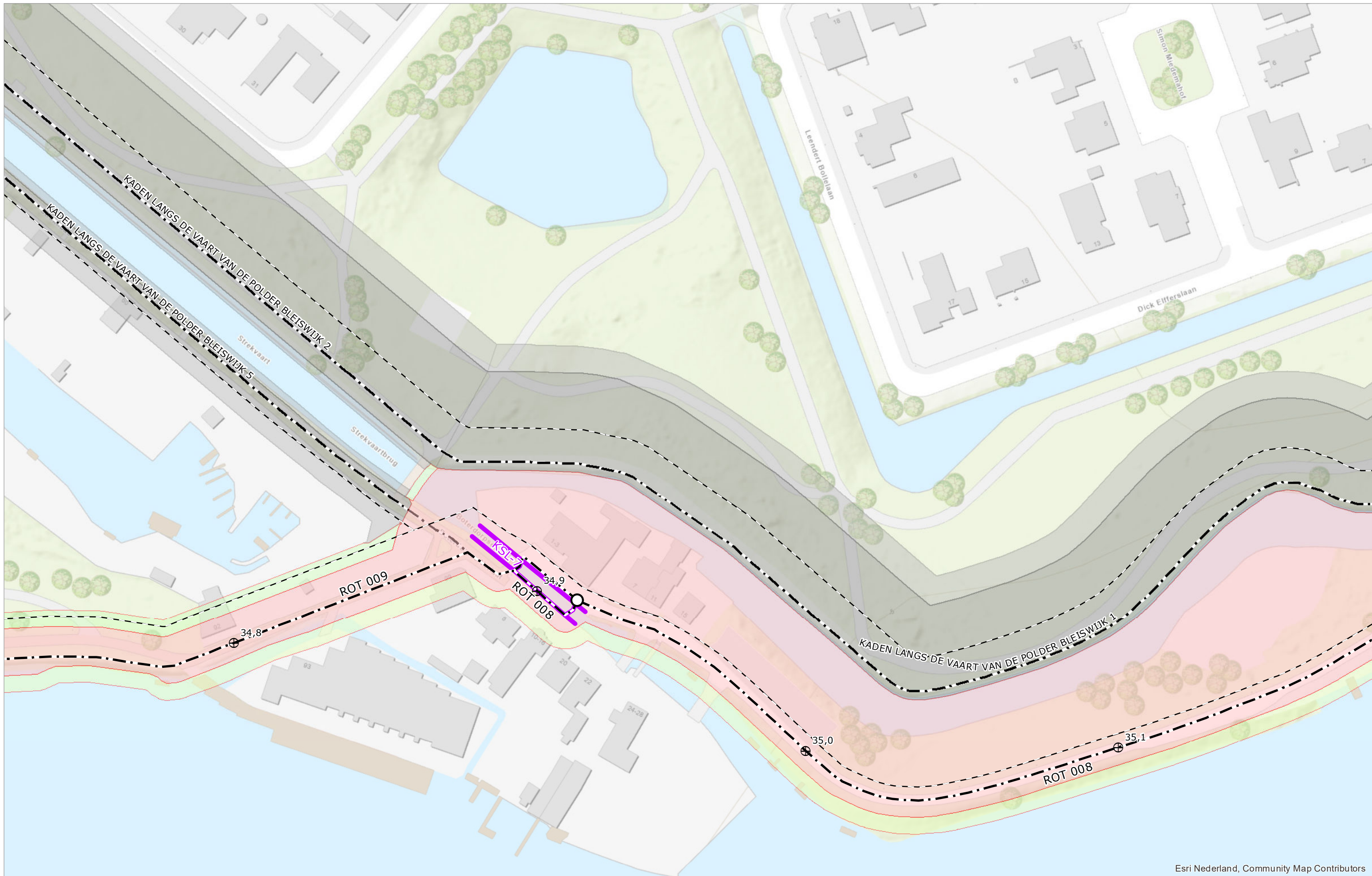
Legger van de waterkeringen Rottekaden












	Referentiepunt		Grens bebouwingsvrije zone		Kernzone
	Begin-/einde dijkvak		As waterkering		Beschermingszone binnen
	Actualisatie volgt		Waterkerende constructie		Beschermingszone buiten

Schaal	1:1.000	Status	ONTWERP
Formaat	A3	Versie	1.0
Datum	01-08-2021	Get.	BK

Esri Nederland, Community Map Contributors



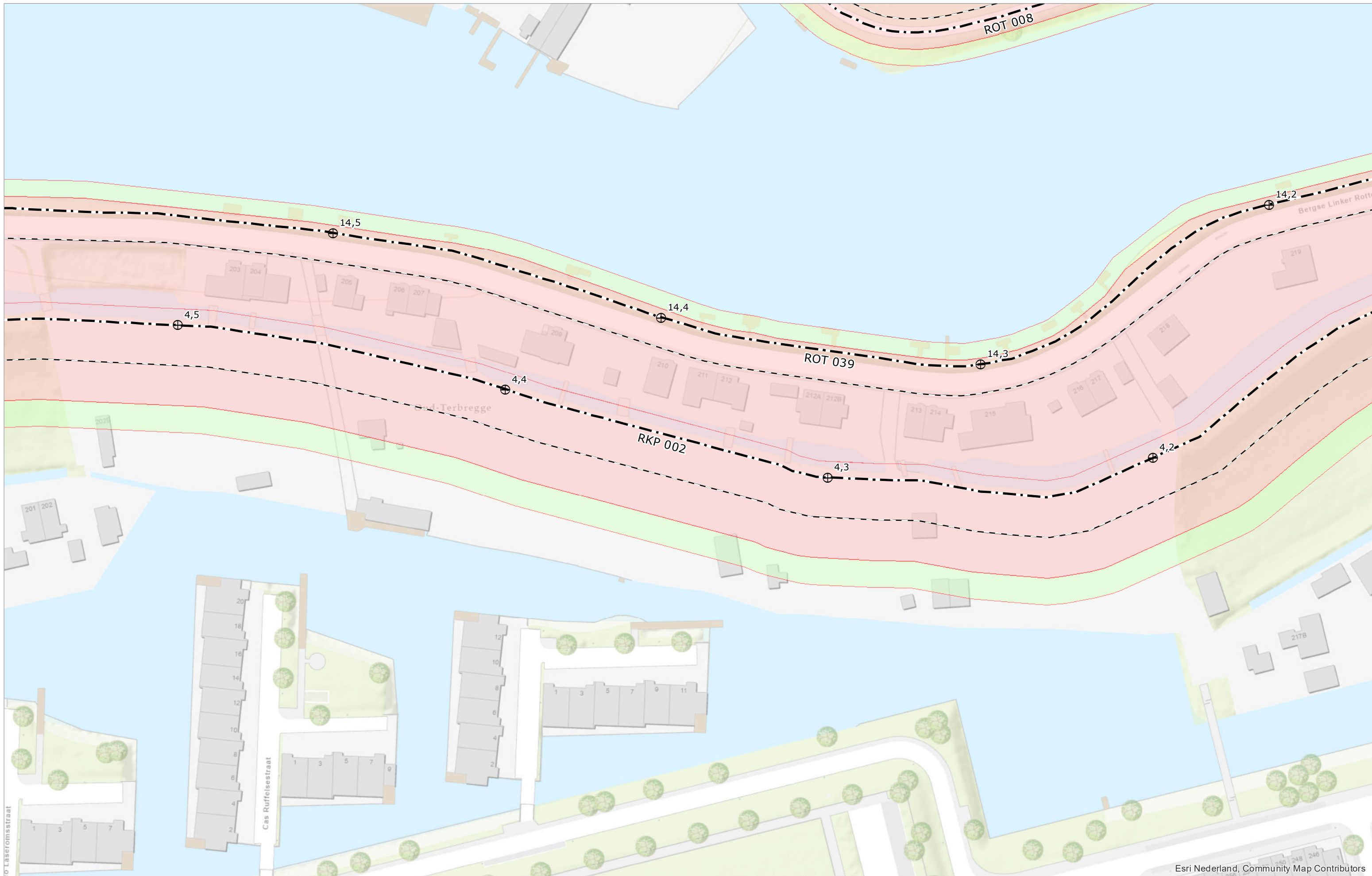
Esri Nederland, Community Map Contributors

	Referentiepunt		Grens bebouwingsvrije zone		Kernzone
	Begin-/einde dijkvak		As waterkering		Bescheringszone binnen
	Actualisatie volgt		Waterkerende constructie		Bescheringszone buiten










Schaal	1:1.000	Status	ONTWERP
Formaat	A3	Versie	1.0
Datum	01-08-2021	Get.	BK



Legger van de waterkeringen Rottekaden



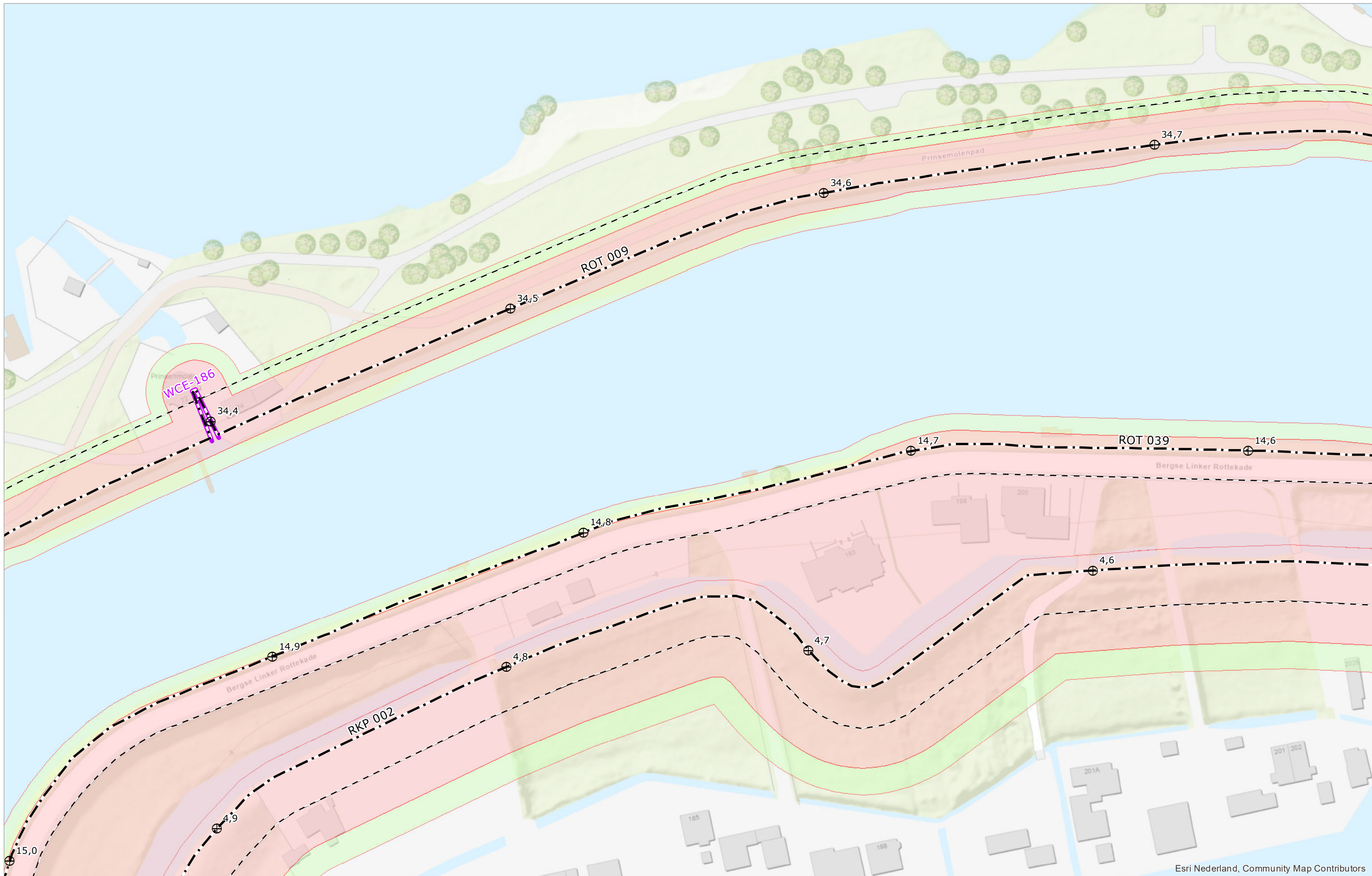
Esri Nederland, Community Map Contributors

	Referentiepunt		Grens bebouwingsvrije zone		Kernzone
	Begin-/einde dijkvak		As waterkering		Bescheringszone binnen
	Actualisatie volgt		Waterkerende constructie		Bescheringszone buiten










Schaal	1:1.000	Status	ONTWERP
Formaat	A3	Versie	1.0
Datum	01-08-2021	Get.	BK



Legger van de waterkeringen Rottekaden



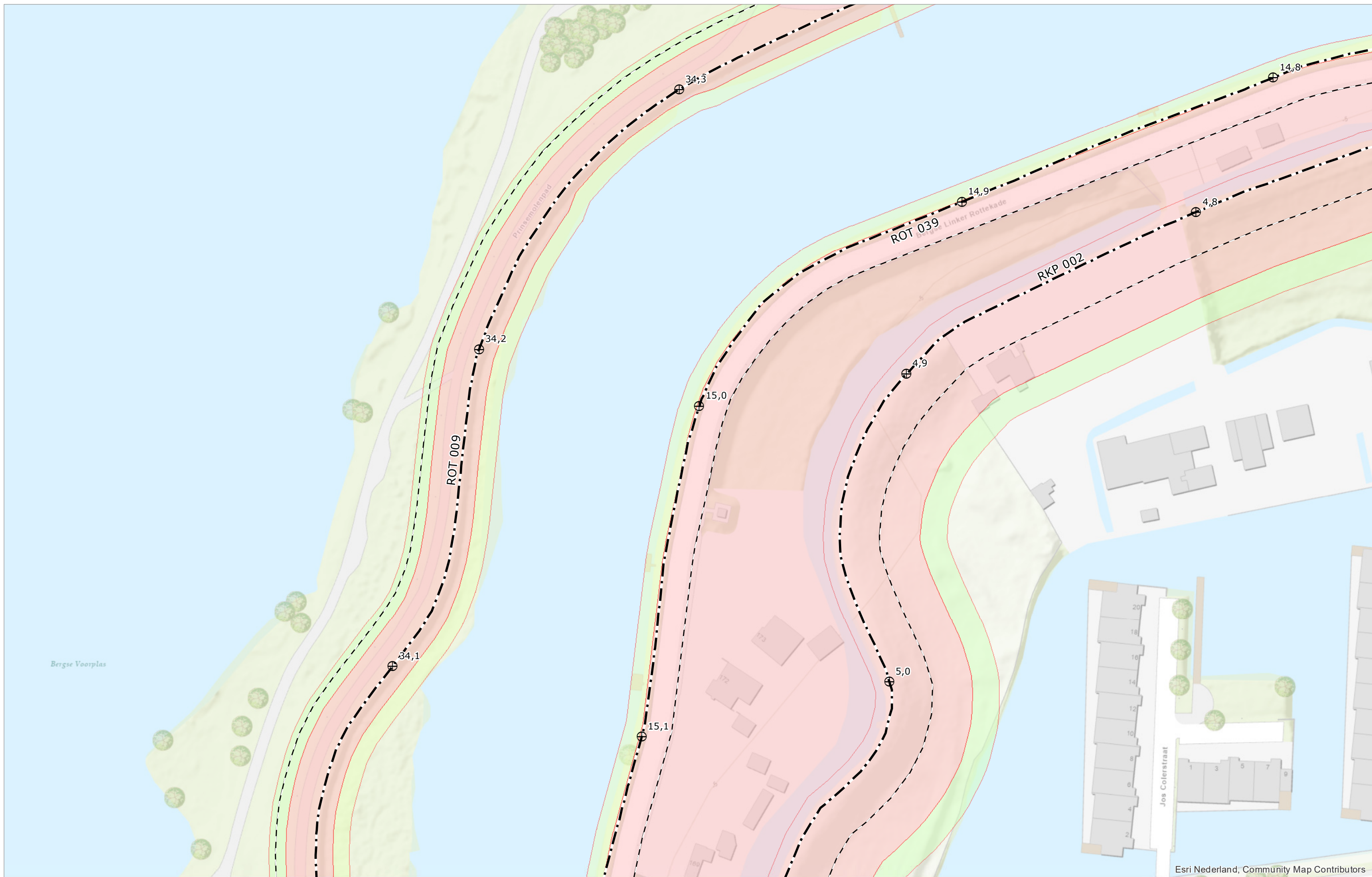
Esri Nederland, Community Map Contributors

	Referentiepunt		Grens bebouwingsvrije zone		Kernzone
	Begin-/einde dijkvak		As waterkering		Beschermingszone binnen
	Actualisatie volgt		Waterkerende constructie		Beschermingszone buiten










Schaal	1:1.000	Status	ONTWERP
Formaat	A3	Versie	1.0
Datum	01-08-2021	Get.	BK



Legger van de waterkeringen Rottekaden



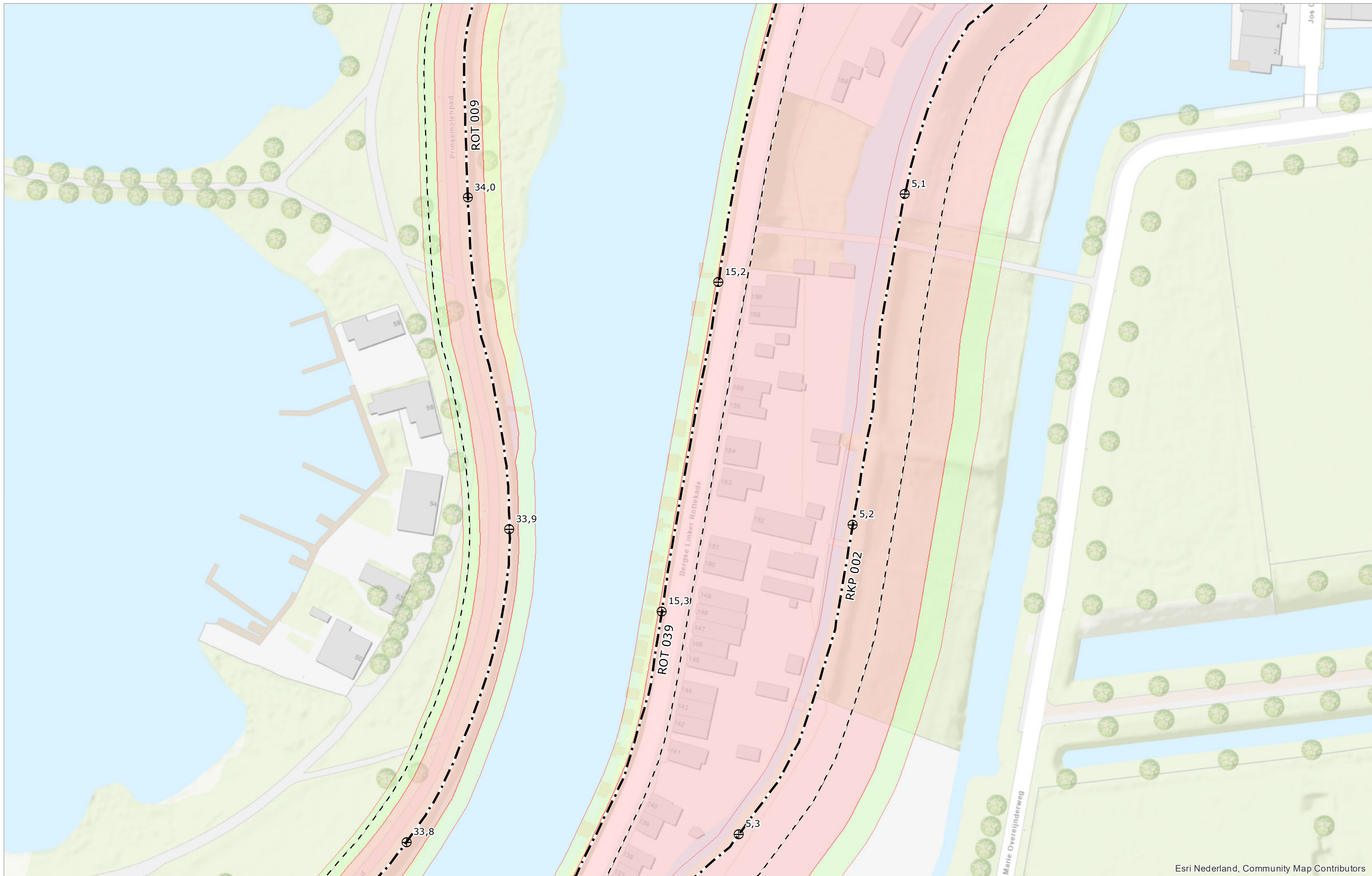
Esri Nederland, Community Map Contributors

	Referentiepunt		Grens bebouwingvrije zone		Kernzone
	Begin-/einde dijkvak		As waterkering		Beschermingszone binnen
	Actualisatie volgt		Waterkerende constructie		Beschermingszone buiten










Schaal	1:1.000	Status	ONTWERP
Formaat	A3	Versie	1.0
Datum	01-08-2021	Get.	BK



Legger van de waterkeringen Rottekaden



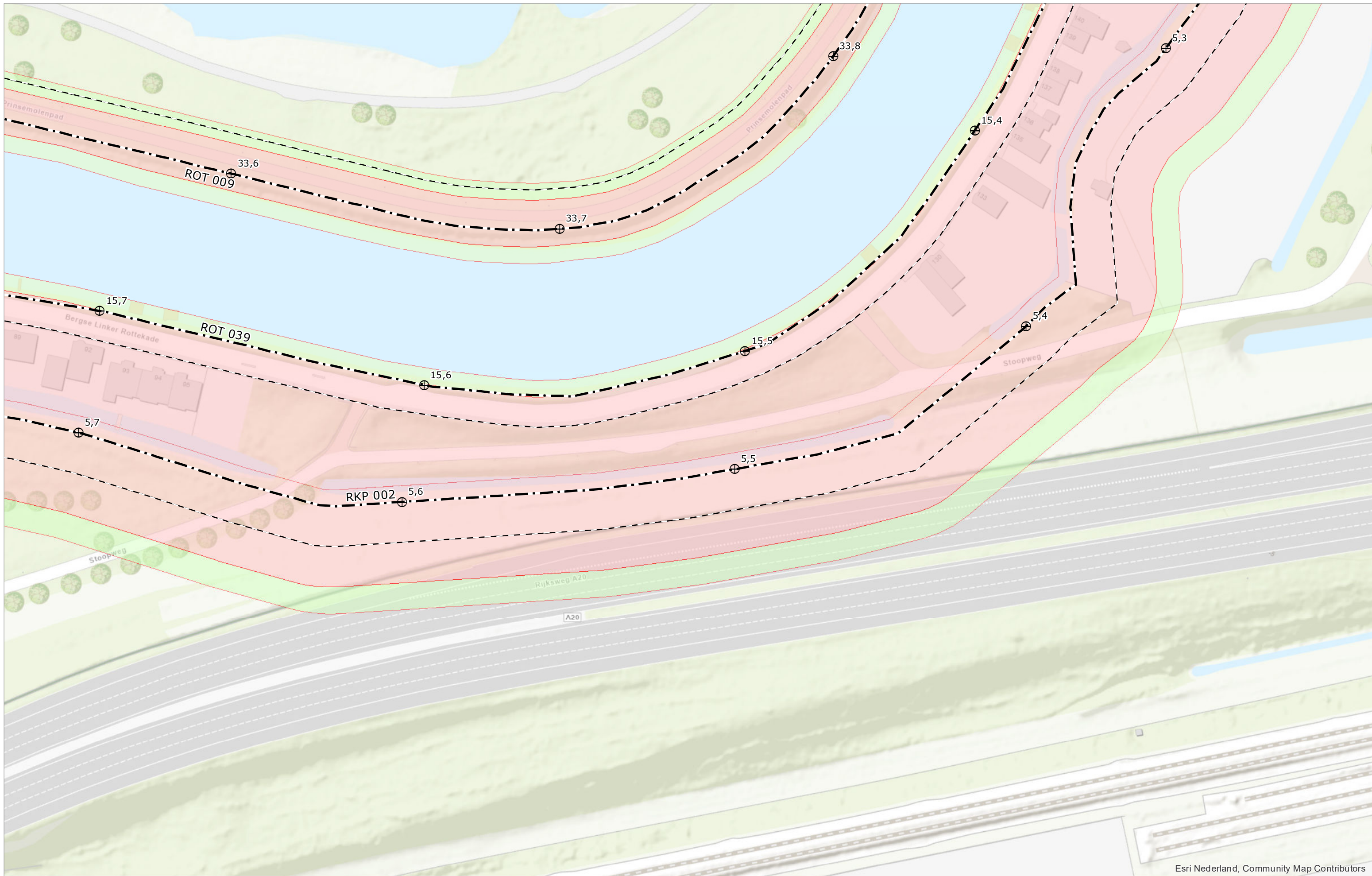
Esri Nederland, Community Map Contributors

	Referentiepunt		Grens bebouwingsvrije zone		Kernzone
	Begin-/einde dijkvak		As waterkering		Bescheringszone binnen
	Actualisatie volgt		Waterkerende constructie		Bescheringszone buiten

Schaal	1:1.000	Status	ONTWERP
Formaat	A3	Versie	1.0
Datum	01-08-2021	Get.	BK



Legger van de waterkeringen Rottekaden



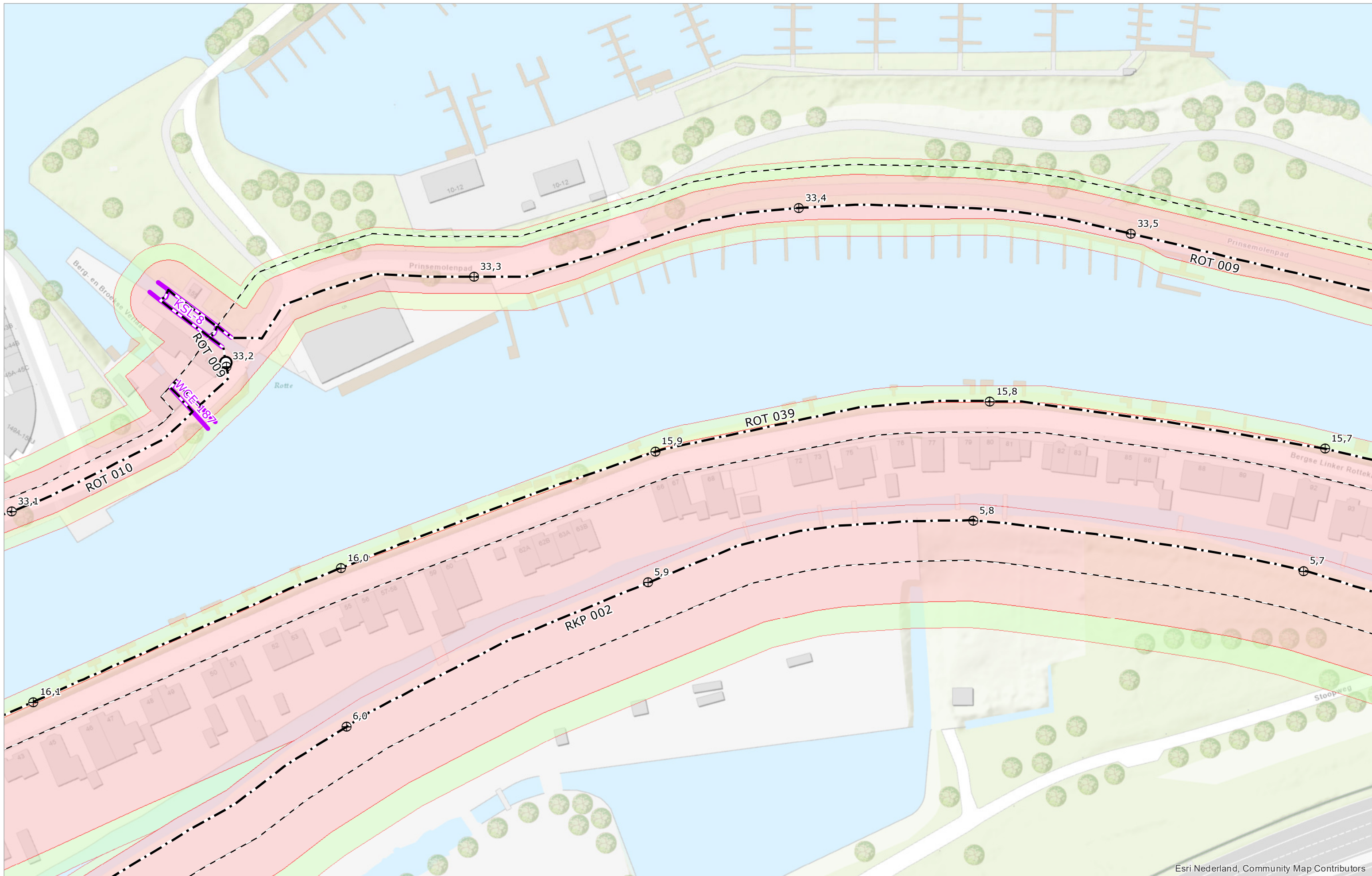
Esri Nederland, Community Map Contributors

⊕	Referentiepunt	- - -	Grens bebouwingsvrije zone	■	Kernzone
○	Begin-/einde dijkvak	- · - · -	As waterkering	■	Beschermingszone binnen
▨	Actualisatie volgt	—	Waterkerende constructie	■	Beschermingszone buiten










Schaal	1:1.000	Status	ONTWERP
Formaat	A3	Versie	1.0
Datum	01-08-2021	Get.	BK



Legger van de waterkeringen Rottekaden



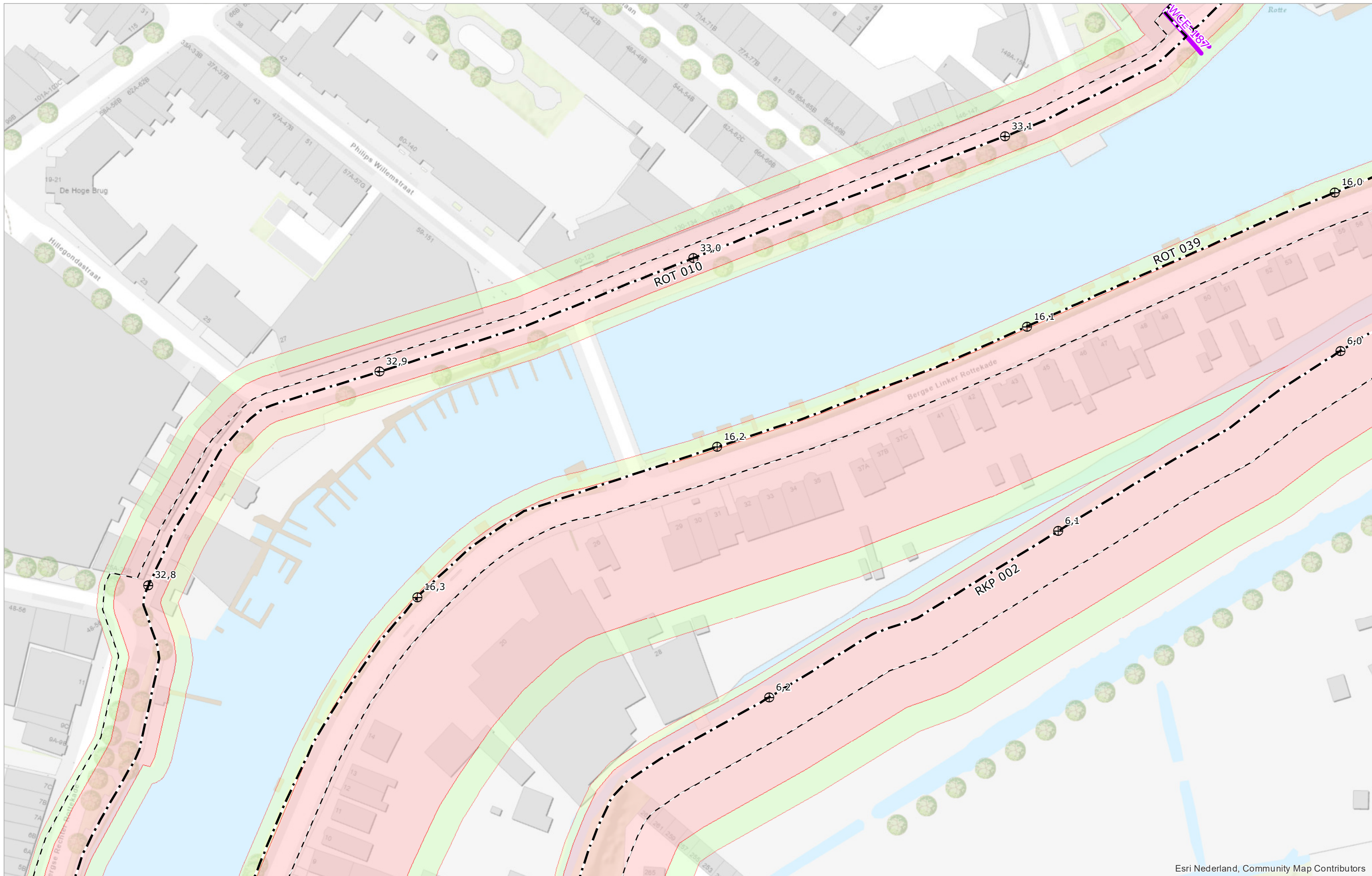
Esri Nederland, Community Map Contributors

	Referentiepunt		Grens bebouwingsvrije zone		Kernzone
	Begin-/einde dijkvak		As waterkering		Beschermingszone binnen
	Actualisatie volgt		Waterkerende constructie		Beschermingszone buiten










Schaal	1:1.000	Status	ONTWERP
Formaat	A3	Versie	1.0
Datum	01-08-2021	Get.	BK



Legger van de waterkeringen Rottekaden



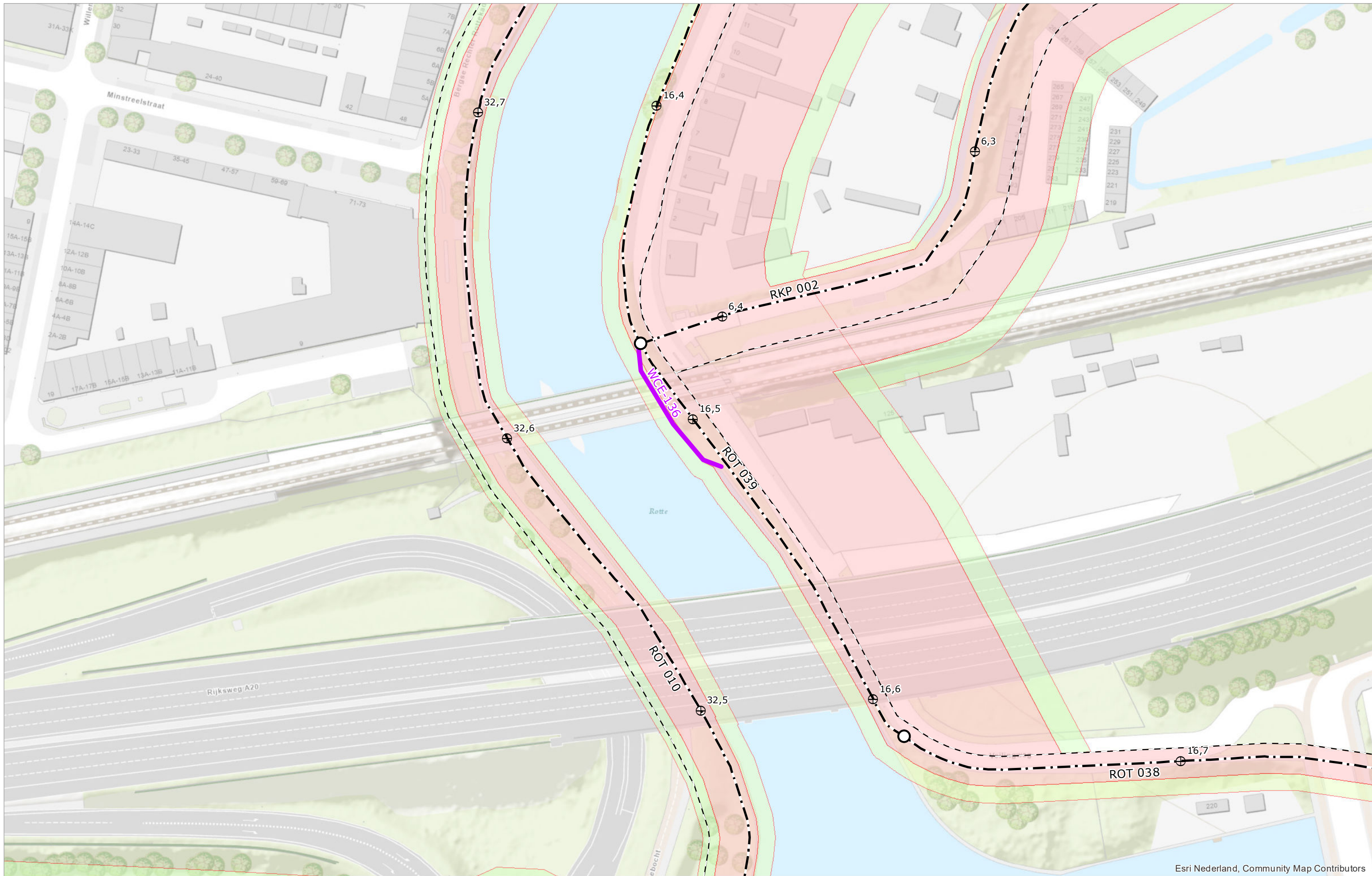
Esri Nederland, Community Map Contributors

	Referentiepunt		Grens bebouwingsvrije zone		Kernzone
	Begin-/einde dijkvak		As waterkering		Bescheringszone binnen
	Actualisatie volgt		Waterkerende constructie		Bescheringszone buiten










Schaal	1:1.000	Status	ONTWERP
Formaat	A3	Versie	1.0
Datum	01-08-2021	Get.	BK



Legger van de waterkeringen Rottekaden



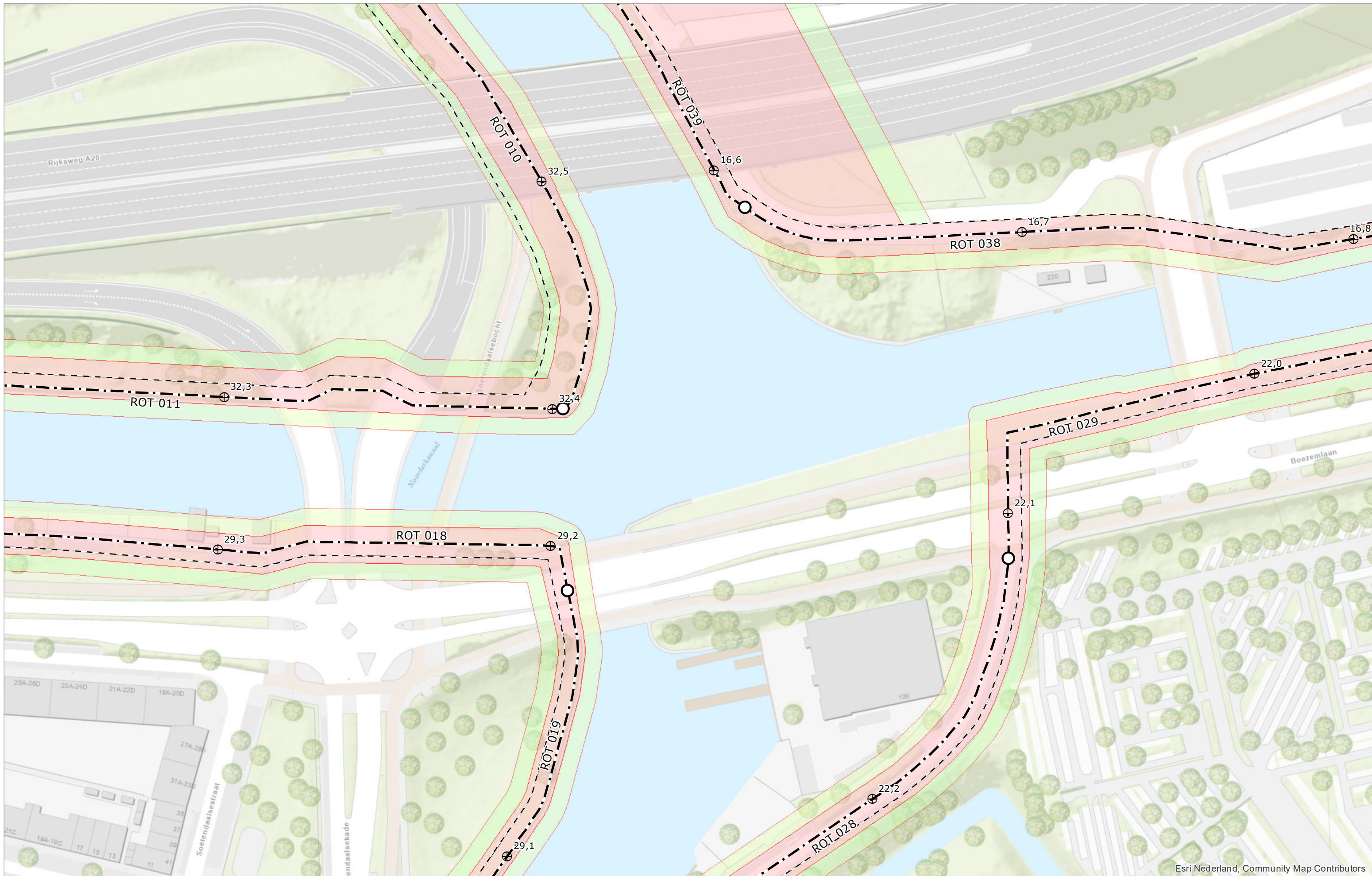
Esri Nederland, Community Map Contributors

	Referentiepunt		Grens bebouwingsvrije zone		Kernzone
	Begin-/einde dijkvak		As waterkering		Beschermingszone binnen
	Actualisatie volgt		Waterkerende constructie		Beschermingszone buiten

Schaal	1:1.000	Status	ONTWERP
Formaat	A3	Versie	1.0
Datum	01-08-2021	Get.	BK



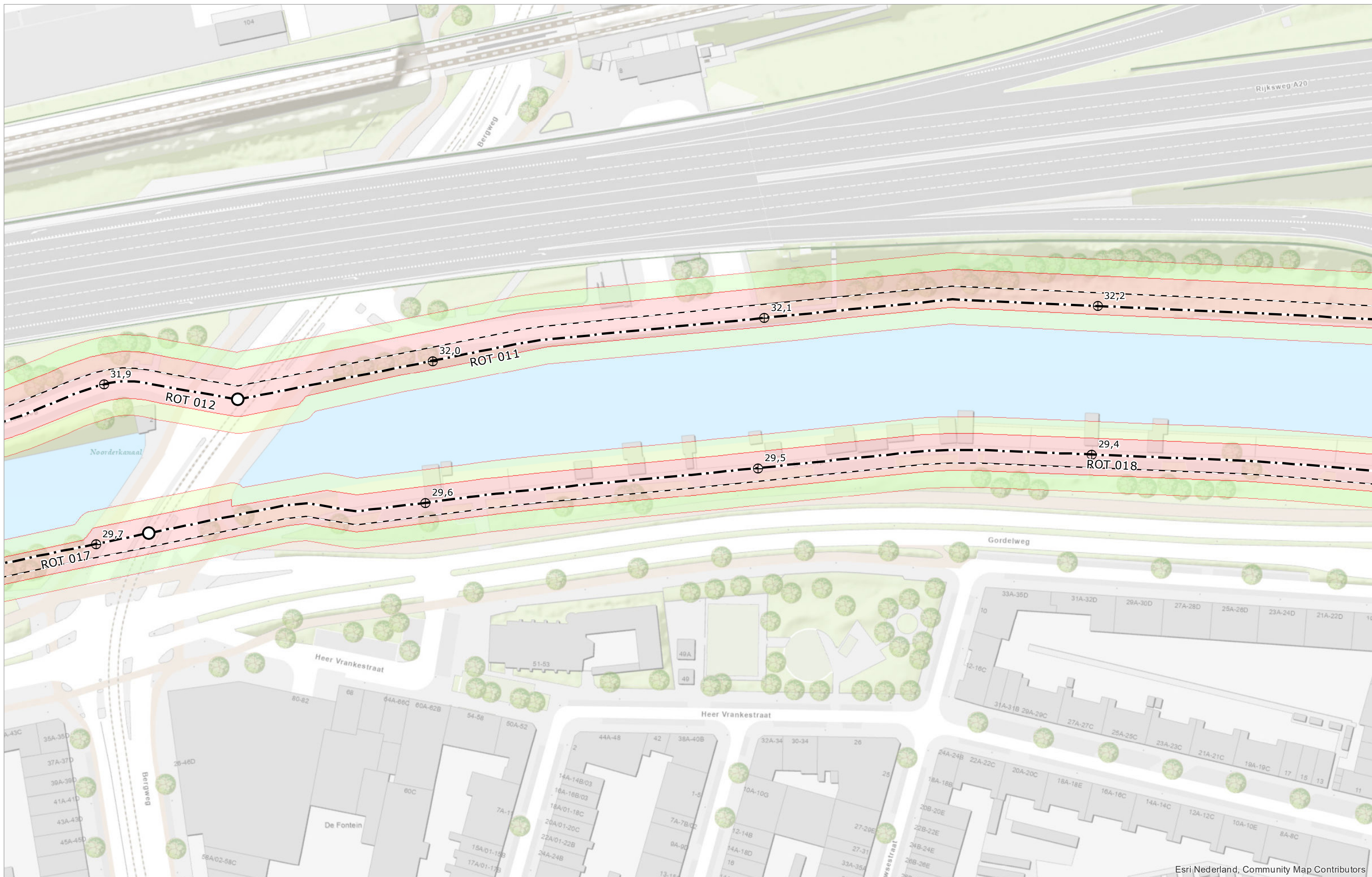
Legger van de waterkeringen Rottekaden












Esri Nederland, Community Map Contributors



Legger van de waterkeringen Rottekaden



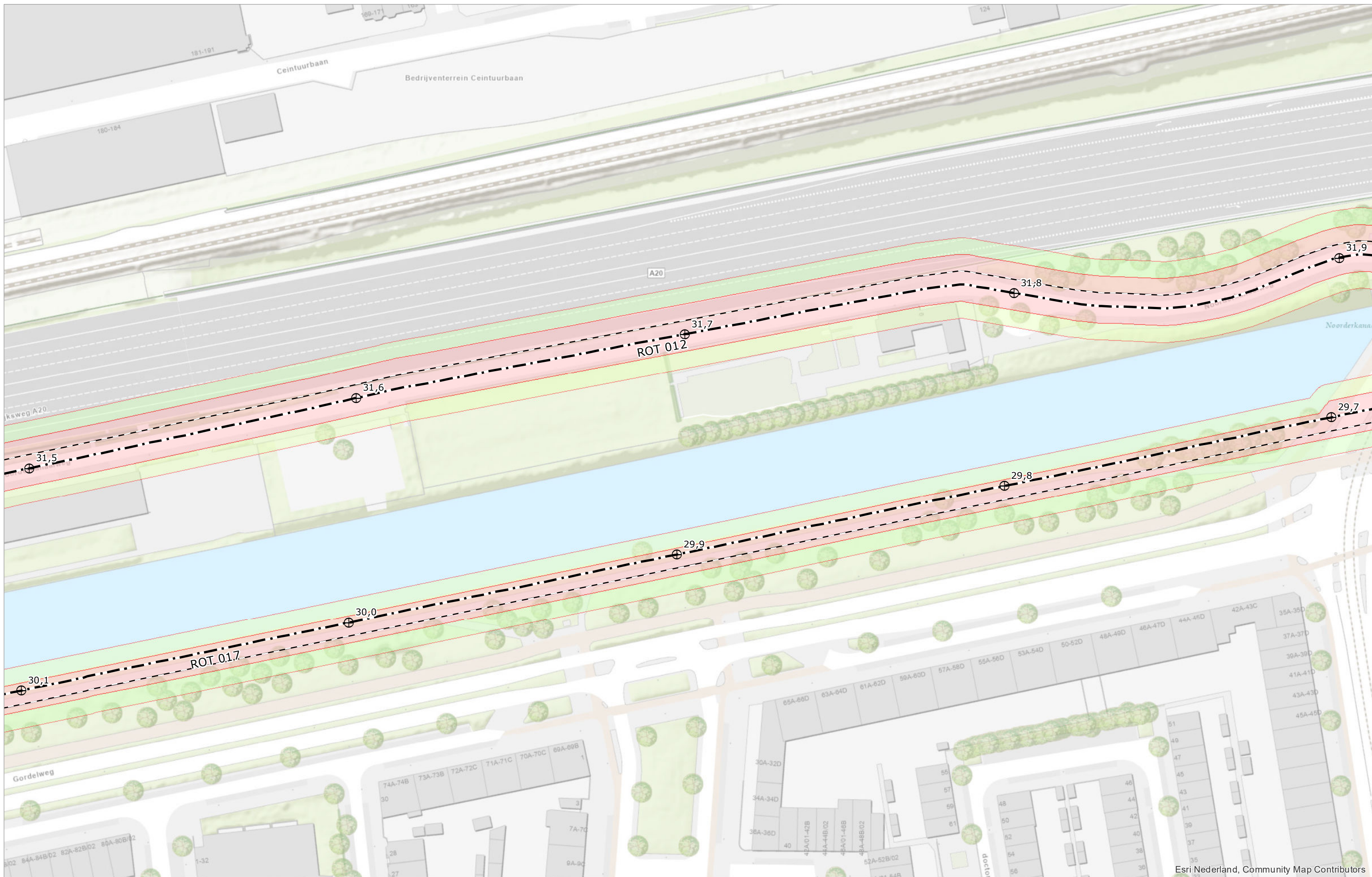
Esri Nederland, Community Map Contributors

	Referentiepunt		Grens bebouwingsvrije zone		Kernzone
	Begin-/einde dijkvak		As waterkering		Beschermingszone binnen
	Actualisatie volgt		Waterkerende constructie		Beschermingszone buiten

Schaal	1:1.000	Status	ONTWERP
Formaat	A3	Versie	1.0
Datum	01-08-2021	Get.	BK



Legger van de waterkeringen Rottekaden



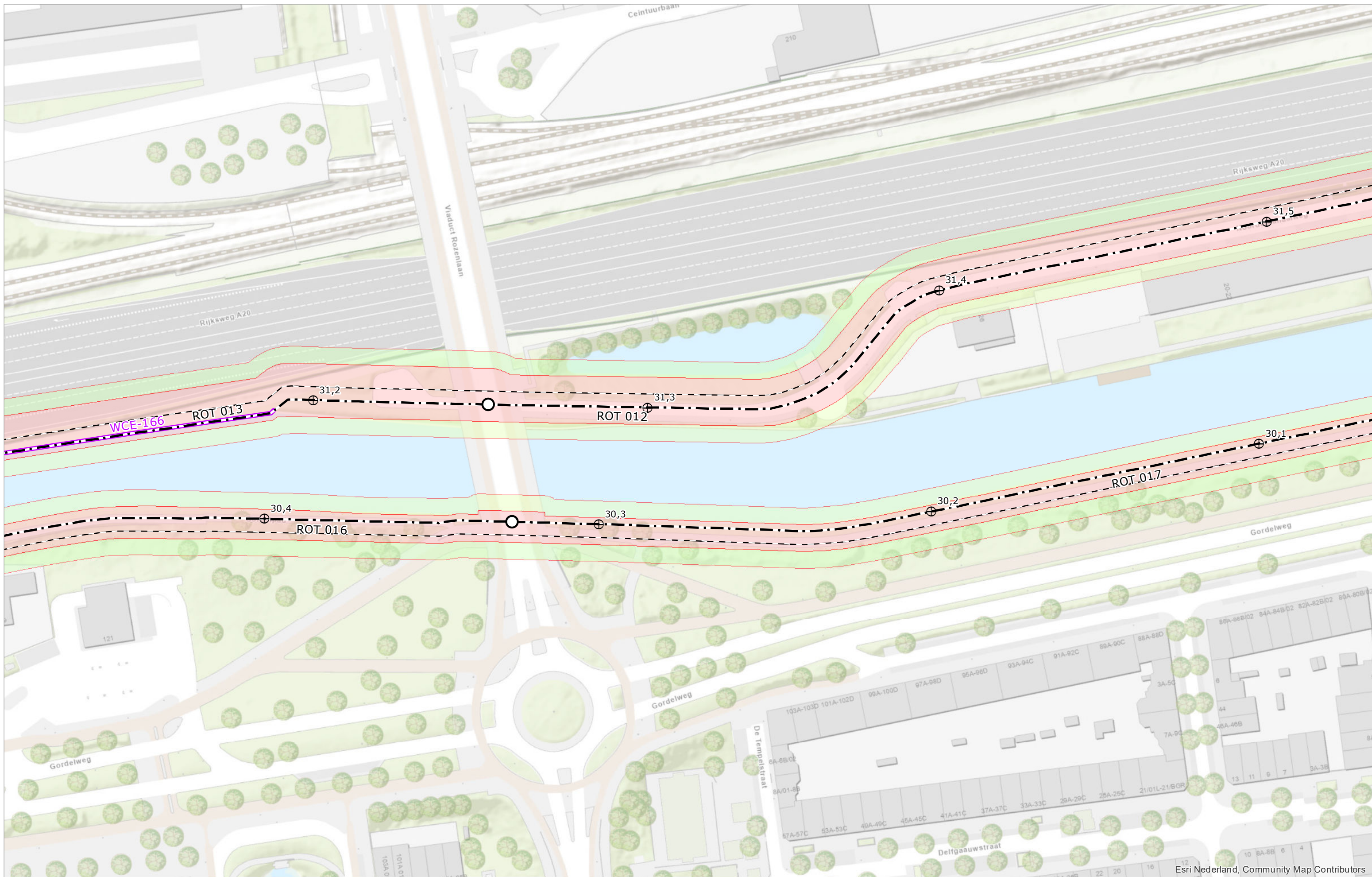
Esri Nederland, Community Map Contributors










	Referentiepunt		Grens bebouwingsvrije zone		Kernzone
	Begin-/einde dijkvak		As waterkering		Beschermingszone binnen
	Actualisatie volgt		Waterkerende constructie		Beschermingszone buiten

Schaal	1:1.000	Status	ONTWERP
Formaat	A3	Versie	1.0
Datum	01-08-2021	Get.	BK



Legger van de waterkeringen Rottekaden



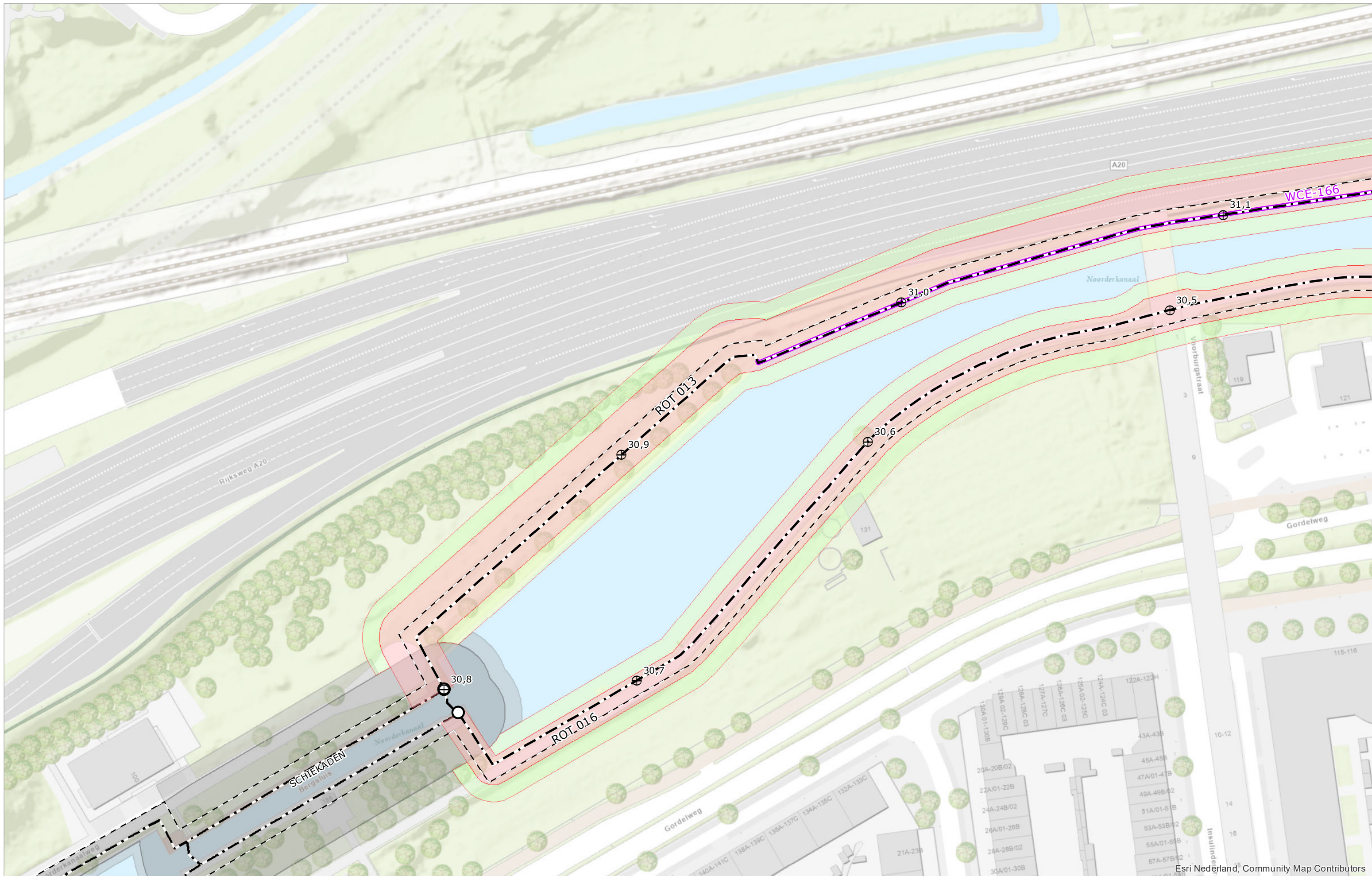
	Referentiepunt		Grens bebouwingsvrije zone		Kernzone
	Begin-/einde dijkvak		As waterkering		Beschermingszone binnen
	Actualisatie volgt		Waterkerende constructie		Beschermingszone buiten

Schaal	1:1.000	Status	ONTWERP
Formaat	A3	Versie	1.0
Datum	01-08-2021	Get.	BK












Legger van de waterkeringen Rottekaden

Esri Nederland, Community Map Contributors



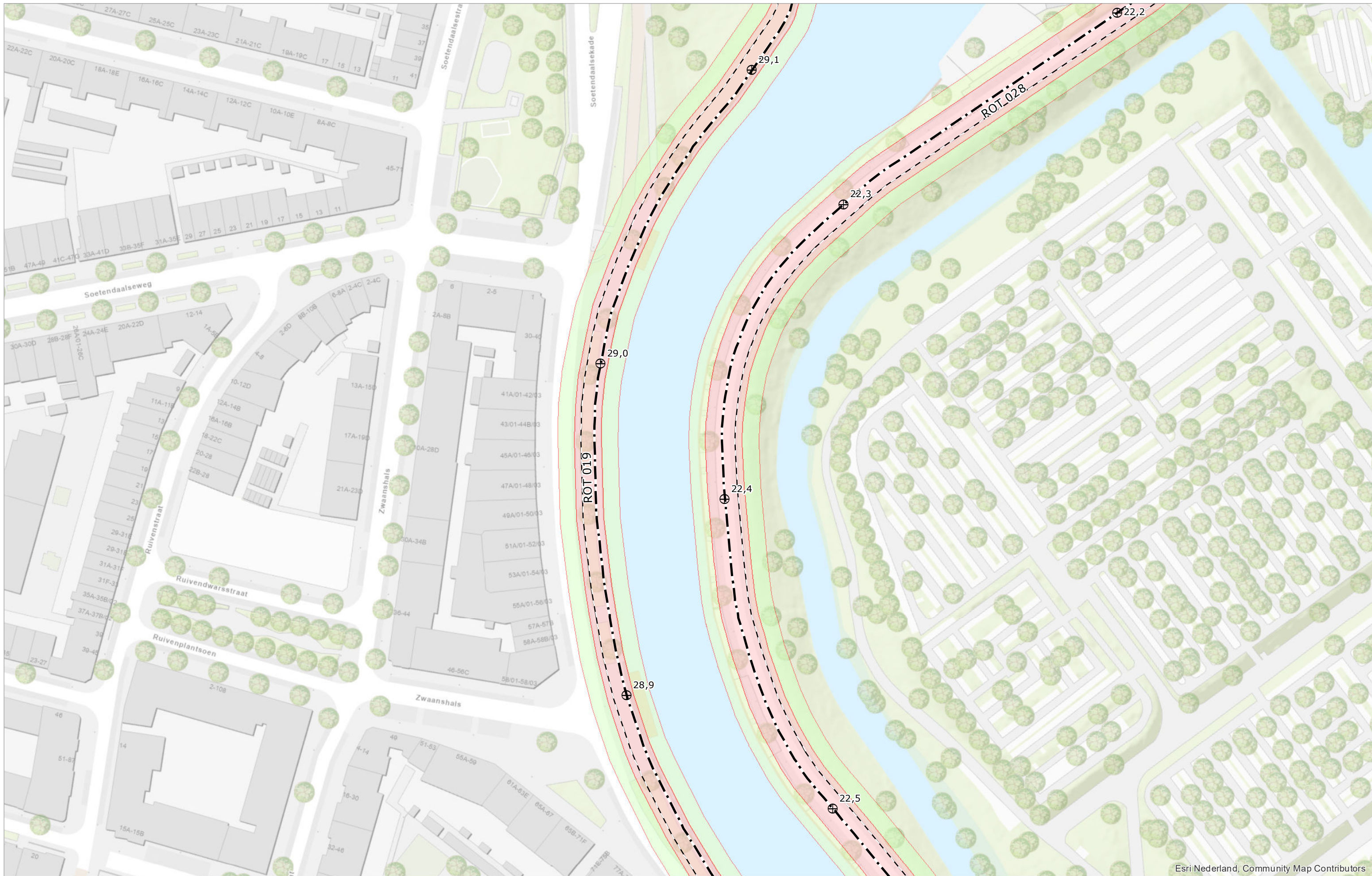
Esri Nederland, Community Map Contributors

	Referentiepunt		Grens bebouwingsvrije zone		Kernzone
	Begin-/einde dijkvak		As waterkering		Beschermszone binnen
	Actualisatie volgt		Waterkerende constructie		Beschermszone buiten

Schaal	1:1.000	Status	ONTWERP
Formaat	A3	Versie	1.0
Datum	01-08-2021	Get.	BK



Legger van de waterkeringen Rottekaden



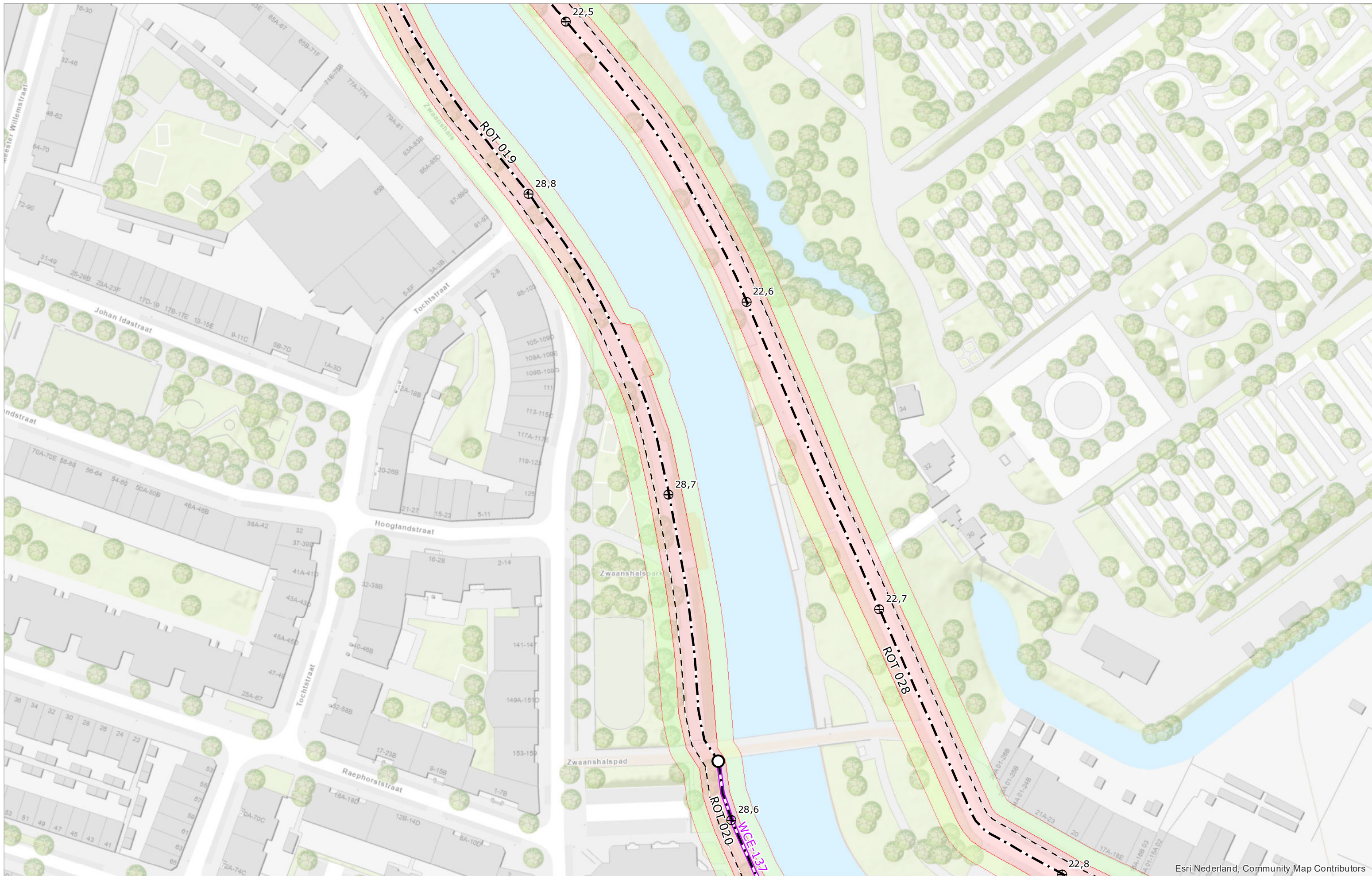
Esri Nederland, Community Map Contributors

⊕	Referentiepunt	- - -	Grens bebouwingvrije zone	■	Kernzone
○	Begin-/einde dijkvak	- · - · -	As waterkering	■	Bescheringszone binnen
▨	Actualisatie volgt	—	Waterkerende constructie	■	Bescheringszone buiten










Schaal	1:1.000	Status	ONTWERP
Formaat	A3	Versie	1.0
Datum	01-08-2021	Get.	BK



Legger van de waterkeringen Rottekaden



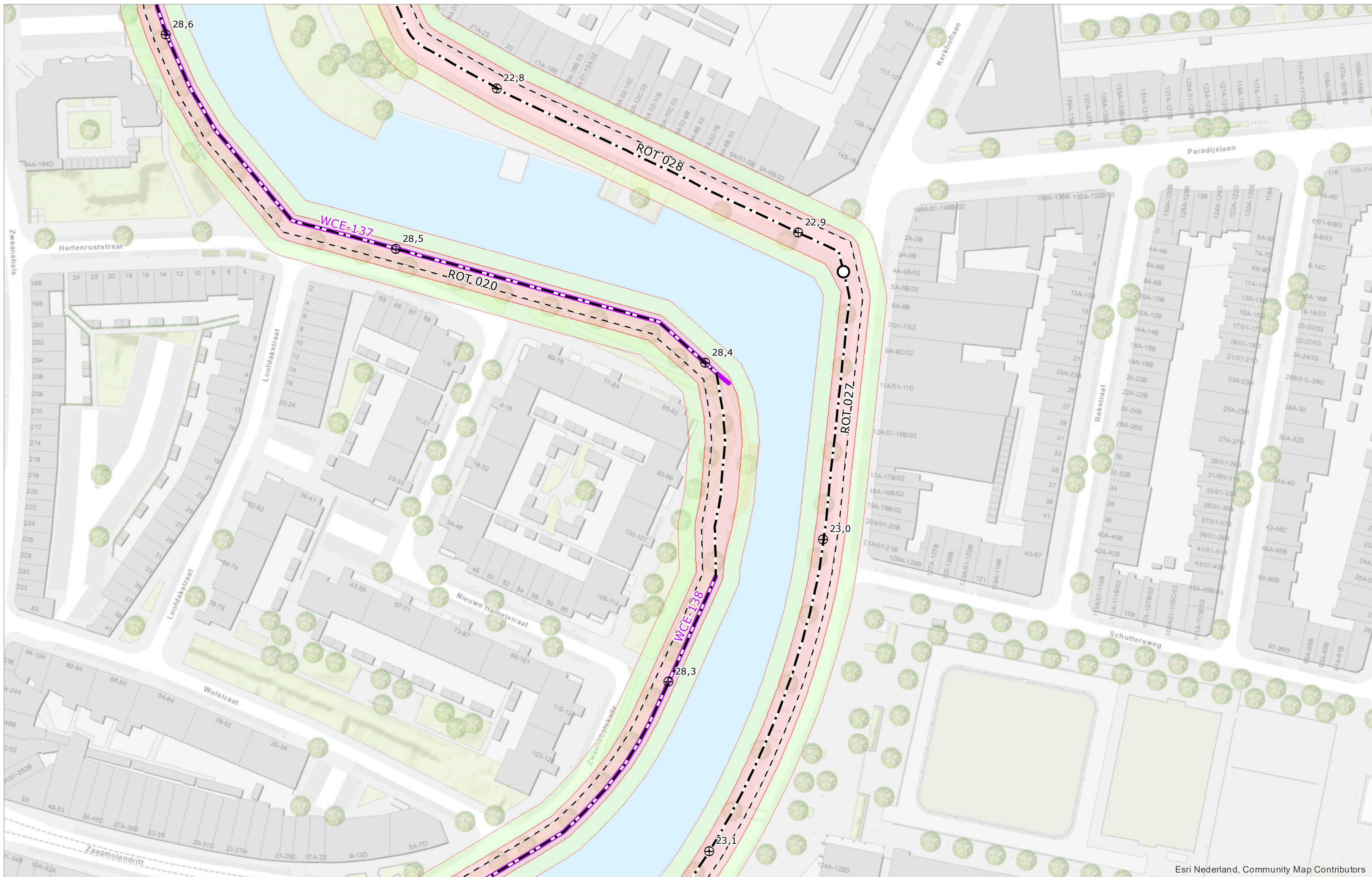
Esri Nederland, Community Map Contributors

 Referentiepunt	 Grens bebouwingsvrije zone	 Kernzone
 Begin-/einde dijkvak	 As waterkering	 Bescheringszone binnen
 Actualisatie volgt	 Waterkerende constructie	 Bescheringszone buiten










Schaal	1:1.000	Status	ONTWERP
Formaat	A3	Versie	1.0
Datum	01-08-2021	Get.	BK



Legger van de waterkeringen Rottekaden



Esri Nederland, Community Map Contributors

	Referentiepunt		Grens bebouwingsvrije zone		Kernzone
	Begin-/einde dijkvak		As waterkering		Beschermingszone binnen
	Actualisatie volgt		Waterkerende constructie		Beschermingszone buiten










Schaal	1:1.000	Status	ONTWERP
Formaat	A3	Versie	1.0
Datum	01-08-2021	Get.	BK



Legger van de waterkeringen Rottekaden



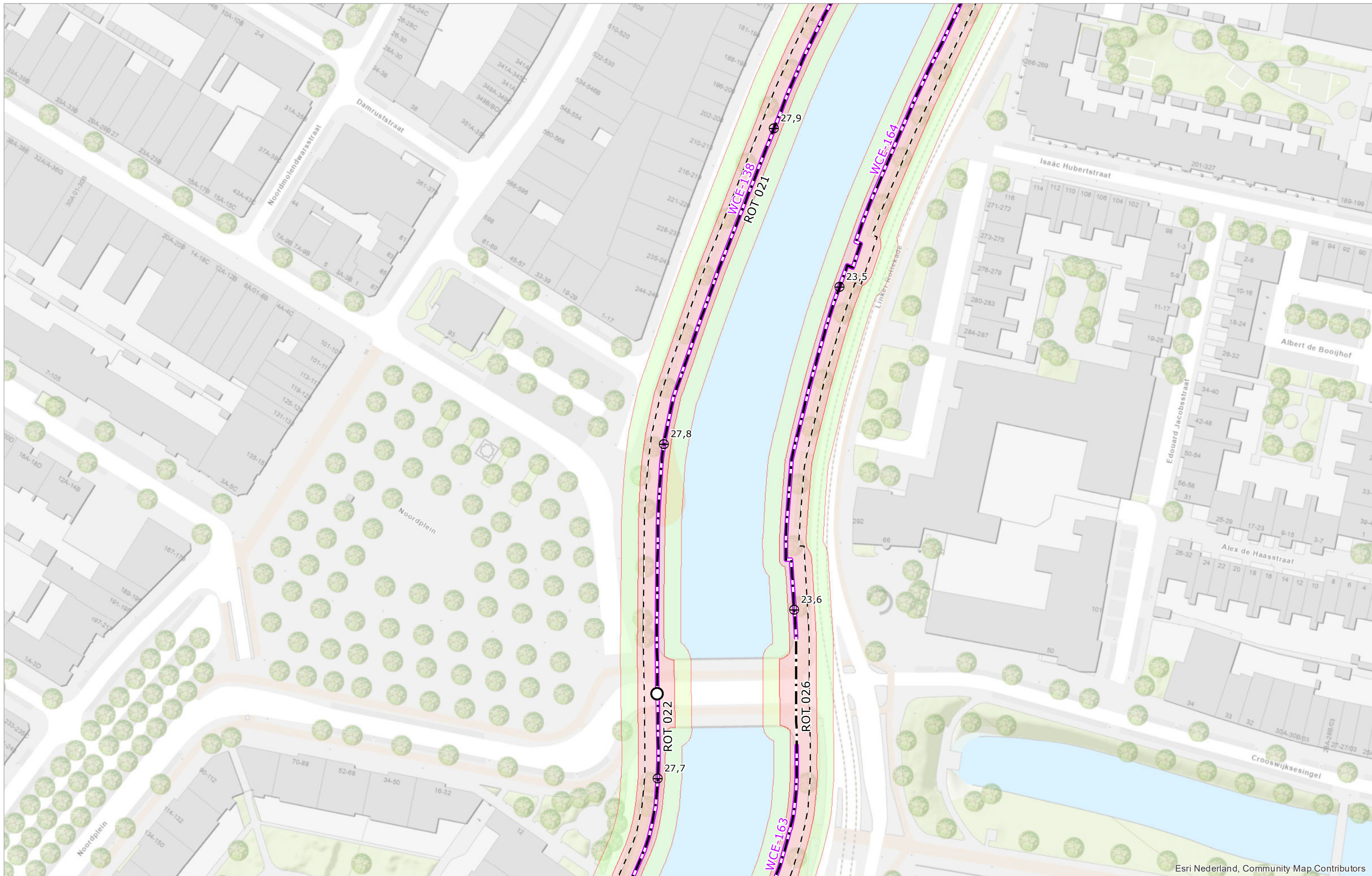
Esri Nederland, Community Map Contributors

	Referentiepunt		Grens bebouwingsvrije zone		Kernzone
	Begin-/einde dijkvak		As waterkering		Beschermingszone binnen
	Actualisatie volgt		Waterkerende constructie		Beschermingszone buiten










Schaal	1:1.000	Status	ONTWERP
Formaat	A3	Versie	1.0
Datum	01-08-2021	Get.	BK



Legger van de waterkeringen Rottekaden



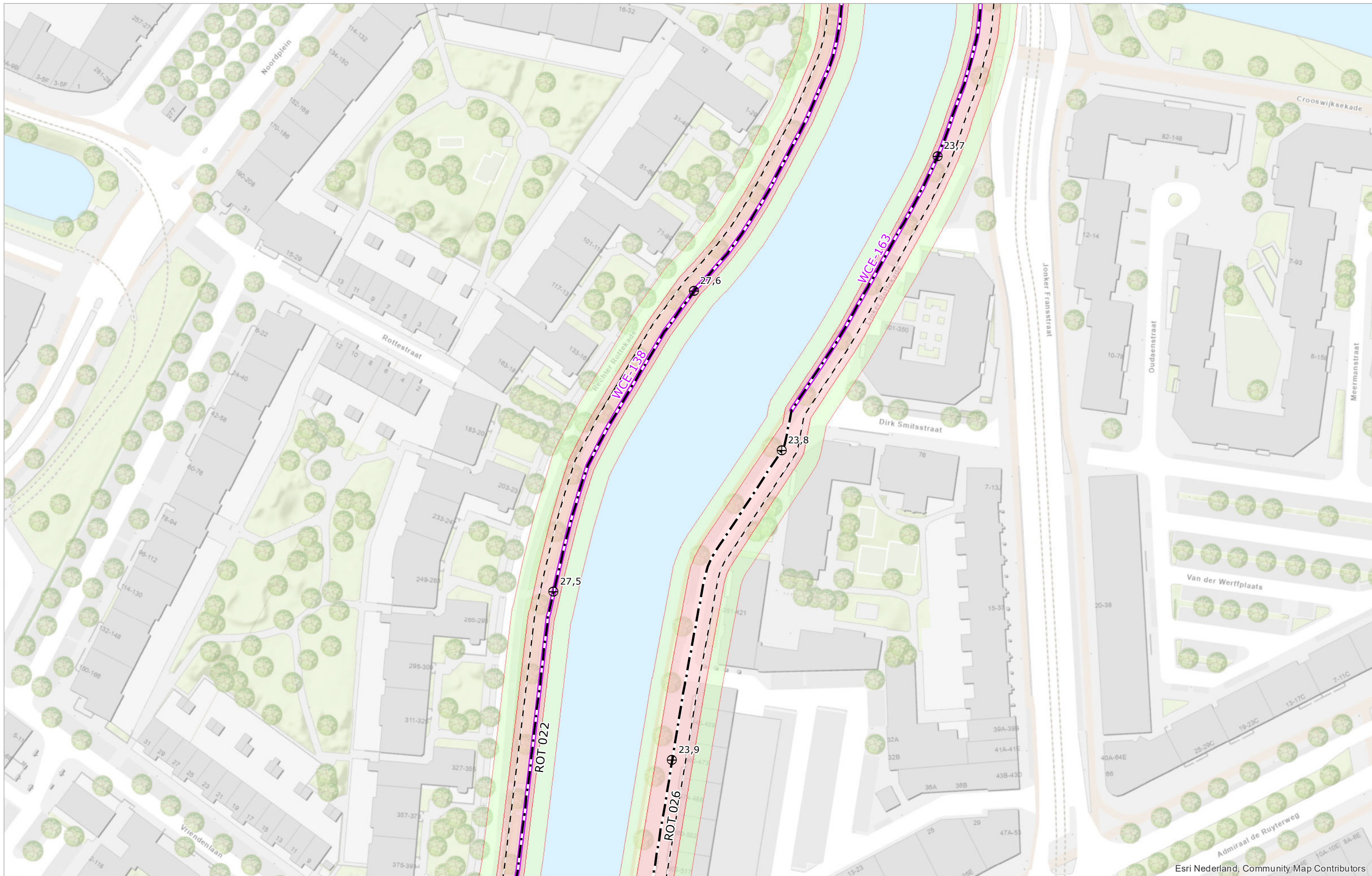
Esri Nederland, Community Map Contributors

	Referentiepunt		Grens bebouwingsvrije zone		Kernzone
	Begin-/einde dijkvak		As waterkering		Bescheringszone binnen
	Actualisatie volgt		Waterkerende constructie		Bescheringszone buiten










Schaal	1:1.000	Status	ONTWERP
Formaat	A3	Versie	1.0
Datum	01-08-2021	Get.	BK



Legger van de waterkeringen Rottekaden



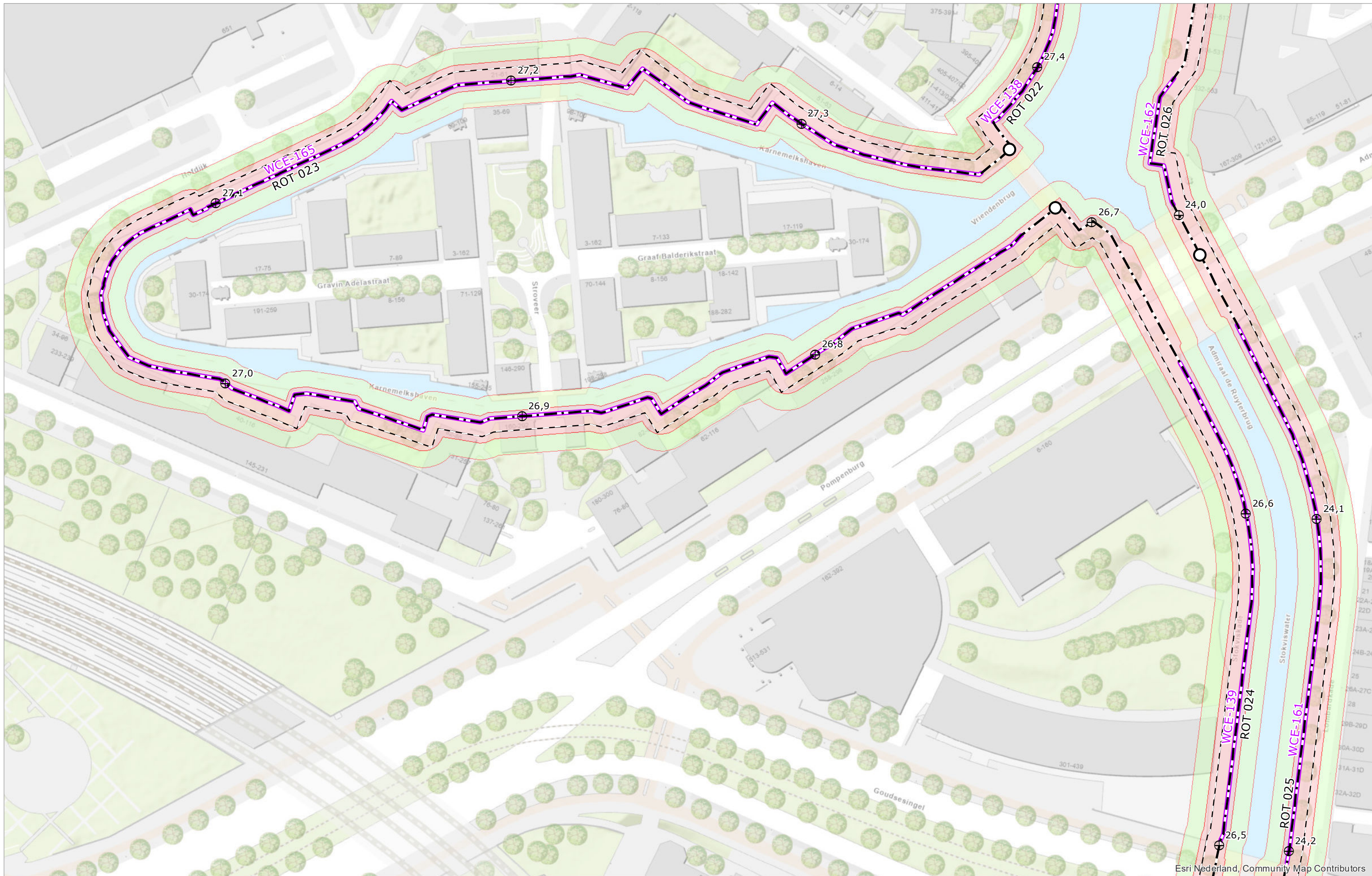
Esri Nederland, Community Map Contributors

	Referentiepunt		Grens bebouwingsvrije zone		Kernzone
	Begin-/einde dijkvak		As waterkering		Beschermingszone binnen
	Actualisatie volgt		Waterkerende constructie		Beschermingszone buiten










Schaal	1:1.000	Status	ONTWERP
Formaat	A3	Versie	1.0
Datum	01-08-2021	Get.	BK



Legger van de waterkeringen Rottekaden



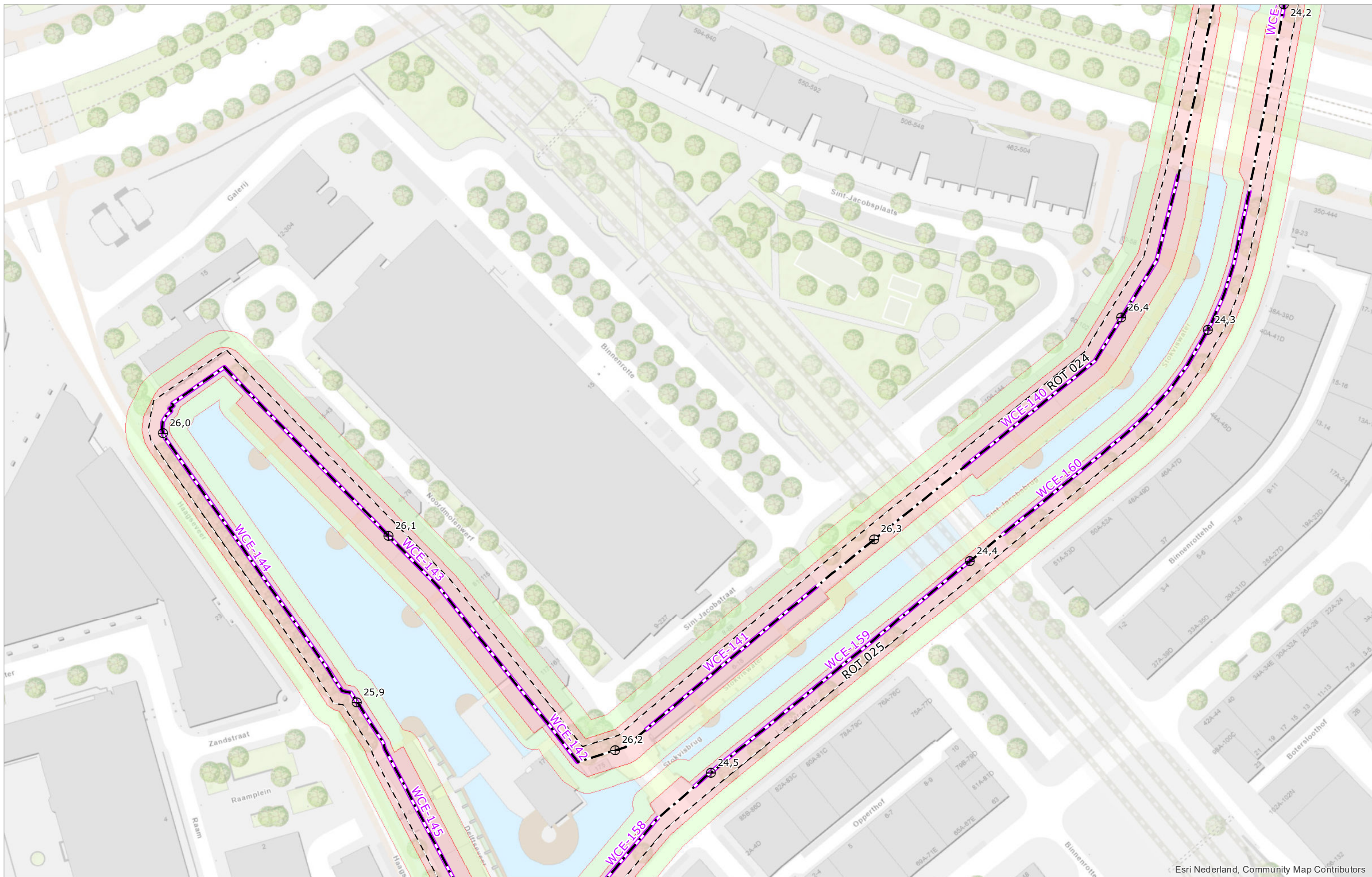
Esri Nederland, Community Map Contributors

	Referentiepunt		Grens bebouwingsvrije zone		Kernzone
	Begin-/einde dijkvak		As waterkering		Bescheringszone binnen
	Actualisatie volgt		Waterkerende constructie		Bescheringszone buiten










Schaal	1:1.000	Status	ONTWERP
Formaat	A3	Versie	1.0
Datum	01-08-2021	Get.	BK



Legger van de waterkeringen Rottekaden



Esri Nederland, Community Map Contributors

	Referentiepunt		Grens bebouwingsvrije zone		Kernzone
	Begin-/einde dijkvak		As waterkering		Beschermingszone binnen
	Actualisatie volgt		Waterkerende constructie		Beschermingszone buiten









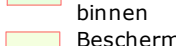
Schaal	1:1.000	Status	ONTWERP
Formaat	A3	Versie	1.0
Datum	01-08-2021	Get.	BK



Legger van de waterkeringen Rottekaden



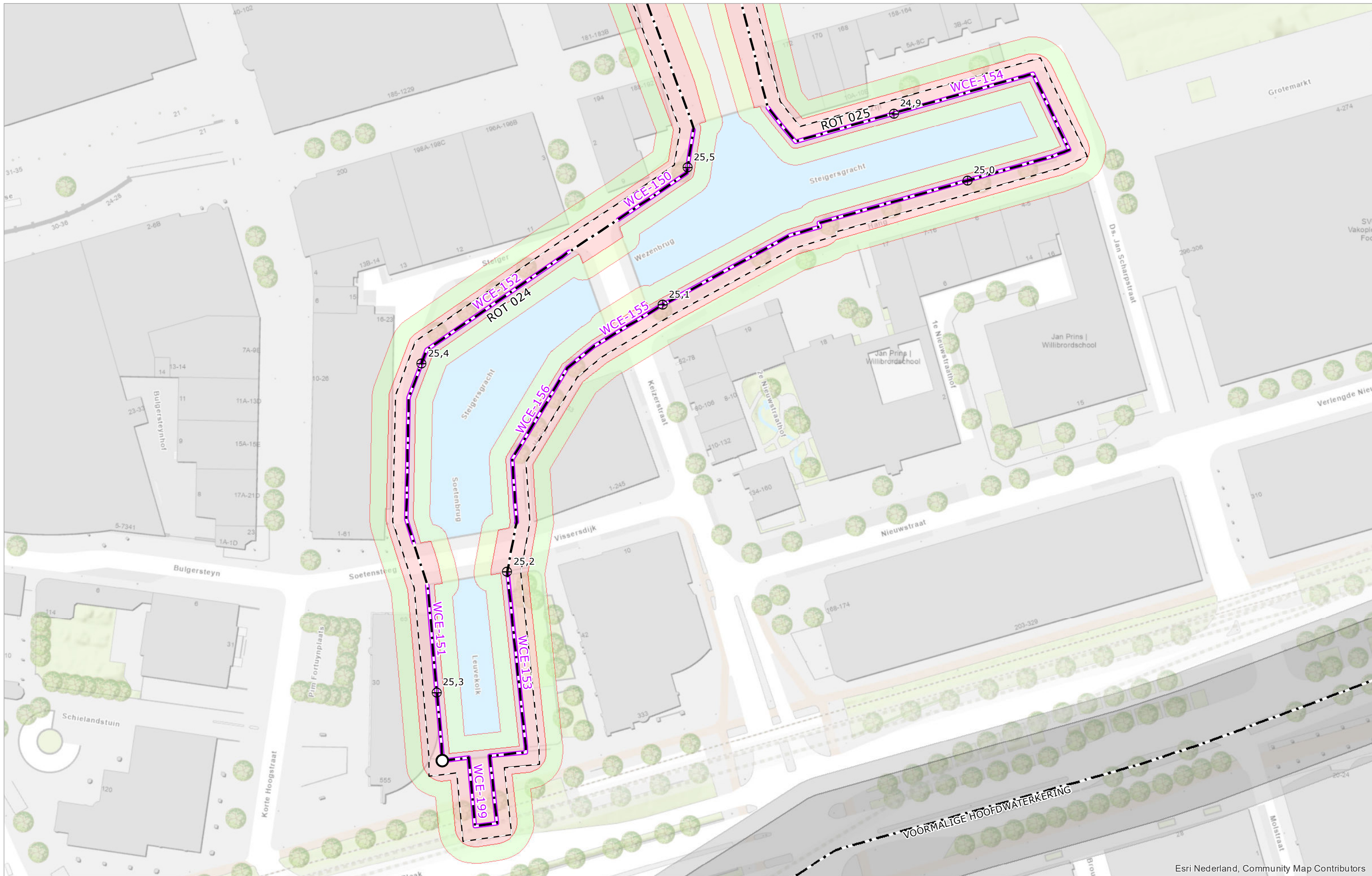
Esri Nederland, Community Map Contributors

	Referentiepunt		Grens bebouingsvrije zone		Kernzone
	Begin-/einde dijkvak		As waterkering		Beschermszone binnen
	Actualisatie volgt		Waterkerende constructie		Beschermszone buiten









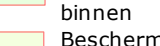
Schaal	1:1.000	Status	ONTWERP
Formaat	A3	Versie	1.0
Datum	01-08-2021	Get.	BK



Legger van de waterkeringen Rottekaden



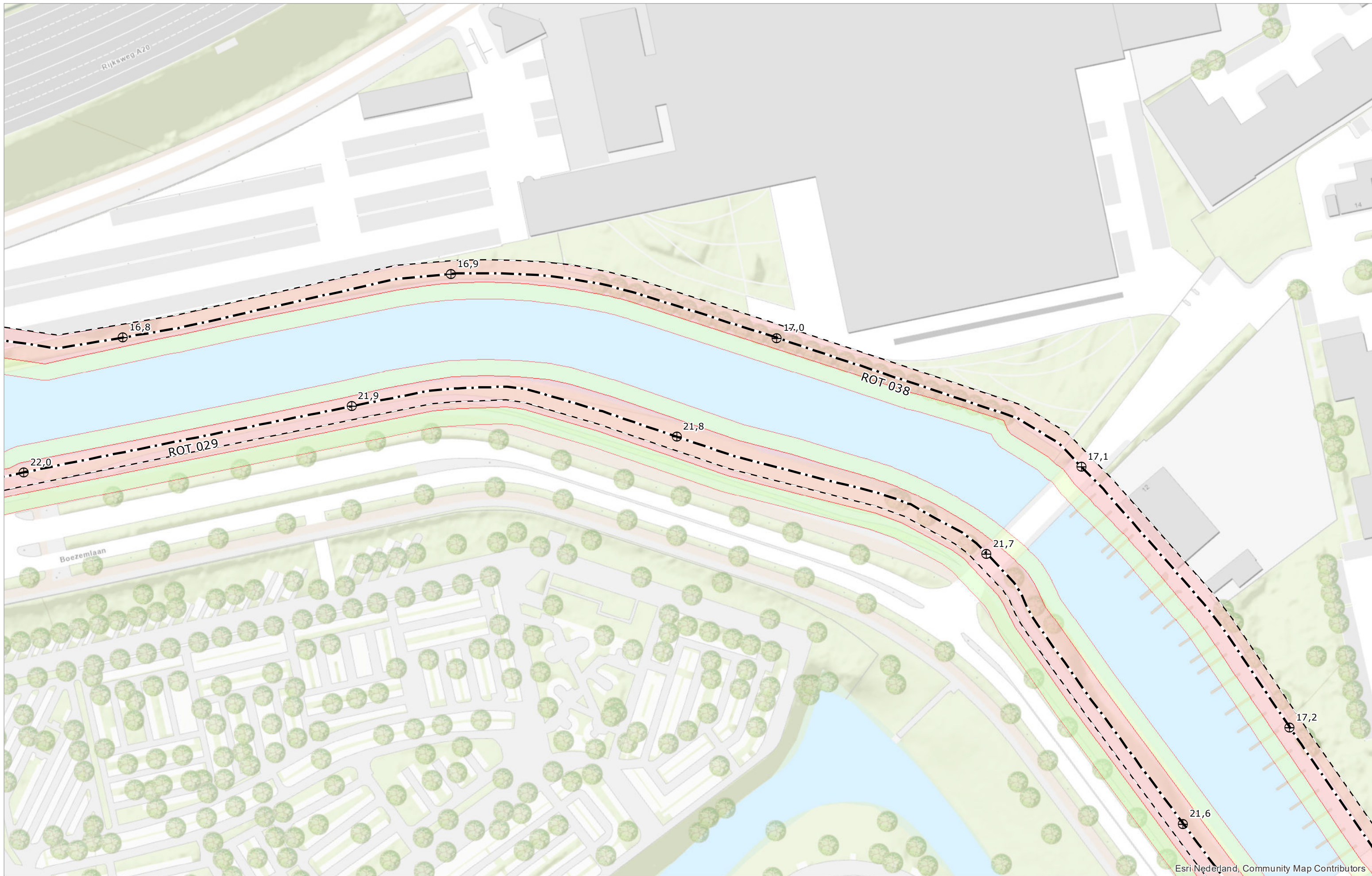
Esri Nederland, Community Map Contributors

	Referentiepunt		Grens bebouwingsvrije zone		Kernzone
	Begin-/einde dijkvak		As waterkering		Beschermingszone binnen
	Actualisatie volgt		Waterkerende constructie		Beschermingszone buiten










Schaal	1:1.000	Status	ONTWERP
Formaat	A3	Versie	1.0
Datum	01-08-2021	Get.	BK



Legger van de waterkeringen Rottekaden



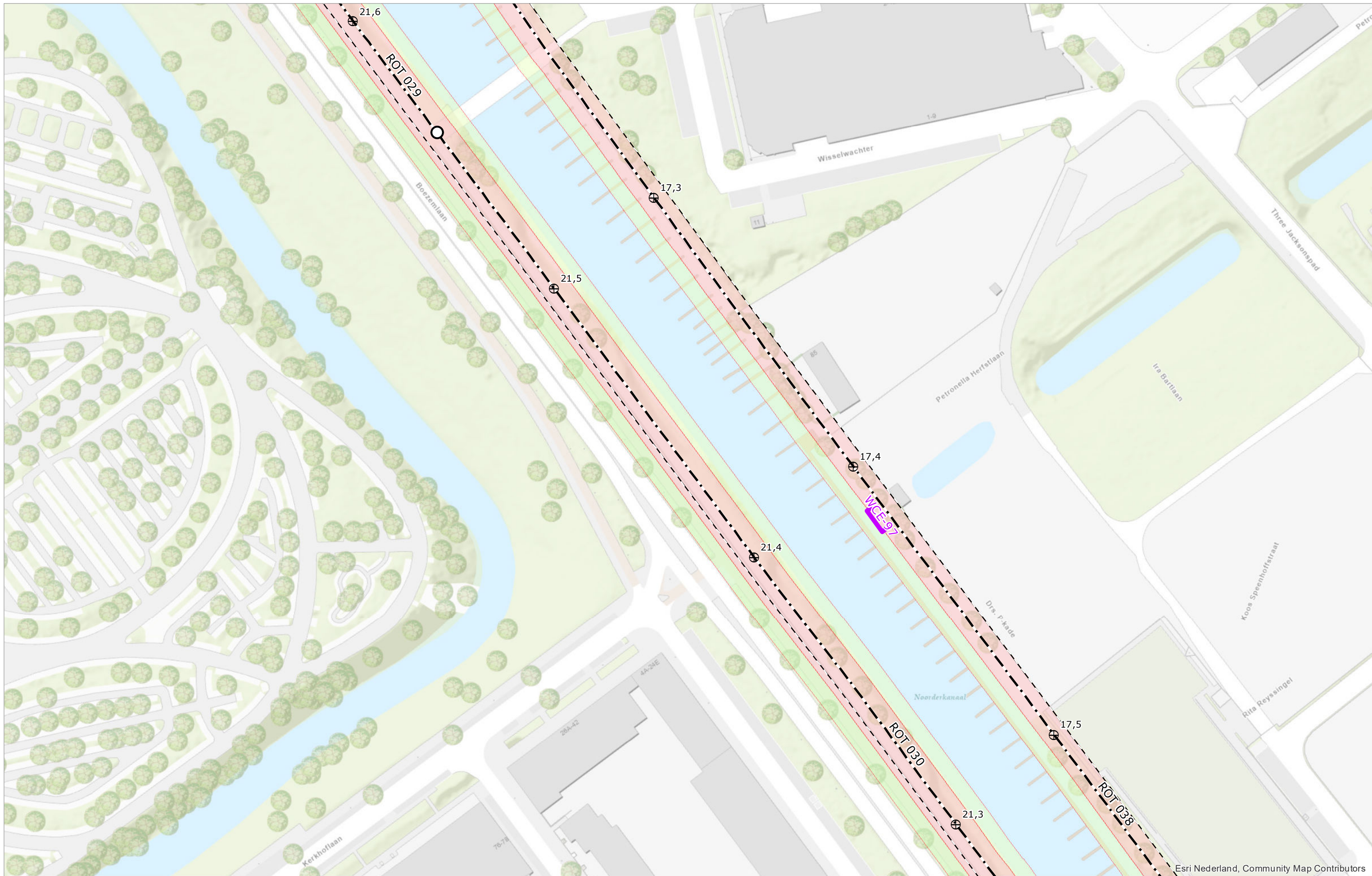
Esri Nederland, Community Map Contributors

	Referentiepunt		Grens bebouwingsvrije zone		Kernzone
	Begin-/einde dijkvak		As waterkering		Bescheringszone binnen
	Actualisatie volgt		Waterkerende constructie		Bescheringszone buiten










Schaal	1:1.000	Status	ONTWERP
Formaat	A3	Versie	1.0
Datum	01-08-2021	Get.	BK



Legger van de waterkeringen Rottekaden



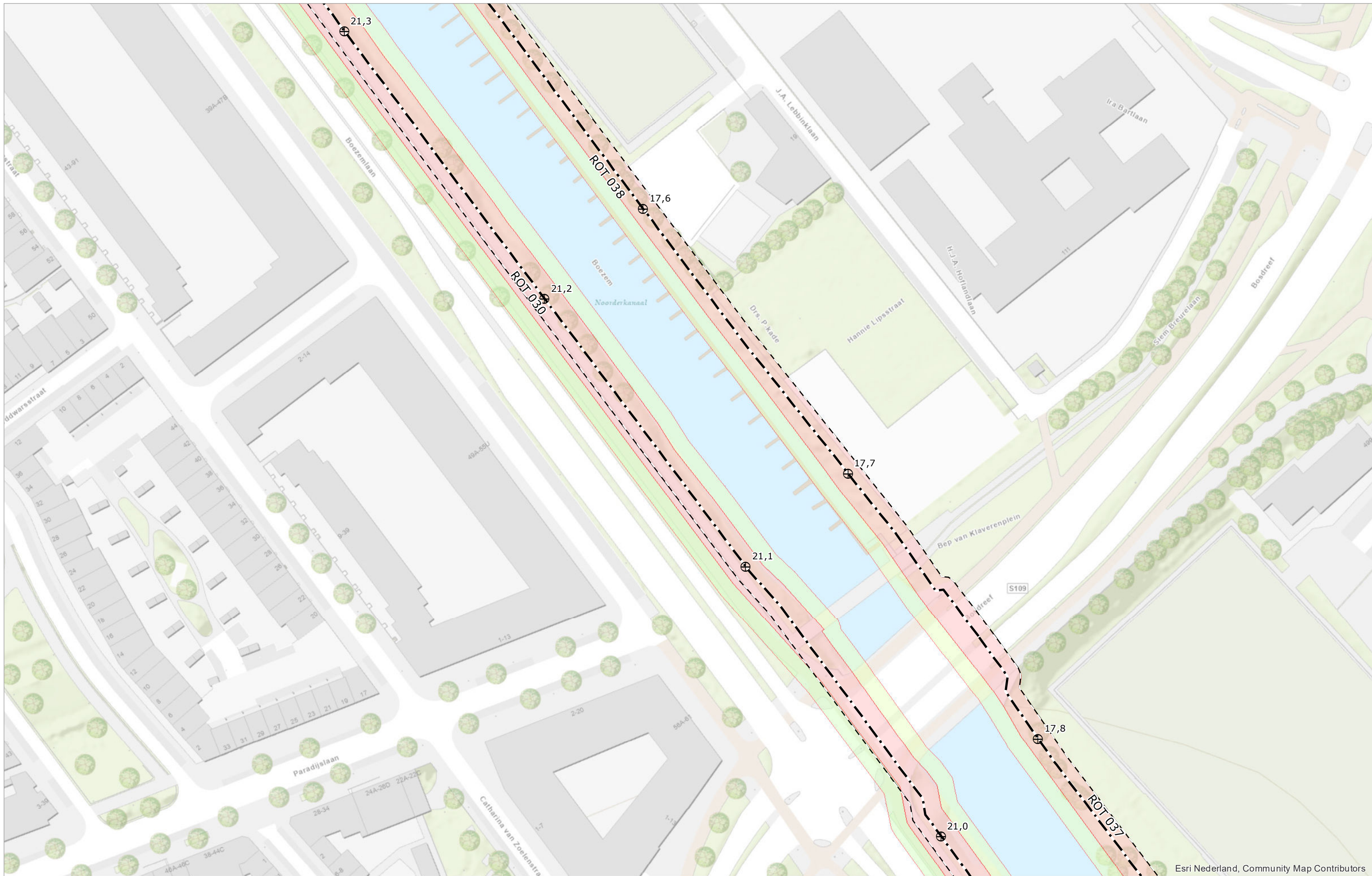
Esri Nederland, Community Map Contributors

	Referentiepunt		Grens bebouwingsvrije zone		Kernzone
	Begin-/einde dijkvak		As waterkering		Bescheringszone binnen
	Actualisatie volgt		Waterkerende constructie		Bescheringszone buiten









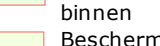
Schaal	1:1.000	Status	ONTWERP
Formaat	A3	Versie	1.0
Datum	01-08-2021	Get.	BK




Legger van de waterkeringen Rottekaden



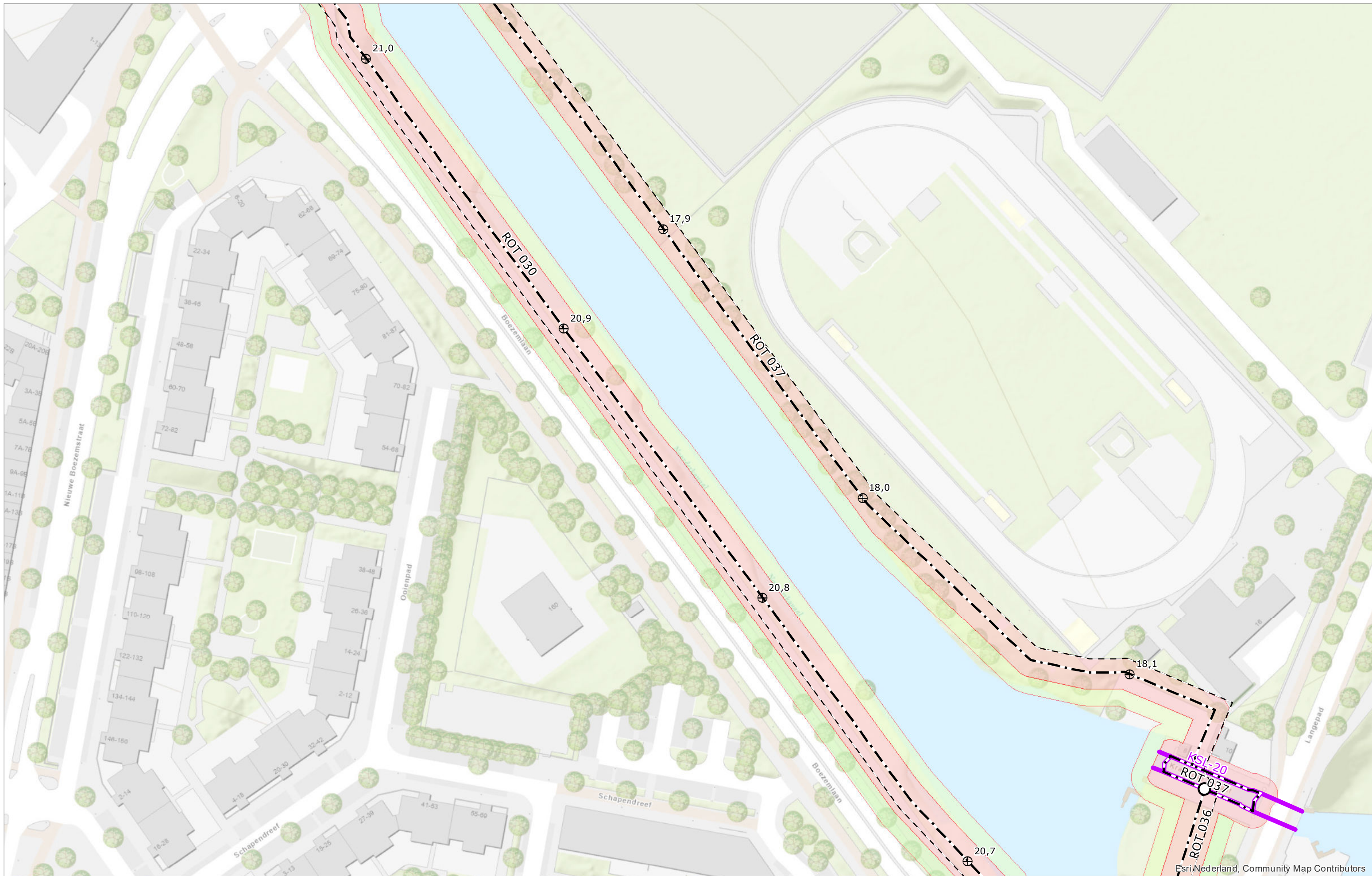
Esri Nederland, Community Map Contributors

	Referentiepunt		Grens bebouwingsvrije zone		Kernzone
	Begin-/einde dijkvak		As waterkering		Beschermingszone binnen
	Actualisatie volgt		Waterkerende constructie		Beschermingszone buiten










Schaal	1:1.000	Status	ONTWERP
Formaat	A3	Versie	1.0
Datum	01-08-2021	Get.	BK



Legger van de waterkeringen Rottekaden



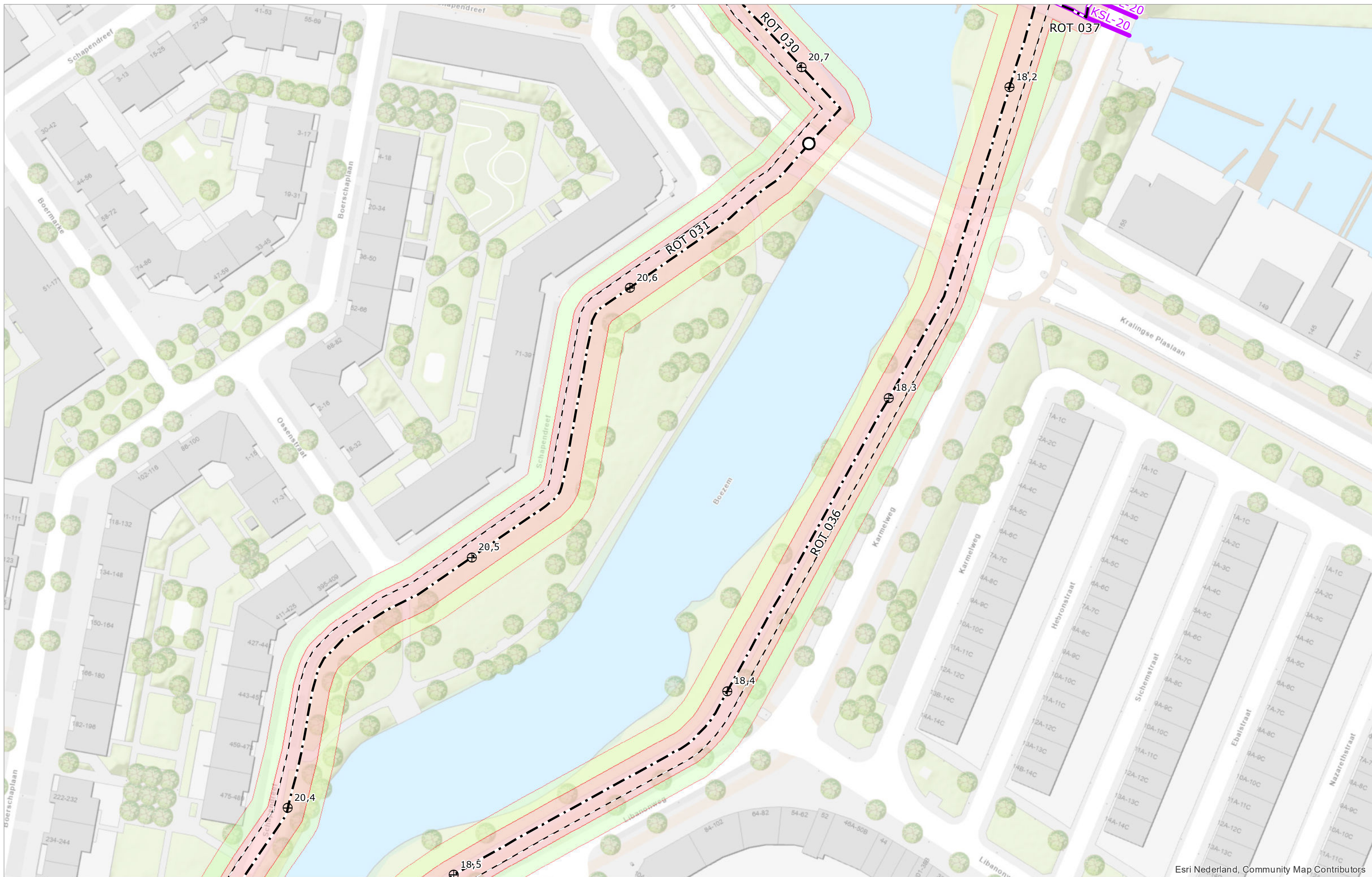
Esri, Nederland, Community Map Contributors

	Referentiepunt		Grens bebouwingsvrije zone		Kernzone
	Begin-/einde dijkvak		As waterkering		Beschermingszone binnen
	Actualisatie volgt		Waterkerende constructie		Beschermingszone buiten










Schaal	1:1.000	Status	ONTWERP
Formaat	A3	Versie	1.0
Datum	01-08-2021	Get.	BK



Legger van de waterkeringen Rottekaden



Esri Nederland, Community Map Contributors

	Referentiepunt		Grens bebouwingsvrije zone		Kernzone
	Begin-/einde dijkvak		As waterkering		Beschermingszone binnen
	Actualisatie volgt		Waterkerende constructie		Beschermingszone buiten










Schaal	1:1.000	Status	ONTWERP
Formaat	A3	Versie	1.0
Datum	01-08-2021	Get.	BK



Legger van de waterkeringen Rottekaden



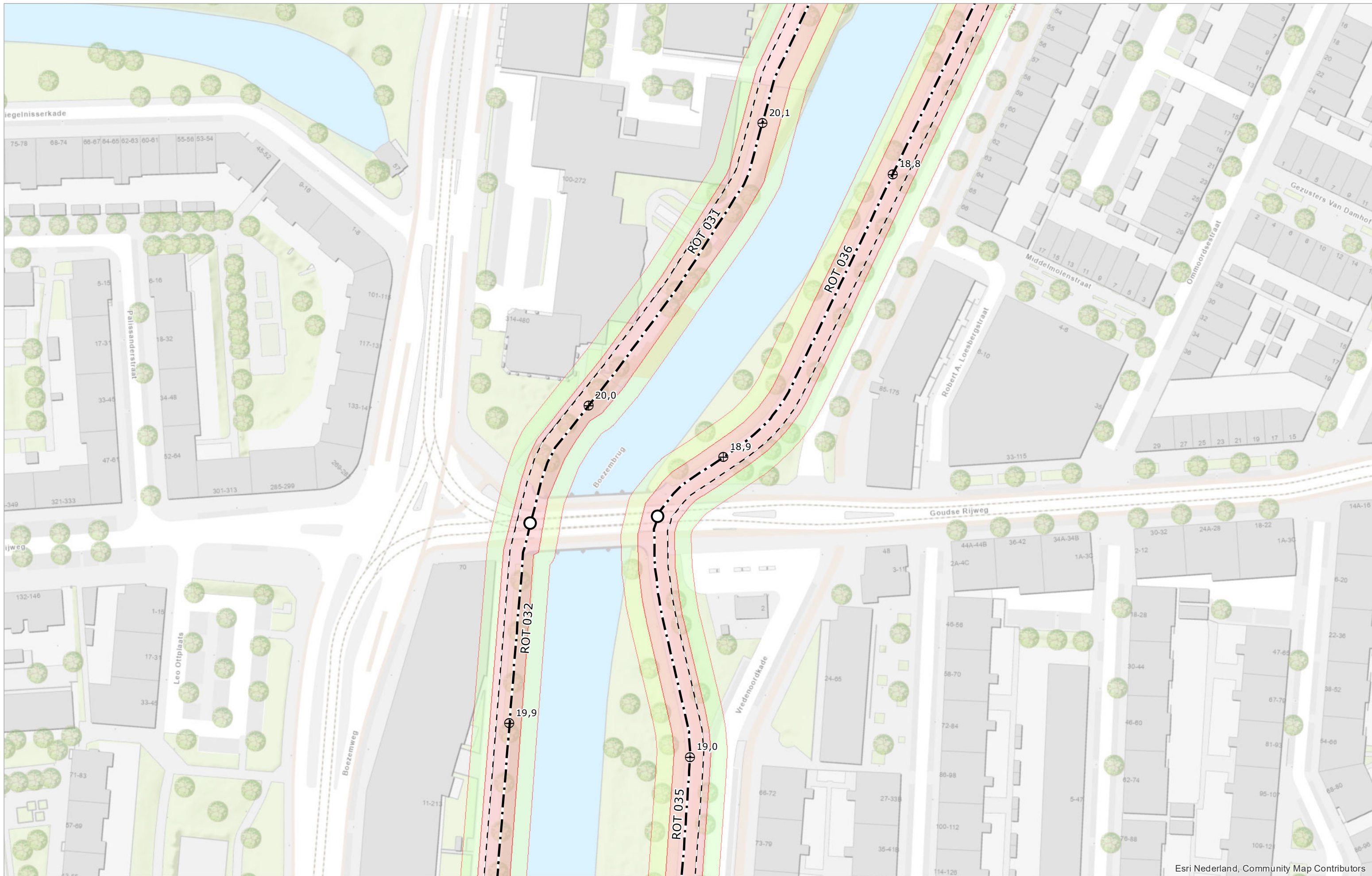
Esri Nederland, Community Map Contributors

	Referentiepunt		Grens bebouwingsvrije zone		Kernzone
	Begin-/einde dijkvak		As waterkering		Beschermszone binnen
	Actualisatie volgt		Waterkerende constructie		Beschermszone buiten

Schaal	1:1.000	Status	ONTWERP
Formaat	A3	Versie	1.0
Datum	01-08-2021	Get.	BK



Legger van de waterkeringen Rottekaden



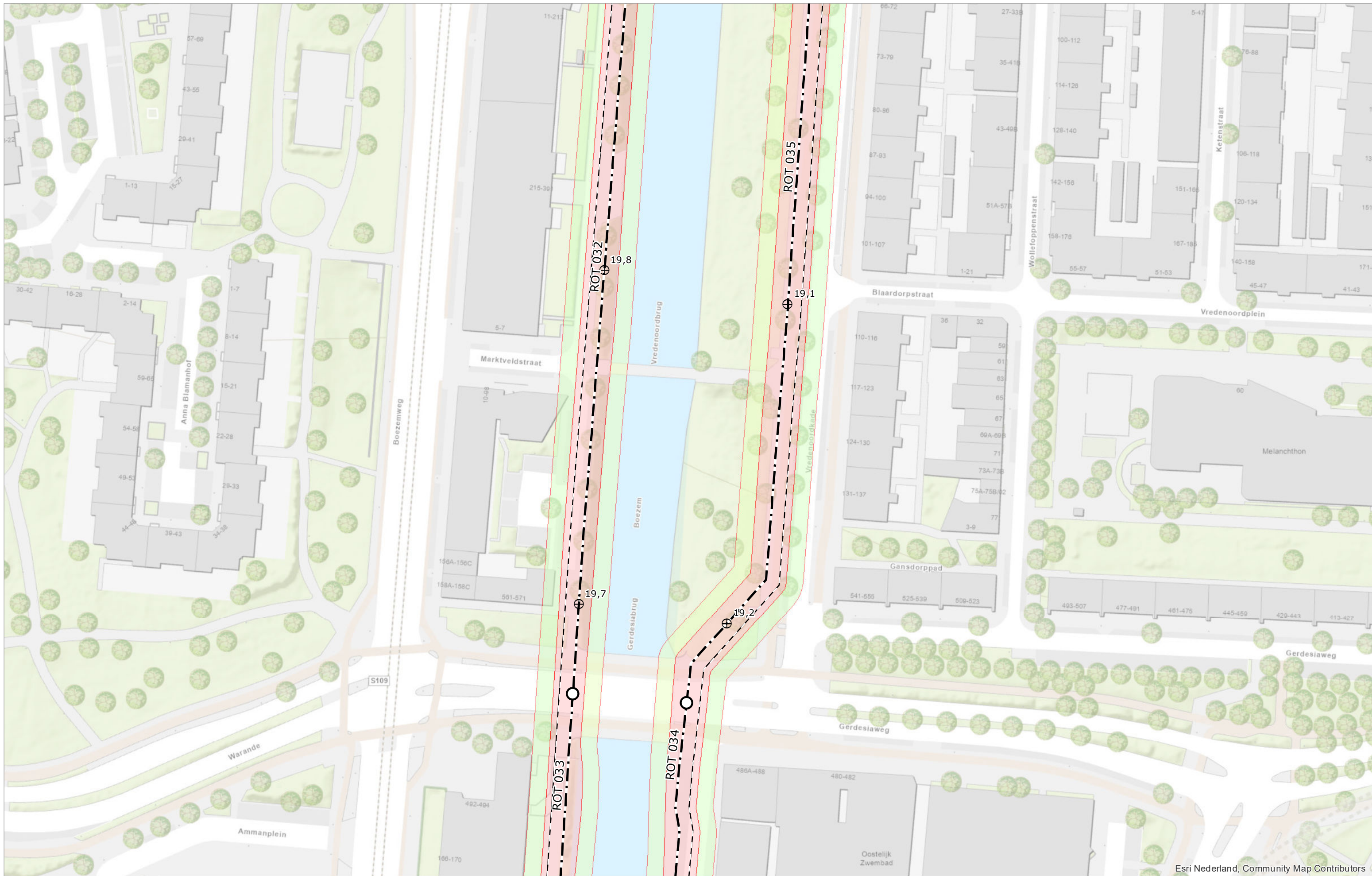
Esri Nederland, Community Map Contributors

⊕	Referentiepunt	- - -	Grens bebouwingsvrije zone	■	Kernzone
○	Begin-/einde dijkvak	- · - · -	As waterkering	■	Beschermingszone binnen
▨	Actualisatie volgt	—	Waterkerende constructie	■	Beschermingszone buiten










Schaal	1:1.000	Status	ONTWERP
Formaat	A3	Versie	1.0
Datum	01-08-2021	Get.	BK



Legger van de waterkeringen Rottekaden



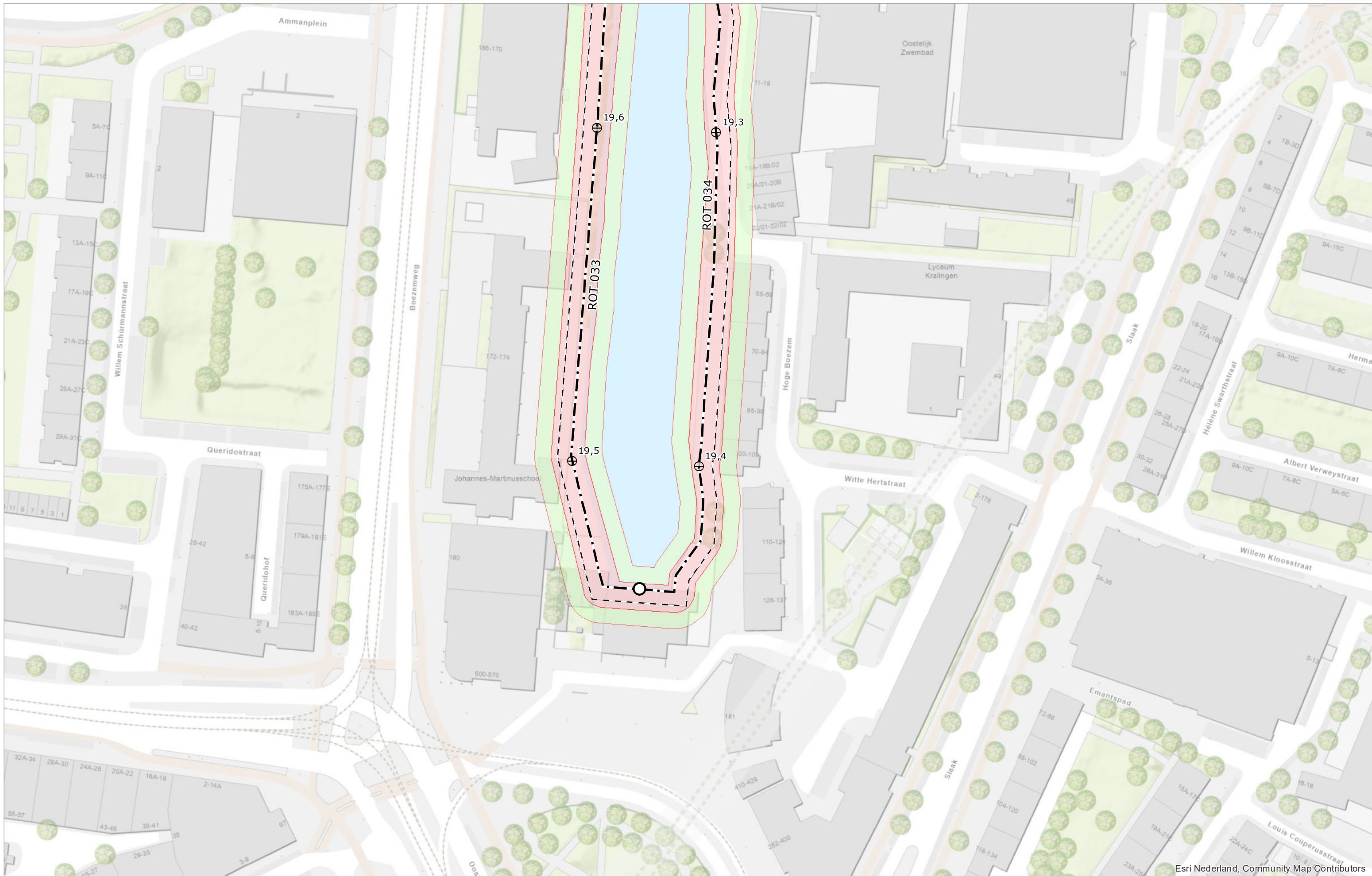
Esri Nederland, Community Map Contributors

	Referentiepunt		Grens bebouwingsvrije zone		Kernzone
	Begin-/einde dijkvak		As waterkering		Bescheringszone binnen
	Actualisatie volgt		Waterkerende constructie		Bescheringszone buiten










Schaal	1:1.000	Status	ONTWERP
Formaat	A3	Versie	1.0
Datum	01-08-2021	Get.	BK



Legger van de waterkeringen Rottekaden



Esri Nederland, Community Map Contributors

	Referentiepunt		Grens bebouwingsvrije zone		Kernzone
	Begin-/einde dijkvak		As waterkering		Beschermingszone binnen
	Actualisatie volgt		Waterkerende constructie		Beschermingszone buiten

Schaal	1:1.000	Status	ONTWERP
Formaat	A3	Versie	1.0
Datum	01-08-2021	Get.	BK



Legger van de waterkeringen Rottekaden