

# Legger van de waterkeringen

## Katern: Peilscheidingen A



# Legger van de waterkeringen, katern Peilscheidingen A

## Inleiding

Het leggerkatern Peilscheidingen categorie A maakt deel uit van de legger van de waterstaatswerken van het Hoogheemraadschap van Schieland en de Krimpenerwaard, leggeronderdeel peilscheidingen. De waterkeringen in dit katern zijn door het waterschap aangewezen 'overige waterkeringen'.

In deze legger zijn de volgende onderwerpen vastgelegd:

- De ligging van de waterkering
- De minimale afmetingen van deze keringen
- Welke partij verplicht is tot welk onderhoud
- Waar de verboden en geboden van de Keur van toepassing zijn

Dit leggerkatern is als volgt opgebouwd:

- Vaststellingsblad
- Leggertekst
- Leggerstaat van de waterkering
- Leggerstaat van de kunstwerken
- Minimale dwarsprofielen
- Overzichtskaart beheergebied HHSK
- Bladindeling
- Detailkaarten

## Juridische grondslag

Deze legger is opgesteld op grond van de Waterwet en de Waterschapswet.

### Waterwet

De Waterwet stelt verplicht de vaststelling van een legger waarin ligging, vorm, afmeting en constructie beschreven staan.

#### *Artikel 5.1*

*De beheerder draagt zorg voor de vaststelling van een legger, waarin is omschreven waaraan waterstaatswerken naar ligging, vorm, afmeting en constructie moeten voldoen. Van de legger maakt deel uit een overzichtskaart, waarop de ligging van waterstaatswerken en daaraan grenzende beschermingszones staat aangegeven.*

### Waterschapswet

In aanvulling op de Waterwet verplicht de Waterschapswet het opstellen van een legger waarin onderhoudsplichtigen of onderhoudsverplichtingen worden aangewezen.

#### *Artikel 78*

*Het algemeen bestuur maakt de verordeningen die het nodig oordeelt voor de behartiging van de taken die het waterschap zijn opgedragen. Tevens stelt het algemeen bestuur vast de legger waarin onderhoudsplichtigen of onderhoudsverplichtingen worden aangewezen.*

# Legger van de waterkeringen, katern Peilscheidingen A

## Toelichting

De belangrijkste eigenschappen van de legger, ligging, minimale afmetingen, onderhoud en zonering worden hier kort toegelicht.

## Ligging

Door middel van een lijn op de kaart wordt aangegeven waar de waterkering ligt. Deze lijn komt overeen met de aslijn zoals deze in de minimale profielen wordt aangegeven. De ligging van de waterkering is gebaseerd op onder andere hoogtemetingen.

## Minimale afmetingen

De minimale afmetingen worden vastgelegd in de leggerprofielen. In de leggerstaten staat aangegeven welk profiel waar van toepassing is en wat de bijbehorende minimale hoogte is. De minimale afmetingen bestaan uit een dijktafelhoogte, een buitentalud aan de waterzijde van de waterkering en een binnentalud aan de niet waterzijde van de waterkering. Vaststelling van het minimaal profiel dient ter bescherming van de kade. Het minimaal profiel is in principe een stabiel kadeprofiel. Het minimale profiel kan door een constructie (deels) zijn vervangen. Wanneer dit het geval is, is deze constructie als kunstwerk in de legger opgenomen.

## Onderhoud

Onderhoud aan de waterkering is opgedeeld in twee verschillende typen:

- Gewoon onderhoud
- Buitengewoon onderhoud

Wat het onderhoud inhoudt is vastgelegd in de Keur of in algemene regels. Buitengewoon onderhoud is opgedeeld in het onderhoud van het minimale profiel van de waterkering en eventueel aanwezige overdimensionering. De onderhoudsplichtigen voor gewoon onderhoud en onderhoud van het minimaal profiel worden in de legger geregeld bij algemene bepaling. Onderhoudsplichtigen van de overdimensionering en onderhoudsplichten van de kunstwerken zijn opgenomen in de leggerstaten.

## Zonering

De legger geeft ook aan waar de geboden en verboden uit de keur van toepassing zijn. De legger kent twee zones: de kernzone en de beschermingszone. De kernzone geeft de ligging van het waterstaatswerk aan. De keurartikelen voor het waterstaatswerk zijn hierop van toepassing. De beschermingszone is een aan beide zijde van het waterstaatswerk liggende zone welke de bescherming van het waterstaatswerk behelst. De keurartikelen voor de beschermingszone zijn hierop van toepassing.

## Omgevingswet

Met de inwerkingtreding van de Omgevingswet zal de Keur samen met de Algemene regels vervangen worden door de Waterschapsverordening. Kernzones en Beschermingszones zullen dan als Werkingsgebieden worden aangewezen in de Waterschapsverordening.

## Algemene bepalingen

Het merendeel van de onderwerpen welke in de legger worden vastgelegd verschillen per kadevak en opgenomen in de leggerstaten en detailbladen. Echter enkele bepalingen die in de legger moeten worden vastgelegd, zijn voor alle boezemwaterkeringen gelijk. Deze bepalingen zijn hieronder opgenomen:

1. Gewoon onderhoud van de waterkering, zoals beschreven in de keur of in algemene regels, rust bij de eigenaar van het perceel waar de waterkering ligt. Op de detailkaarten geeft de kernzone aan op welke percelen deze verplichting rust.
2. Het hoogheemraadschap heeft, met uitzondering van de plaatsen waar het minimaal profiel (deels) vervangen is door een kunstwerk, altijd de verplichting tot onderhoud van het minimaal profiel zoals in de legger aangegeven.
3. De begrenzing van de bebouwingsvrije zone valt samen met de grens van de kernzone.
4. Begrenzing van de kernzone aan de buitenzijde is de waterlijn, met een minimale afstand van 2 meter uit de as. Bij breed voorland een maximale afstand van 5 meter uit de as. Dit is tevens op de detailkaarten aangegeven.
5. In de detailkaarten van de legger kunnen uitzonderingen in de zonering zijn weergegeven. De detailkaarten zijn hierin maatgevend.

# Legger van de waterkeringen, katern Peilscheidingen A

## Verklaring leggerstaat van de waterkering

### Code

Codering van het dijkvak. De code bestaat uit een afkorting van vier letters welk aangeeft tot welk stelsel het dijkvak behoort. Het nummer geeft aan welk dijkvak binnen het stelsel wordt bedoelt. De code PLSA staat voor Peilscheiding A.

### Kadevak

Naam van de waterkering zoals deze lokaal bekend staat.

### Ligging (plaatsnaam)

De plaats of plaatsen waarin het dijkvak is gesitueerd.

### Lengte dijkvak (m)

De lengte van het dijkvak ter plaatse van de aslijn van de waterkering in meters.

### Onderhoudsplichtige buitengewoon onderhoud overdimensionering

Partij welke verplicht is tot het buitengewoon onderhoud van de waterkering, niet zijnde het minimaal profiel.

### Dijktafelhoogte (m t.o.v. NAP)

Minimale hoogte van de kruin van de waterkering in meters ten opzicht van NAP.

### Profiel

Correspondeert met één van de drie minimale profielen van de waterkering. De hoogtematen in het profiel zijn afhankelijk van de dijktafelhoogte in kolom zes.

### Begrenzing kernzone binnenzijde (m uit de as)

Beschrijving van de uiterste grens van de kernzone aan de binnenzijde van de waterkering in meters gemeten vanuit de as.

### Beschermingszone binnenzijde (m uit de kernzone)

De breedte van de beschermingszone gemeten uit de grens van de kernzone aan de binnenzijde.

### Opmerkingen

Opmerkingen welke voor de legger van belang zijn en niet in de andere categorieën vallen.

## Verklaring leggerstaat van de kunstwerken

### Code

Code waaronder het kunstwerk is opgenomen in het beheerregister van het Hoogheemraadschap van Schieland en de Krimpenerwaard.

### Object

Naam waaronder het kunstwerk bekend staat.

### Type object

Hier wordt het soort kunstwerk aangegeven.

### Ligging (plaatsnaam)

Plaats waarin het kunstwerk zich bevindt.

### Ligging dijkvak

Dijkvak waar het kunstwerk onderdeel van uit maakt

### Onderhoudsplichtige

Partij welke verplicht is tot het in goede waterkerende staat houden van het kunstwerk.

### Bladnummer

Nummer van de detailkaart waarop de ligging van het kunstwerk is aangegeven.

### Opmerkingen

Opmerkingen welke voor de legger van belang zijn en niet in de andere categorieën vallen.

## Legger van de waterkeringen, katern Peilscheidingen A

### Leggerstaat van de waterkering

Code	Kadevak	Ligging (plaatsnaam)	Lengte dijkvak (m)	Onderhoudsplichtige Buitengewoon onderhoud overdimensionering	Dijktafel-hoogte (m tov NAP)	Profiel	Begrenzing kernzone binnenzijde (m uit de as)	Beschermingszone binnenzijde (m uit de kernzone)	Opmerkingen
PLSA001	Overschie	Rotterdam	699		-2,50	A	4	0	
PLSA002	Hoge limiet I	Rotterdam	144	Gemeente Rotterdam	-4,15	B	5	2,5	
PLSA003	Hoge limiet II	Rotterdam	563	Gemeente Rotterdam	-4,15	B	5	0	
PLSA004	Hoge limiet III	Rotterdam	518		-4,15	B	7	5	
PLSA005	Bosdreef I	Rotterdam	72		-1,05	A	4	0	
PLSA006	Bosdreef II	Rotterdam	189		-3,55	A	4	0	
PLSA007	Ringvaartweg I	Rotterdam	673	Gemeente Rotterdam	-3,40	A	4	0	
PLSA008	Ringvaartweg II	Rotterdam	993	Gemeente Rotterdam	-3,60	A	4	0	
PLSA009	Bermweg I	Capelle a/d IJssel	378	Gemeente Capelle a/d IJssel	-3,80	A	4	0	
PLSA010	Bermweg II	Capelle a/d IJssel	165	Gemeente Capelle a/d IJssel	-4,05	A	4	0	
PLSA011	Bermweg III	Capelle a/d IJssel	669	Gemeente Capelle a/d IJssel	-4,35	A	4	0	
PLSA012	Bermweg IV	Capelle a/d IJssel	957	Gemeente Capelle a/d IJssel	-4,40	A	4	0	
PLSA013	Bermweg V	Nieuwerkerk ad IJssel	1708	Gemeente Zuidplas	-4,20	A	4	0	
PLSA014	President Wilsonpad I	Rotterdam	59		-3,50	A	16	5	
PLSA015	President Wilsonpad II	Rotterdam	86		-2,90	A	16	5	
PLSA016	President Wilsonweg I	Rotterdam	589	Gemeente Rotterdam	-4,10	A	10	5	
PLSA017	President Wilsonweg II	Rotterdam	232		-4,10	A	4	5	
PLSA018	Wollefoppenweg I	Rotterdam	128	Gemeente Rotterdam	-4,10	A	10	5	
PLSA019	Wollefoppenweg II	Zevenhuizen	520	Gemeente Zuidplas	-4,10	A	4	0	
PLSA020	Vlietkade I	Zevenhuizen	386	Recreatieschap Rottemeren	-3,05	A	4	0	
PLSA021	Vlietkade II	Zevenhuizen	255	Recreatieschap Rottemeren	-3,05	A	4	0	
PLSA022	Vlietkade III	Zevenhuizen	151	Recreatieschap Rottemeren	-3,05	A	13	0	
PLSA023	Nessepolder	Zevenhuizen	810		-3,05	Zie kolom opmerkingen	4	0	Kruinbreedte: 1,5m Buitentalud: 1:1,5 Binnentalud: 1:3
PLSA024	Wollefoppenweg III	Zevenhuizen	1594	Gemeente Zuidplas	-4,95	A	4	0	
PLSA025	Wollefoppenweg IV	Rotterdam	504	Gemeente Rotterdam	-4,95	A	4	0	
PLSA026	Wollefoppenweg V	Rotterdam	607	Gemeente Rotterdam	-4,95	A	4	0	
PLSA027	Wollefoppenweg VII	Rotterdam	26	Gemeente Rotterdam	-2,75	A	14	5	
PLSA028	Wollefoppenweg VI	Rotterdam	91	Gemeente Rotterdam	-2,75	A	16	5	
PLSA029	Bostelweg	Rotterdam	319		-2,30	B	19	5	
PLSA030	Teensloot Rottekade	Zevenhuizen	453	Recreatieschap Rottemeren	-5,20	A	4	2,5	
PLSA031	Verlegde Huismanskade I	Zevenhuizen	293	Recreatieschap Rottemeren	-4,95	A	4	0	
PLSA032	Verlegde Huismanskade II	Zevenhuizen	361	Recreatieschap Rottemeren	-4,95	A	4	0	
PLSA033	Verlegde Huismanskade III	Zevenhuizen	403		-4,95	A	4	0	
PLSA034	Verlegde Huismanskade IV	Zevenhuizen	1263	Recreatieschap Rottemeren	-4,95	A	4	0	Ruiterpad op de kruin
PLSA035	Verlegde Huismanskade V	Rotterdam	1093	Gemeente Rotterdam	-4,95	A	4	0	
PLSA036	Verlegde Huismanskade VI	Rotterdam	739	Gemeente Rotterdam	-4,95	A	4	0	
PLSA037	Moerkapelse Zijde I	Moerkapelle	421	Gemeente Zuidplas	-2,35	A	6	2,5	
PLSA038	Moerkapelse Zijde II	Moerkapelle	382	Gemeente Zuidplas	-2,35	A	6	2,5	

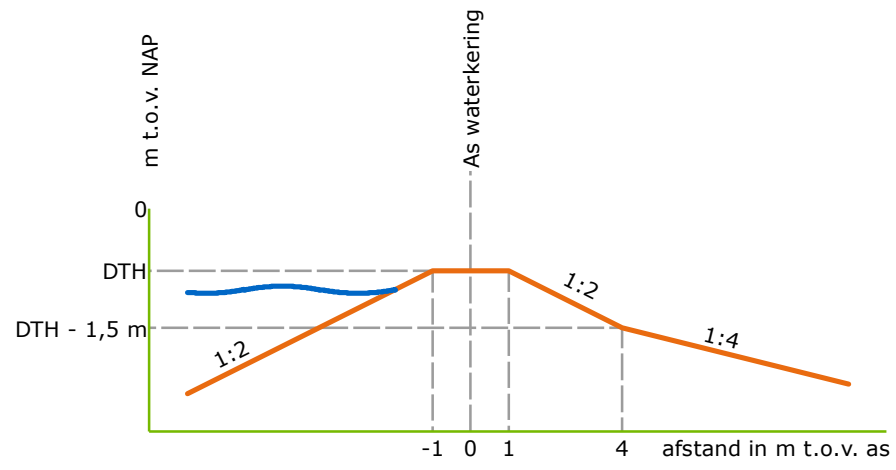
## Legger van de waterkeringen, katern Peilscheidingen A

PLSA039	Kerkstraat	Moerkapelle	149	Gemeente Zuidplas	-1,90	A	4	0	
PLSA040	Stolwijkse boezemkade I	Gouderak	1163		-1,80	A	4	0	
PLSA041	Stolwijkse boezemkade II	Gouderak	671		-1,80	A	4	0	
PLSA042	Stolwijkervlietkade I	Berkenwoude	673		-1,80	A	4	0	
PLSA043	Stolwijkervlietkade II	Berkenwoude	685		-1,80	A	4	0	
PLSA044	Graafkade I	Berkenwoude	1342		-1,80	A	4	0	
PLSA045	Graafkade II	Berkenwoude	157		-1,80	A	4	0	
PLSA046	Graafkade III	Berkenwoude	386		-1,80	A	4	0	
PLSA047	Graafkade IV	Berkenwoude	503		-1,80	A	4	0	
PLSA048	Groene kade	Berkenwoude	416		-1,80	A	4	0	
PLSA049	Ouderkerkse LDS I	Berkenwoude	745		-1,80	A	4	0	
PLSA050	Ouderkerkse LDS II	Berkenwoude	328		-1,80	A	4	0	
PLSA051	Oude weteringkade	Ouderkerk ad IJssel	1214		-1,80	A	4	0	
PLSA052	Berkenwoudsche Hoge Boezemkade	Ouderkerk ad IJssel	755		-1,80	A	4	0	
PLSA053	Nesse Tiendweg	Ouderkerk ad IJssel	294		-1,80	A	4	0	
PLSA054	Bergambachtse Boezemkade	Haastrecht	1518		-1,49	A	4	0	
PLSA055	Rivium I	Capelle a/d IJssel	667		3,60	A	24	10	
PLSA056	Rivium II	Capelle a/d IJssel	450		3,60	A	12	0	

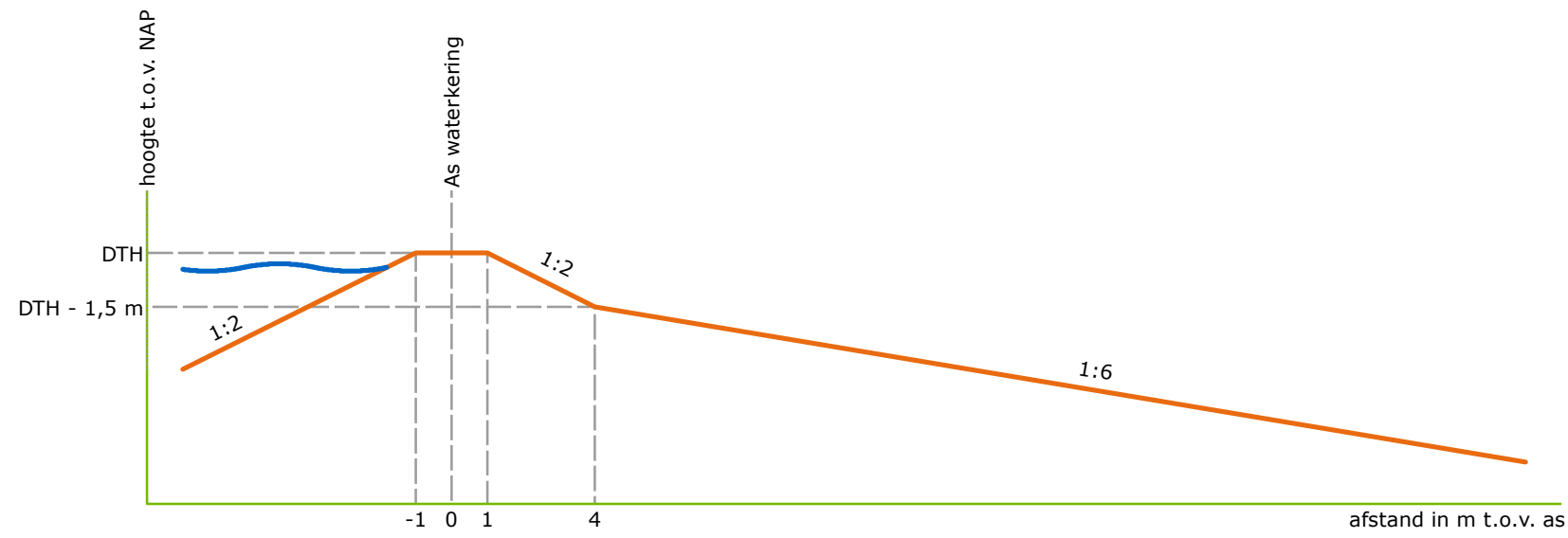
### Leggerstaat van de kunstwerken

Code	Object	Type object	Ligging (plaatsnaam)	Ligging dijkvak	Onderhoudsplichtige	Blad-nummer	Opmerkingen
KVD-583	Voormalige uitwateringssluis	Vaste dam	Moerkapelle	PLSA 038	HHSK	59	Buiten gebruik


A



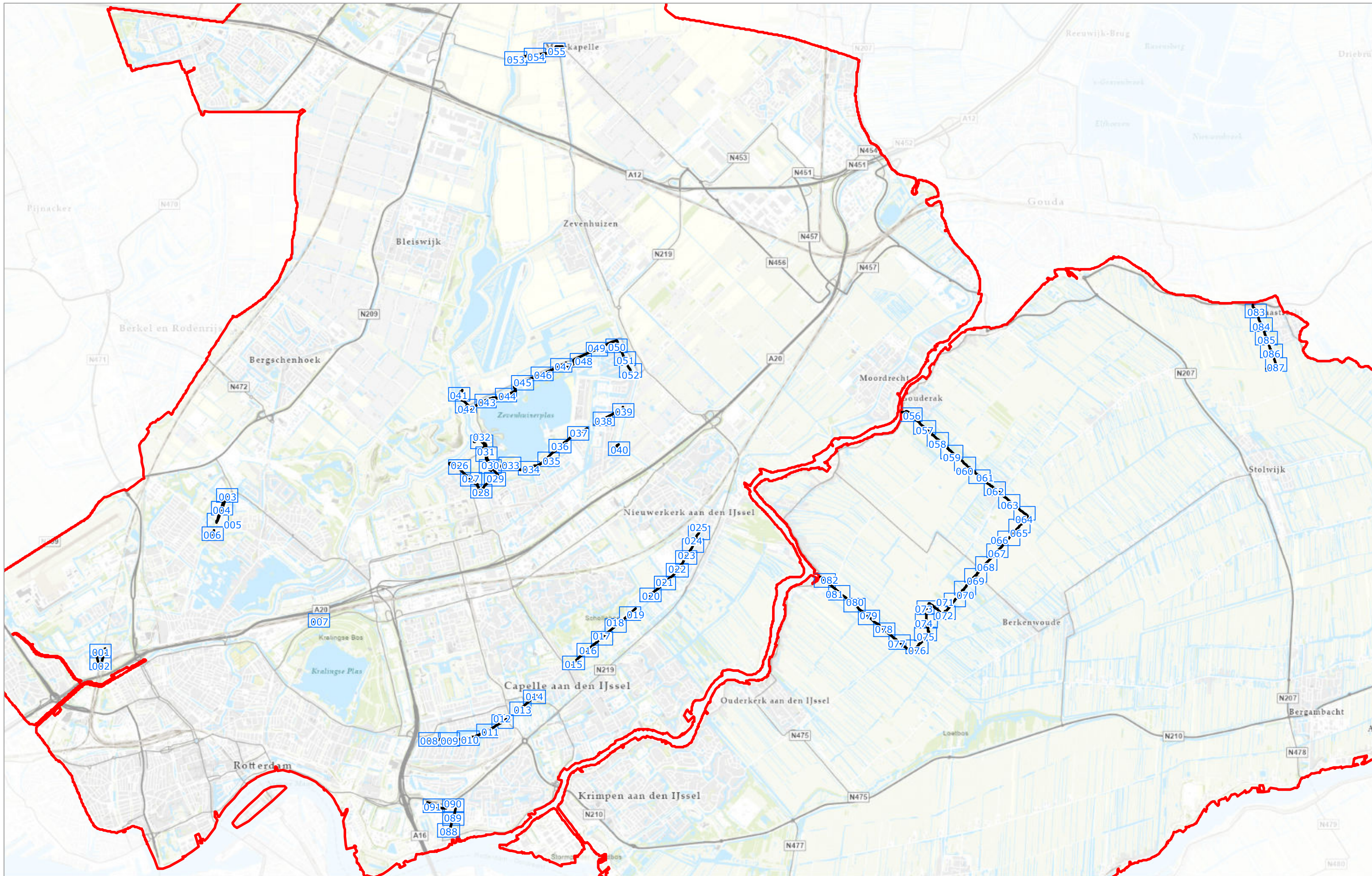
B

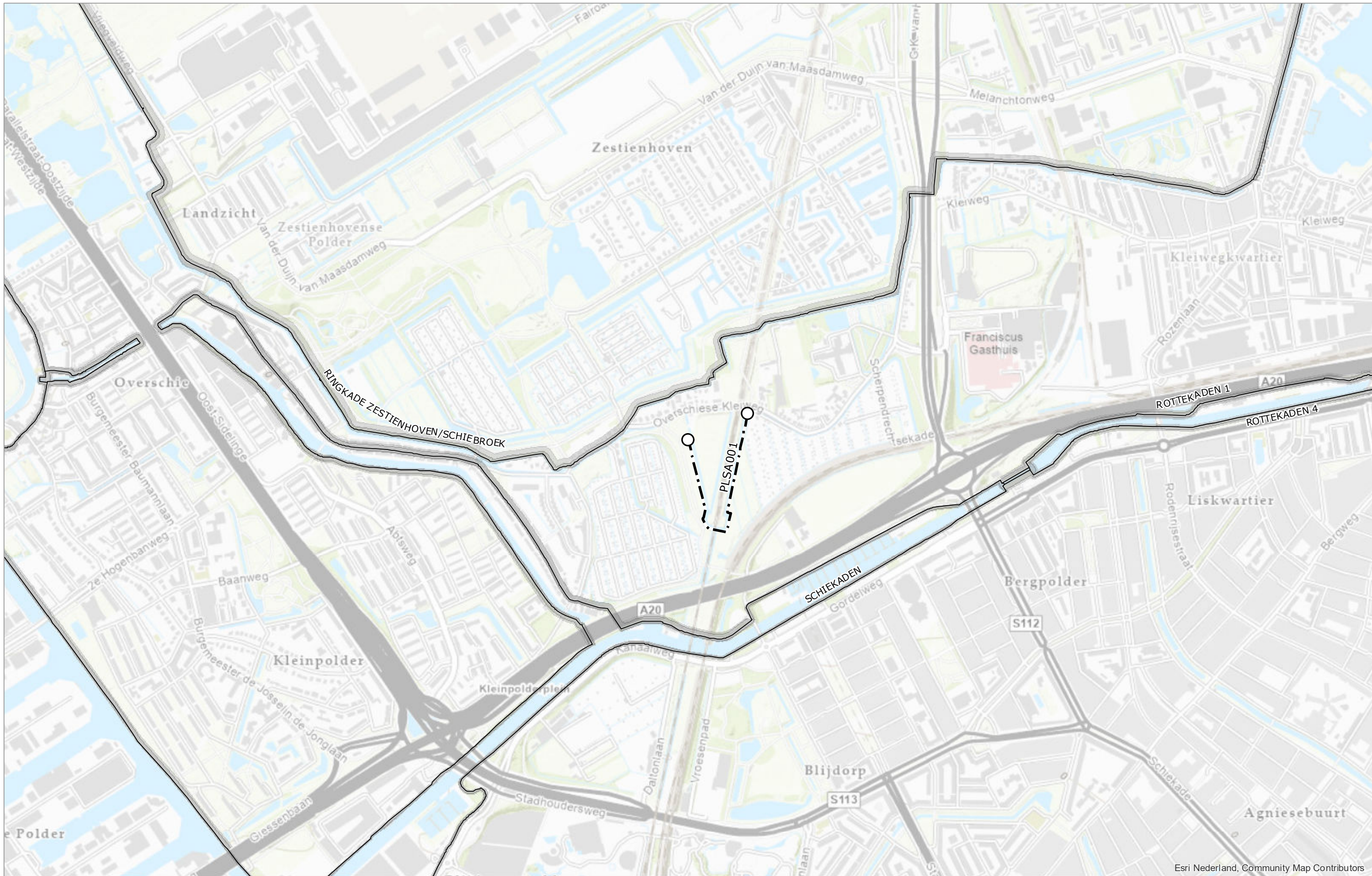


C



Schaal	1:200	Status	Ontwerp	Legger van de waterkering Profielen
Formaat	A3	Versie	1.0	
Datum	15-03-2021	Get.	BK	

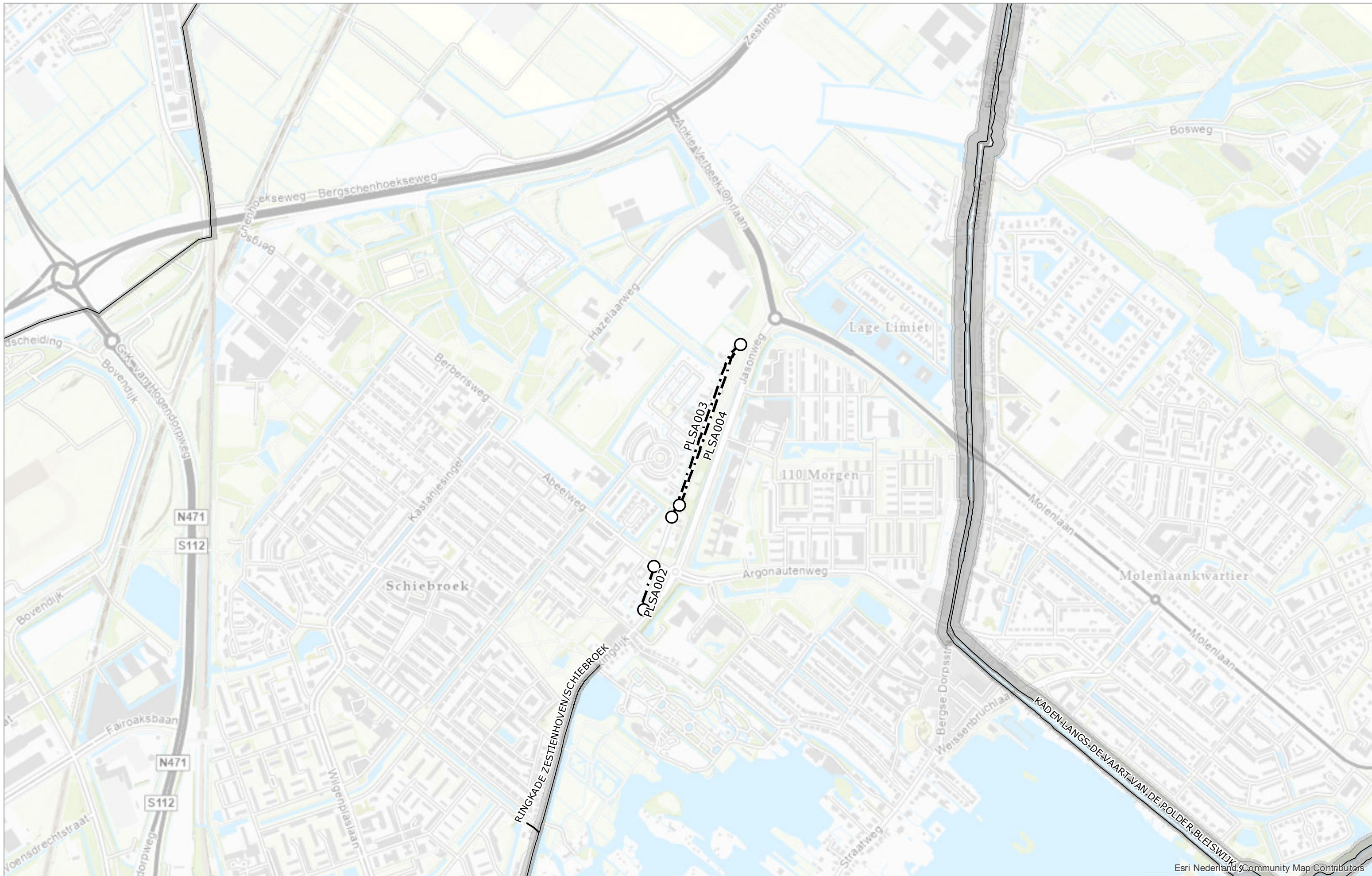




Esri Nederland, Community Map Contributors

Schaal	1:10.000	Status	ONTWERP
Formaat	A3	Versie	1.0
Datum	01-08-2021	Get.	BK

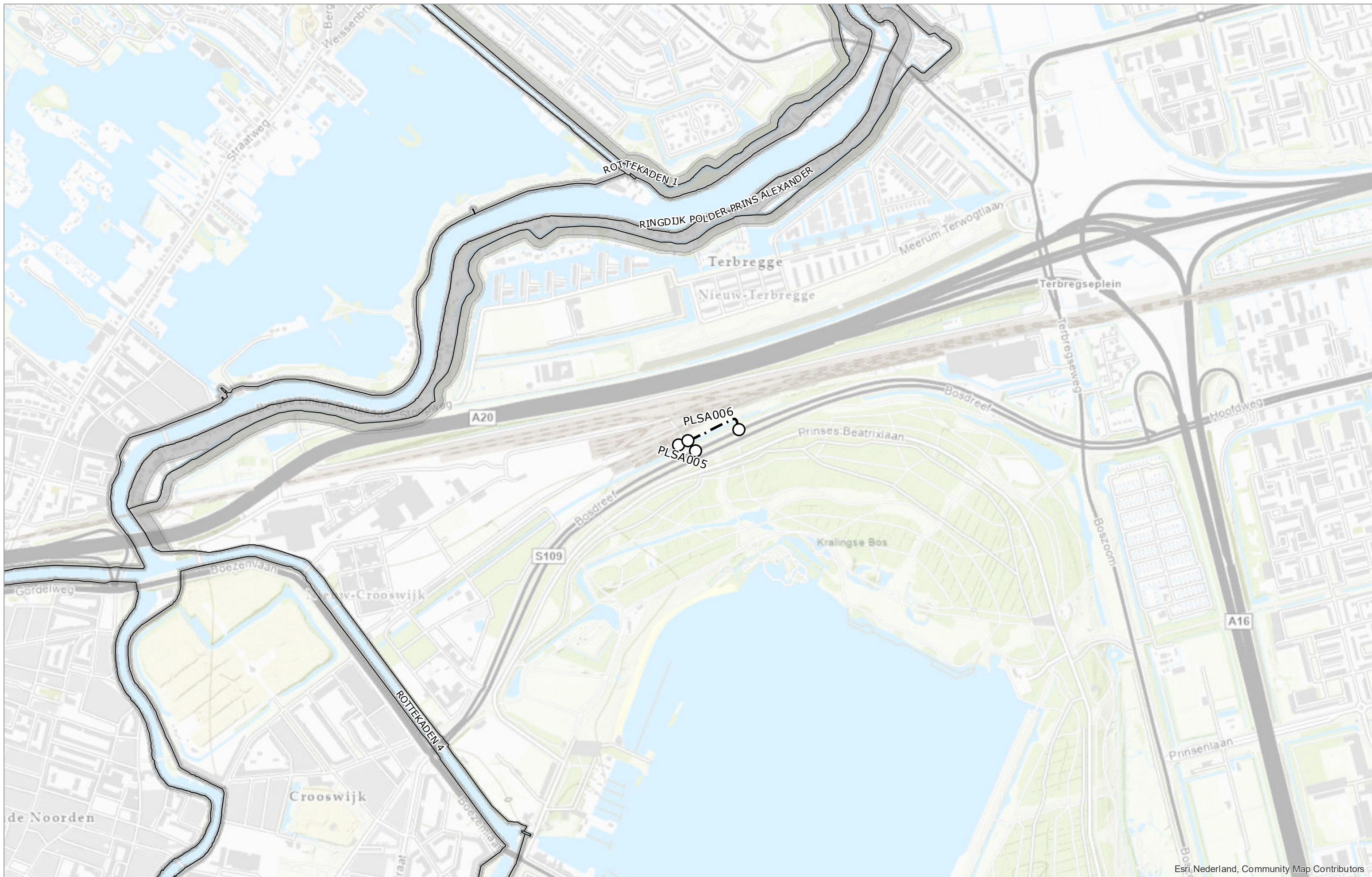
## Overzicht dijkvakken Peilscheidingen categorie A



Esri Nederland, Community Map Contributors

Schaal	1:10.000	Status	ONTWERP
Formaat	A3	Versie	1.0
Datum	01-08-2021	Get.	BK

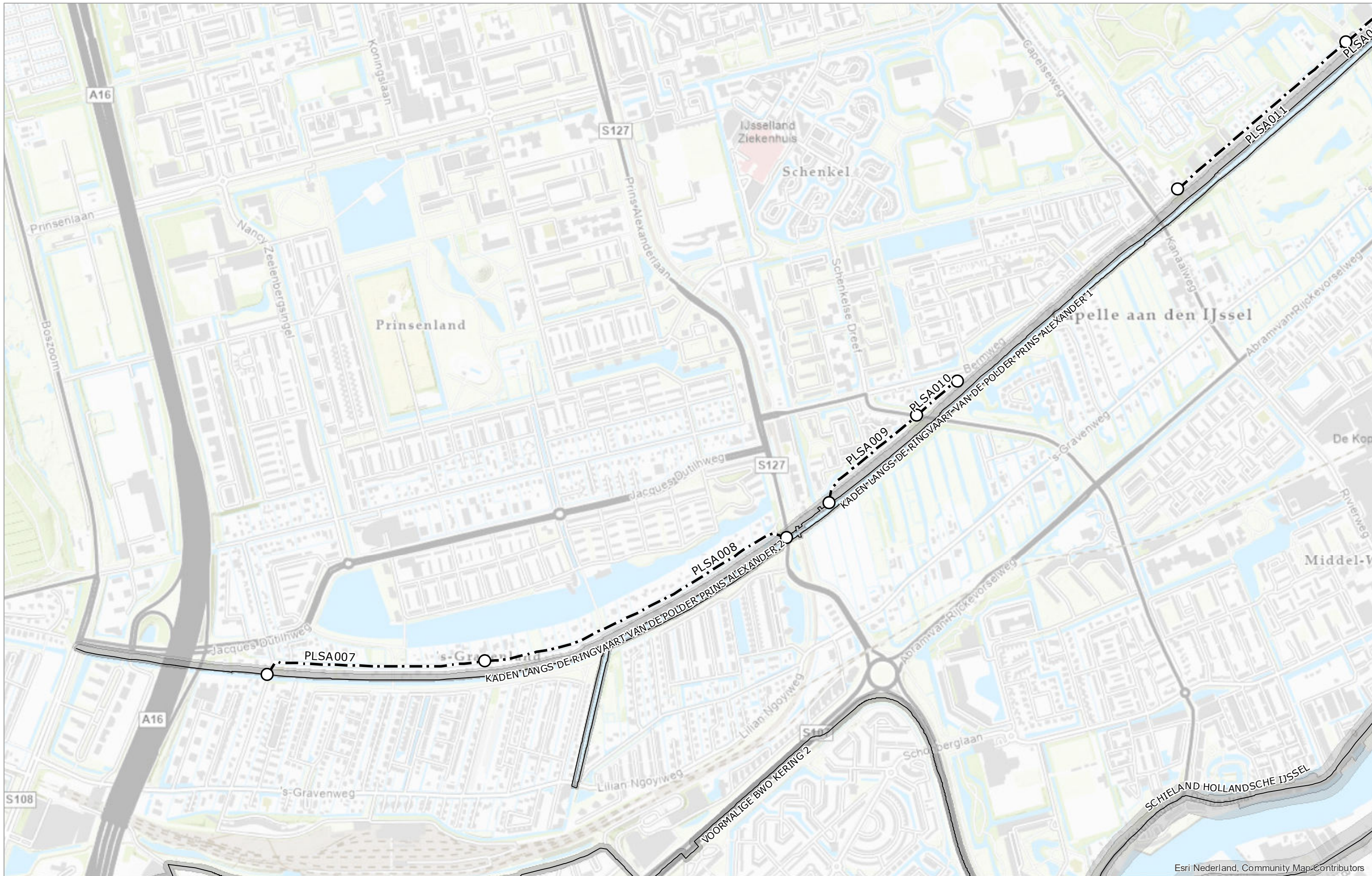
## Overzicht dijkvakken Peilscheidingen categorie A



Esri, Nederland, Community Map Contributors

Schaal	1:10.000	Status	ONTWERP
Formaat	A3	Versie	1.0
Datum	01-08-2021	Get.	BK

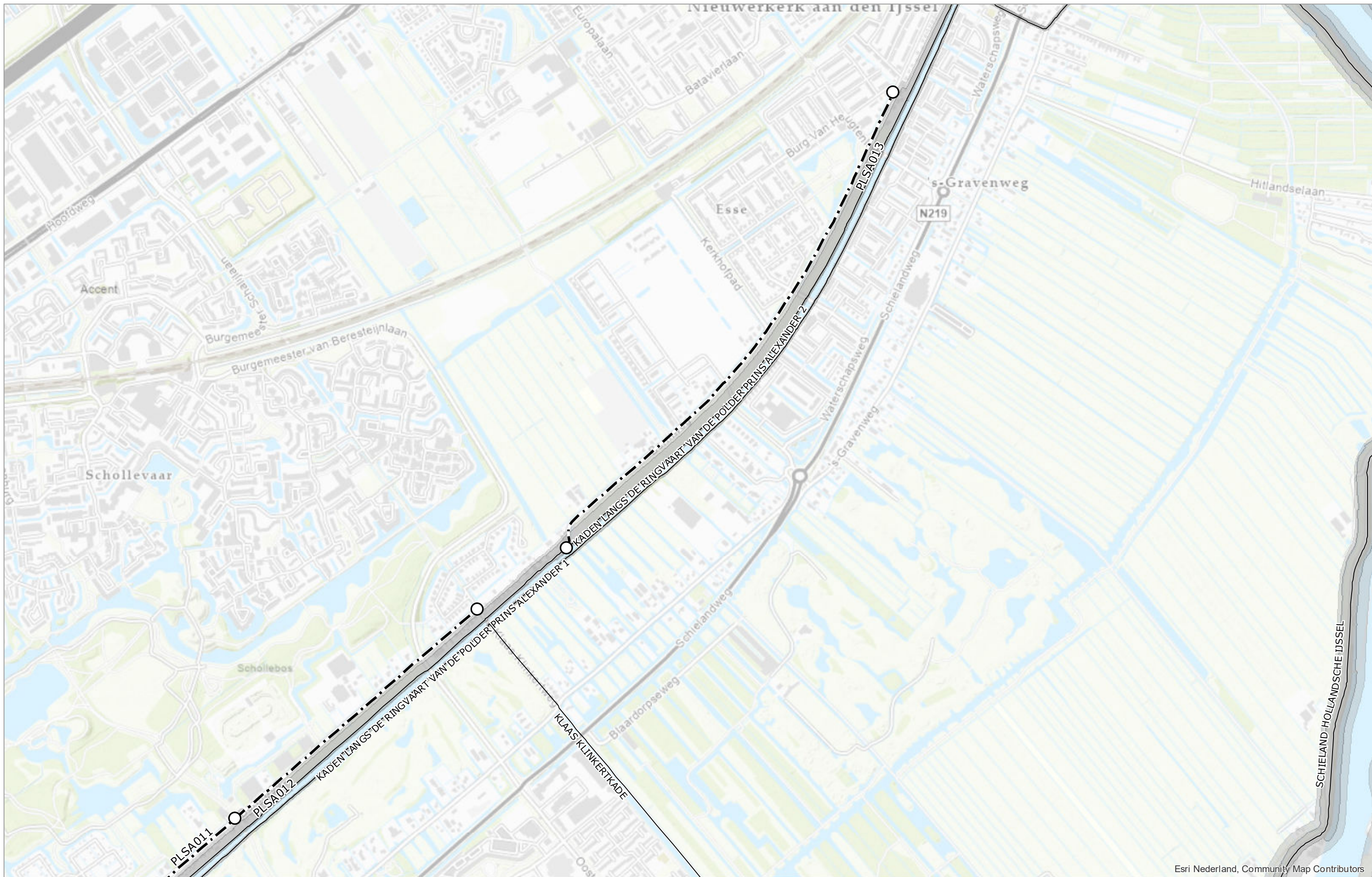
## Overzicht dijkvakken Peilscheidingen categorie A



Esri Nederland, Community Map-Contributors

Schaal	1:10.000	Status	ONTWERP
Formaat	A3	Versie	1.0
Datum	01-08-2021	Get.	BK

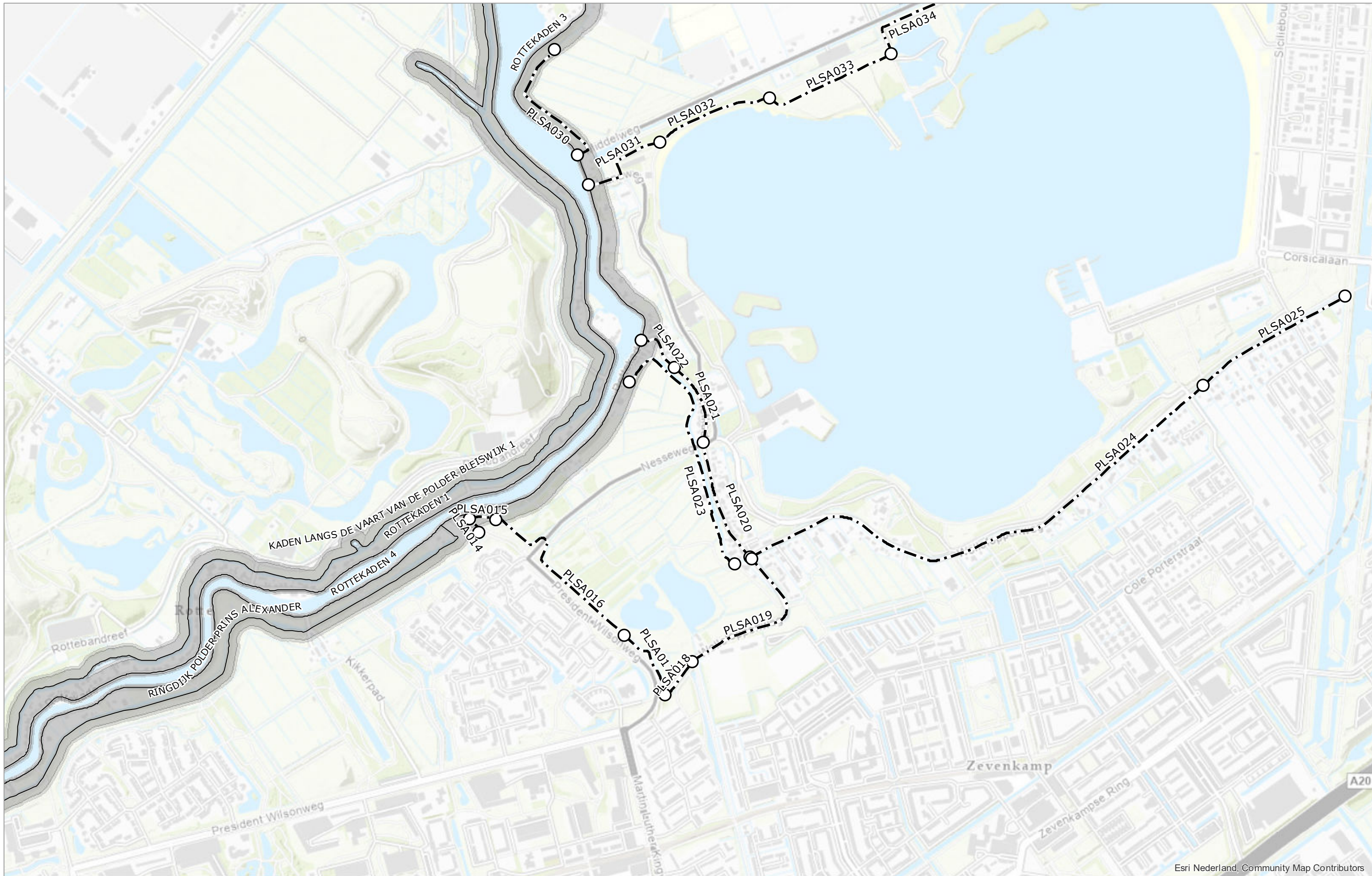
## Overzicht dijkvakken Peilscheidingen categorie A



Esri Nederland, Community Map Contributors

Schaal	1:10.000	Status	ONTWERP
Formaat	A3	Versie	1.0
Datum	01-08-2021	Get.	BK

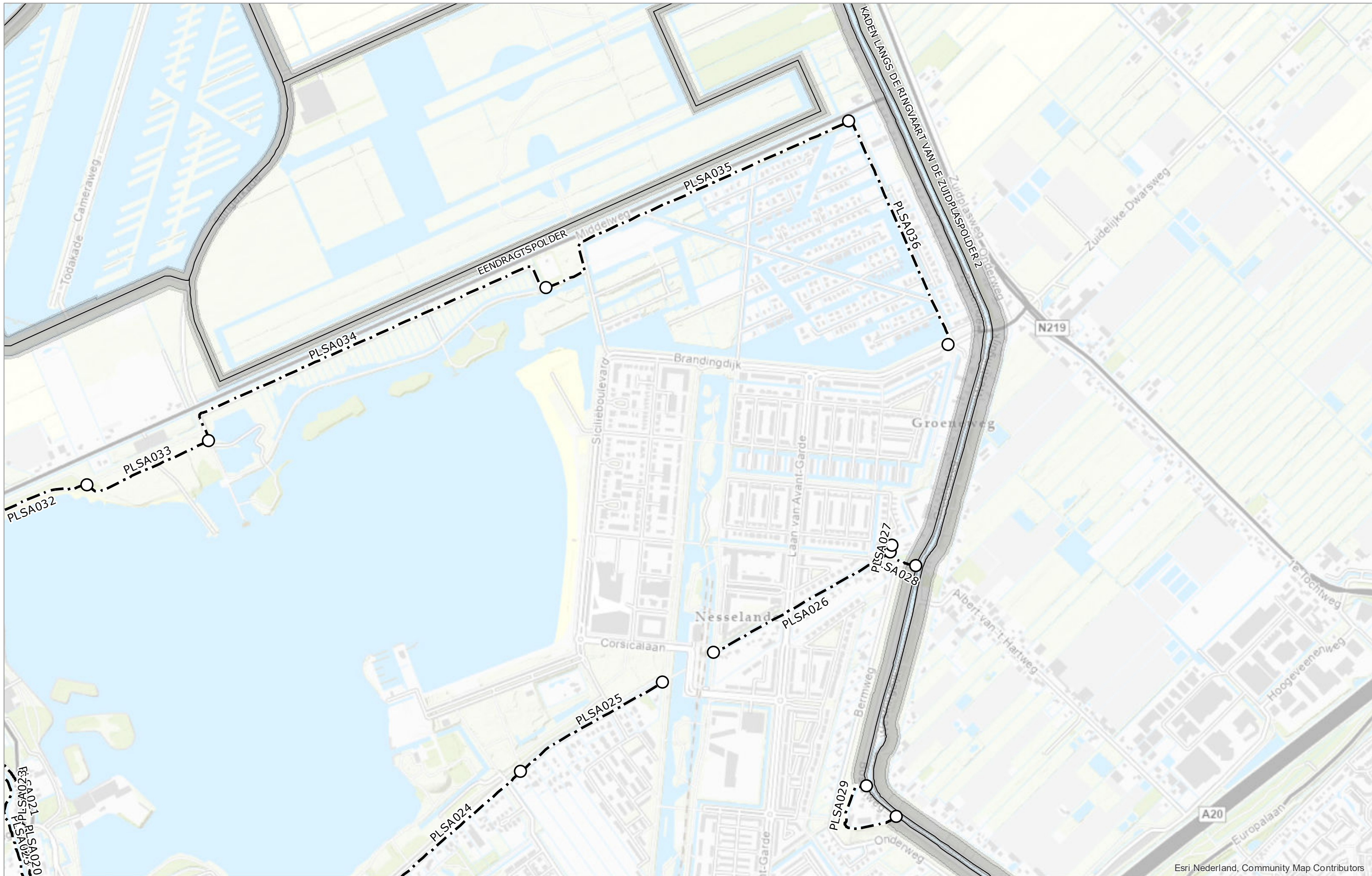
## Overzicht dijkvakken Peilscheidingen categorie A



Esri Nederland, Community Map Contributors

Schaal	1:10.000	Status	ONTWERP
Formaat	A3	Versie	1.0
Datum	01-08-2021	Get.	BK

## Overzicht dijkvakken Peilscheidingen categorie A



Esri Nederland, Community Map Contributors

Schaal	1:10.000	Status	ONTWERP
Formaat	A3	Versie	1.0
Datum	01-08-2021	Get.	BK

## Overzicht dijkvakken Peilscheidingen categorie A



Esri Nederland, Community Map Contributors

Schaal	1:10.000	Status	ONTWERP
Formaat	A3	Versie	1.0
Datum	01-08-2021	Get.	BK

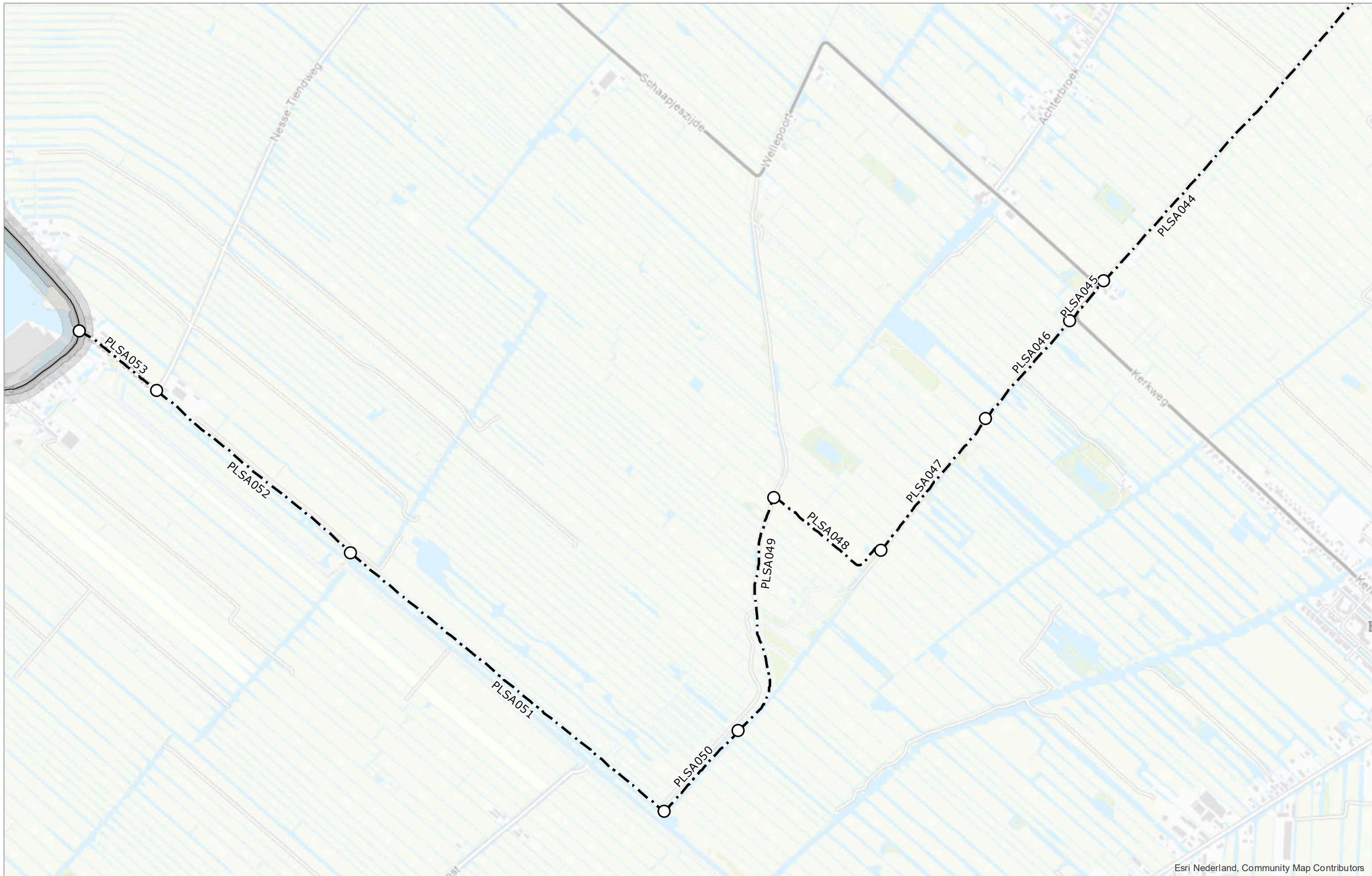
## Overzicht dijkvakken Peilscheidingen categorie A



Esri Nederland, Community Map Contributors

Schaal	1:10.000	Status	ONTWERP
Formaat	A3	Versie	1.0
Datum	01-08-2021	Get.	BK

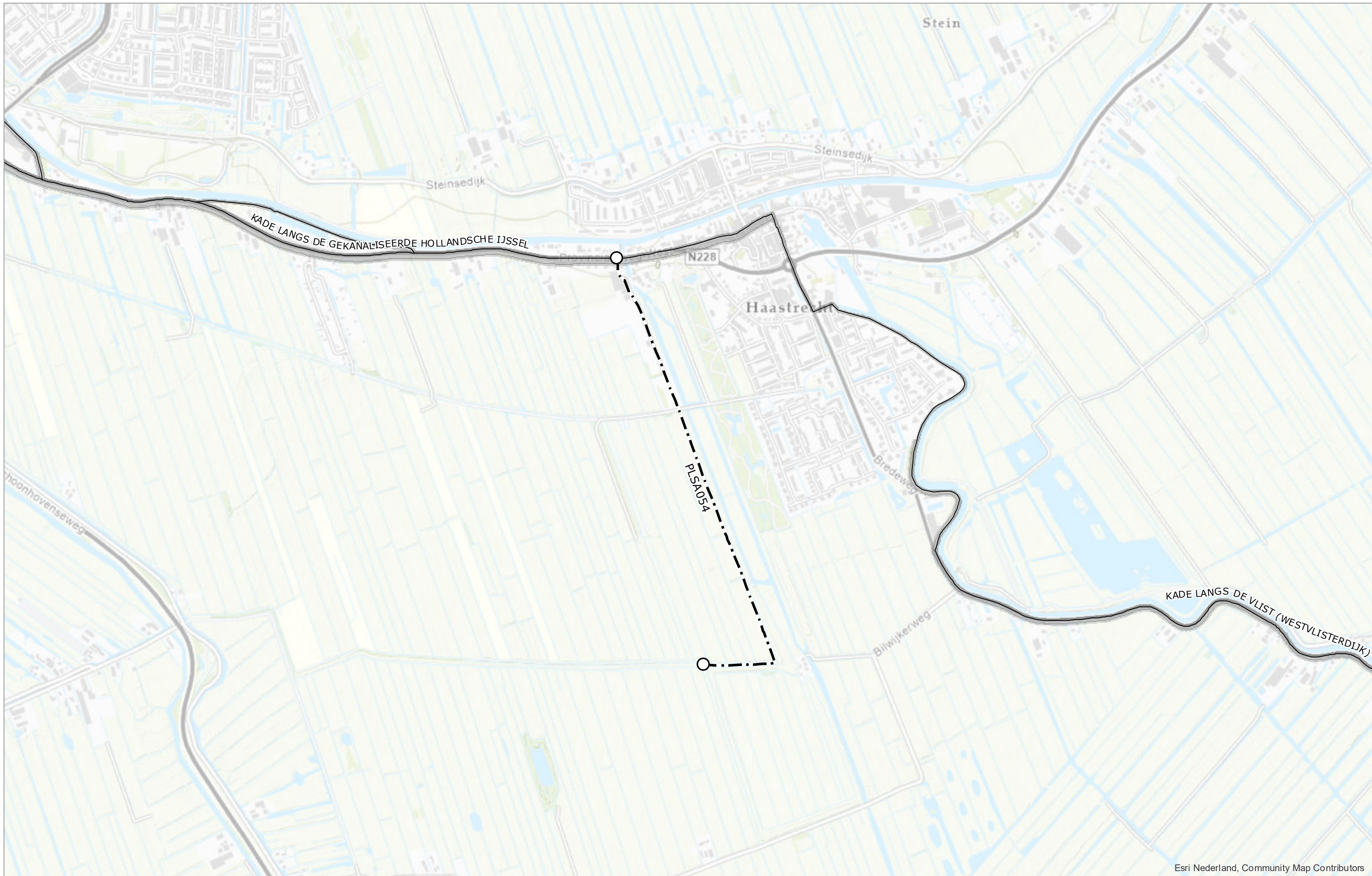
## Overzicht dijkvakken Peilscheidingen categorie A



Esri Nederland, Community Map Contributors

Schaal	1:10.000	Status	ONTWERP
Formaat	A3	Versie	1.0
Datum	01-08-2021	Get.	BK

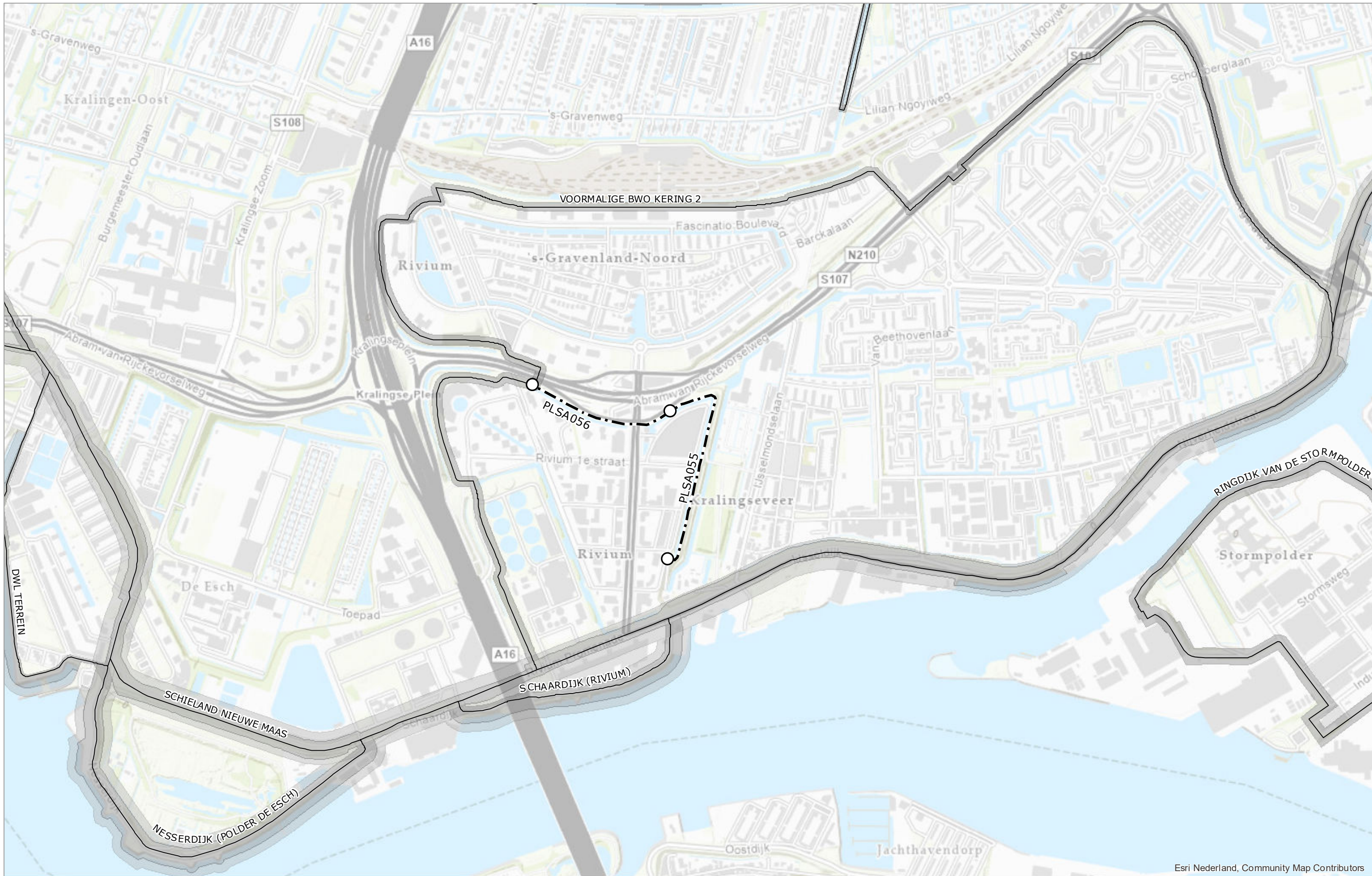
## Overzicht dijkvakken Peilscheidingen categorie A



Esri Nederland, Community Map Contributors

Schaal	1:10.000	Status	ONTWERP
Formaat	A3	Versie	1.0
Datum	01-08-2021	Get.	BK

## Overzicht dijkvakken Peilseparaties categorie A

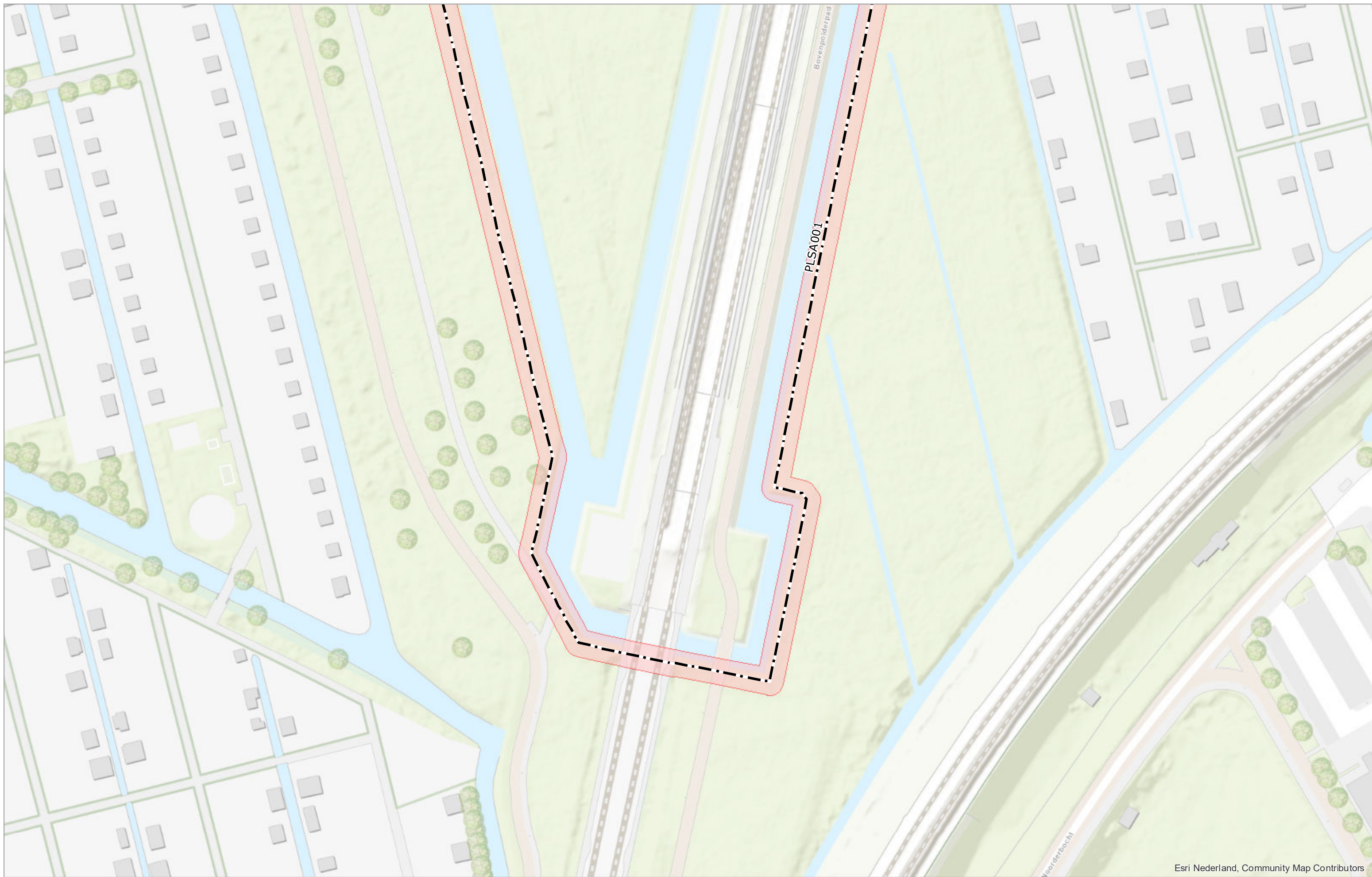


Esri Nederland, Community Map Contributors

Schaal	1:10.000	Status	ONTWERP
Formaat	A3	Versie	1.0
Datum	01-08-2021	Get.	BK

## Overzicht dijkvakken Peilscheidingen categorie A

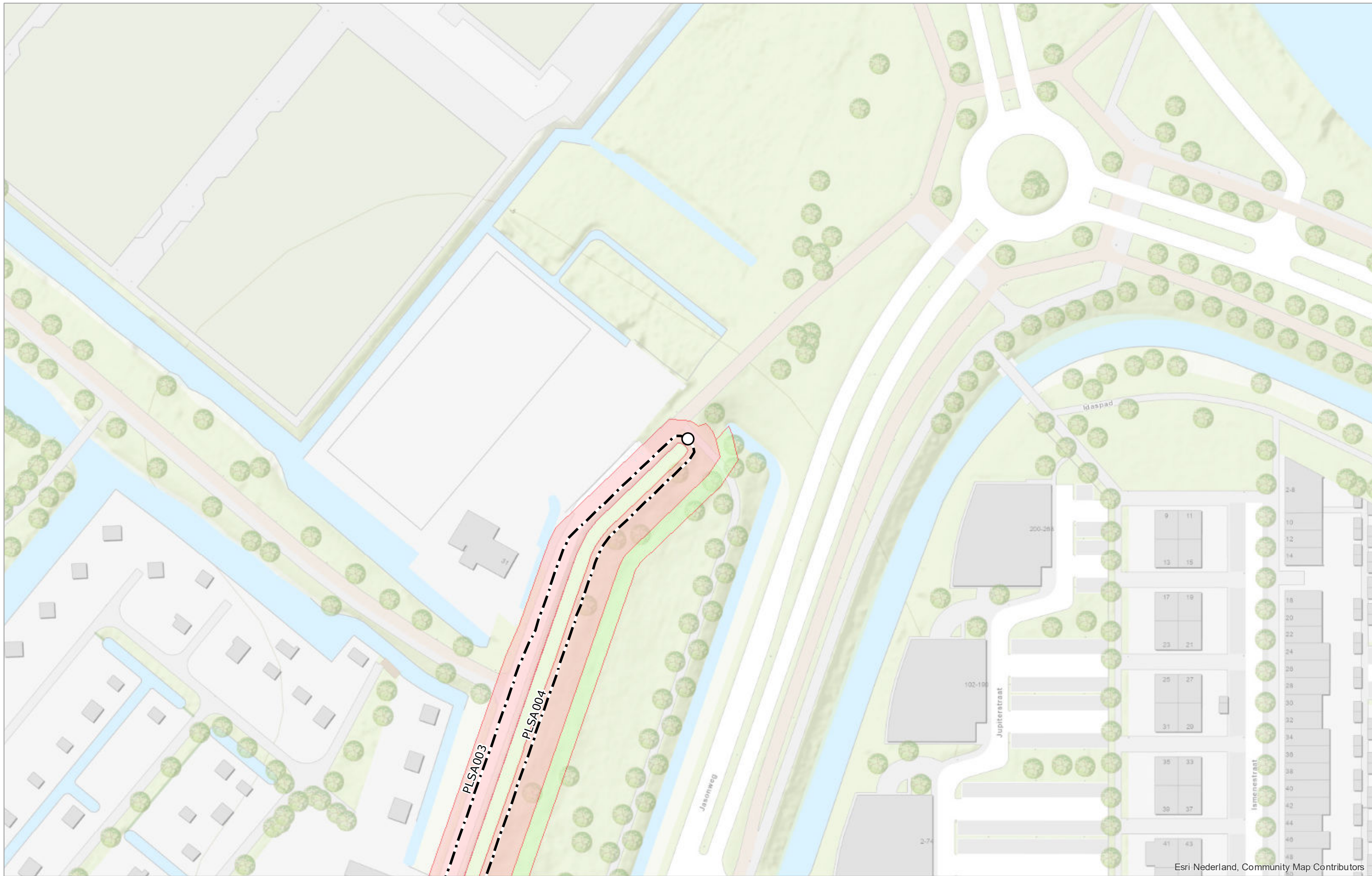




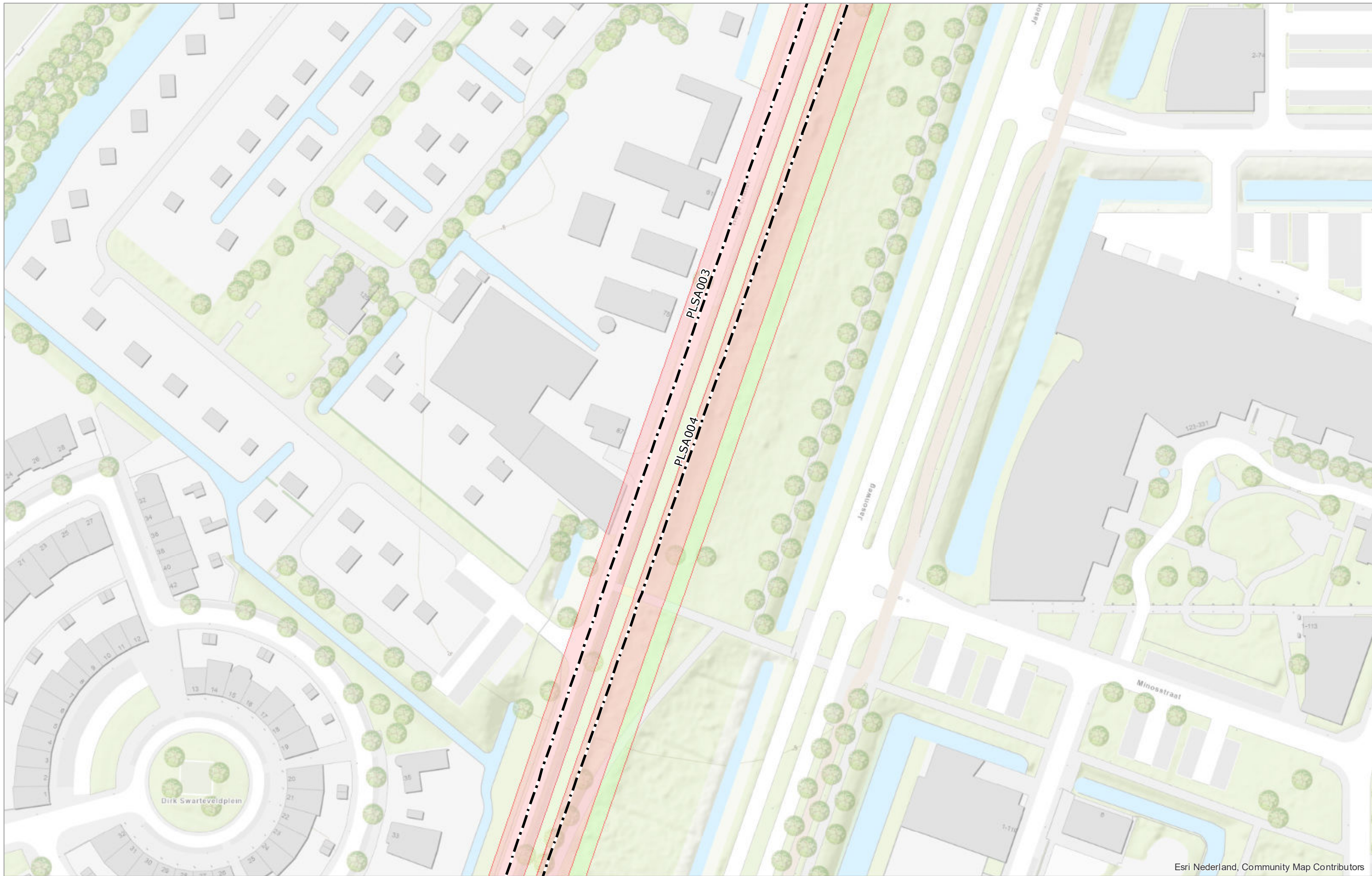
Esri Nederland, Community Map Contributors

Schaal	1:1.000	Status	ONTWERP
Formaat	A3	Versie	1.0
Datum	01-08-2021	Get.	BK

## Legger van de waterkeringen Peilscheidingen categorie A



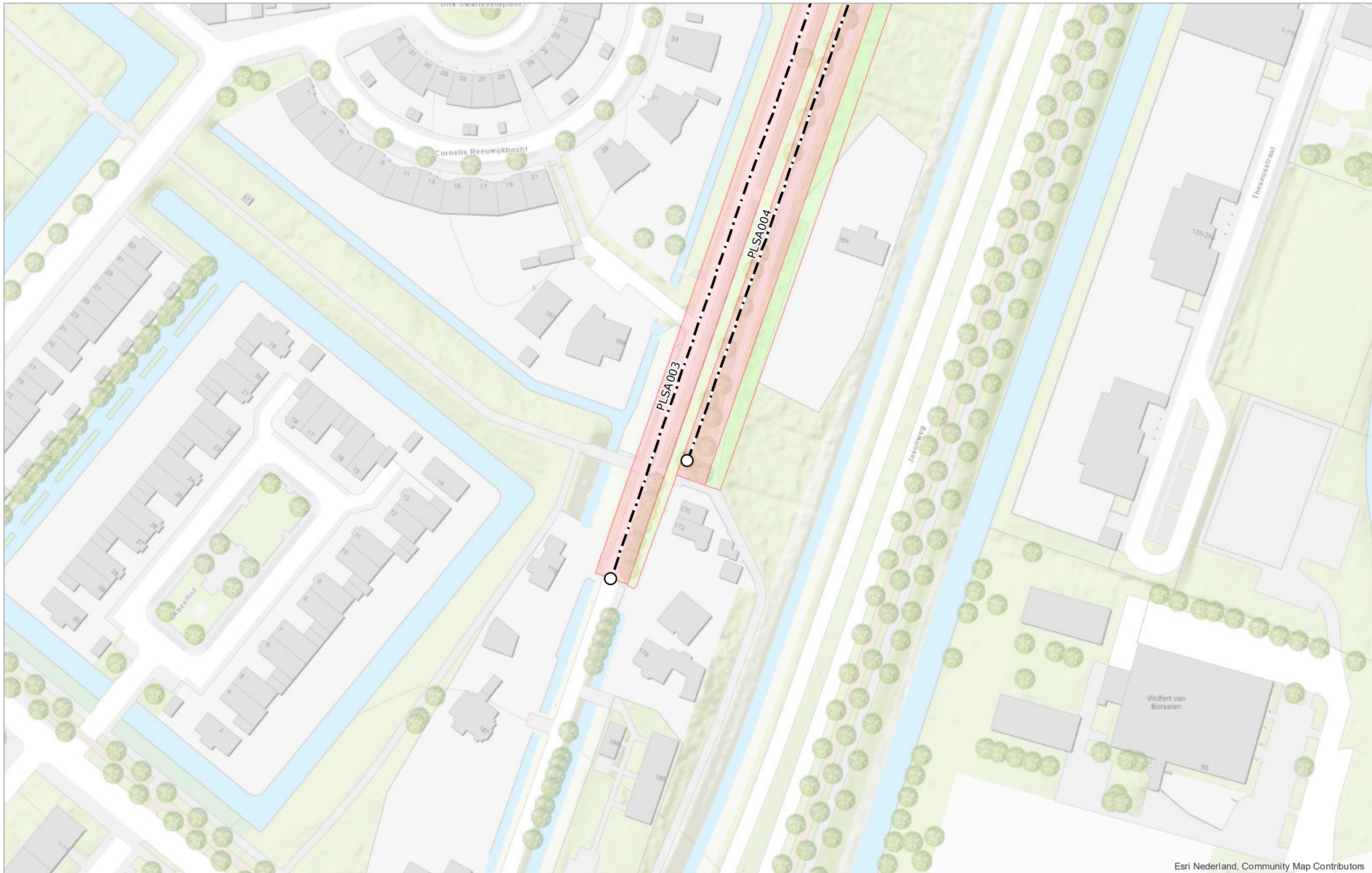
Esri Nederland, Community Map Contributors



Esri Nederland, Community Map Contributors

Schaal	1:1.000	Status	ONTWERP
Formaat	A3	Versie	1.0
Datum	01-08-2021	Get.	BK

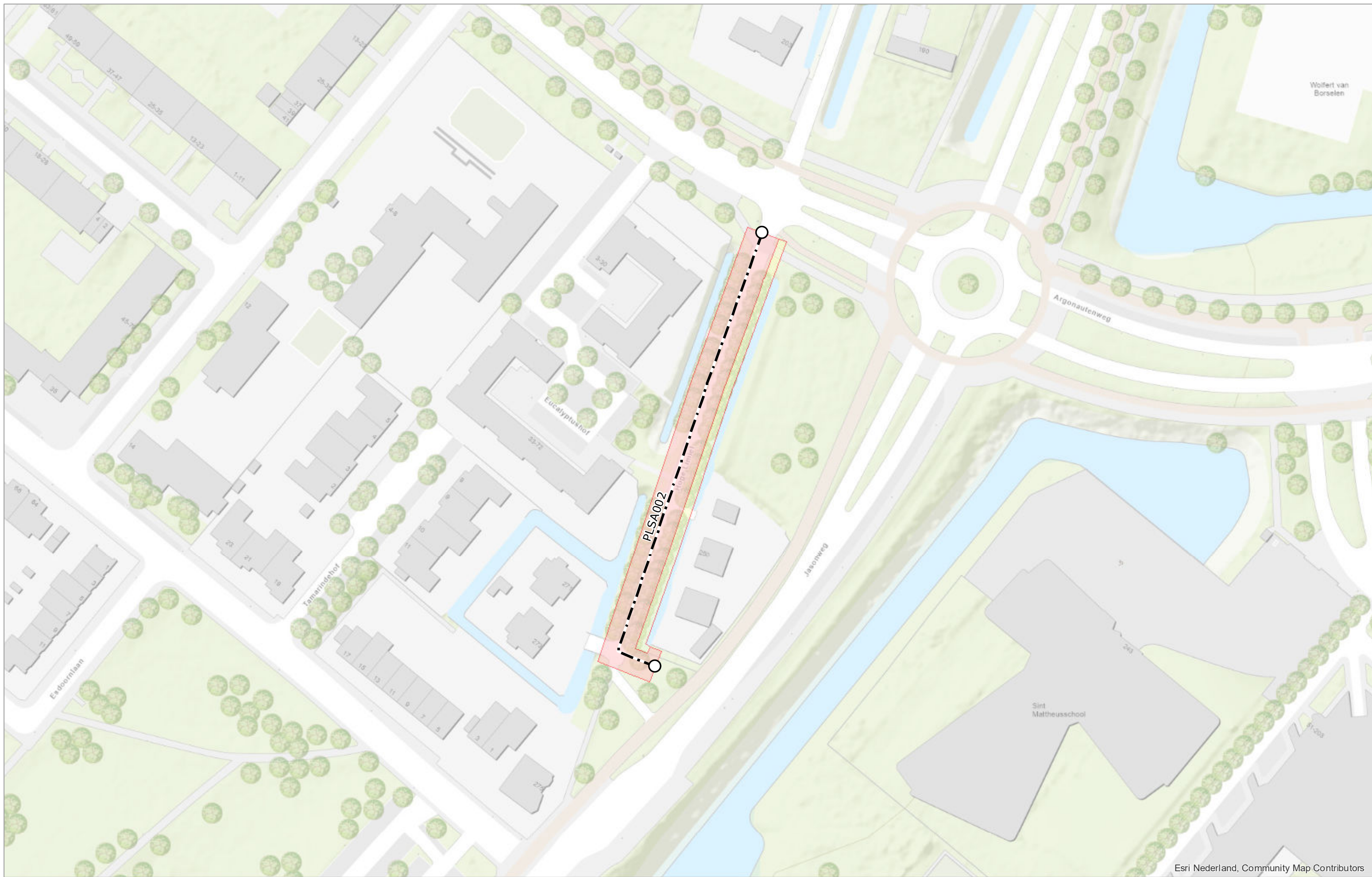
## Legger van de waterkeringen Peilscheidingen categorie A



Esri Nederland, Community Map Contributors

Schaal	1:1.000	Status	ONTWERP
Formaat	A3	Versie	1.0
Datum	01-08-2021	Get.	BK

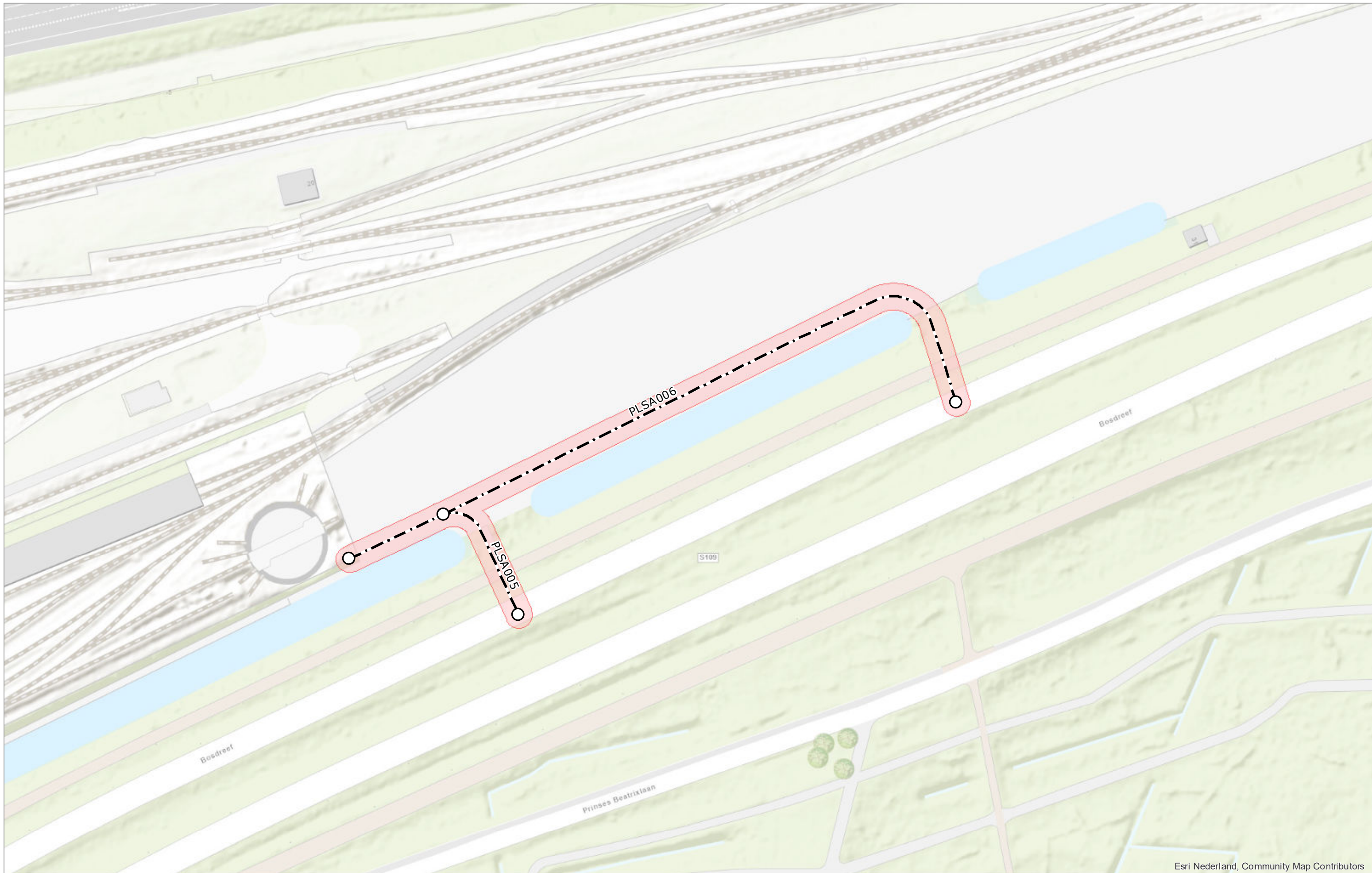
## Legger van de waterkeringen Peilscheidingen categorie A



Esri Nederland, Community Map Contributors

Schaal	1:1.000	Status	ONTWERP
Formaat	A3	Versie	1.0
Datum	01-08-2021	Get.	BK

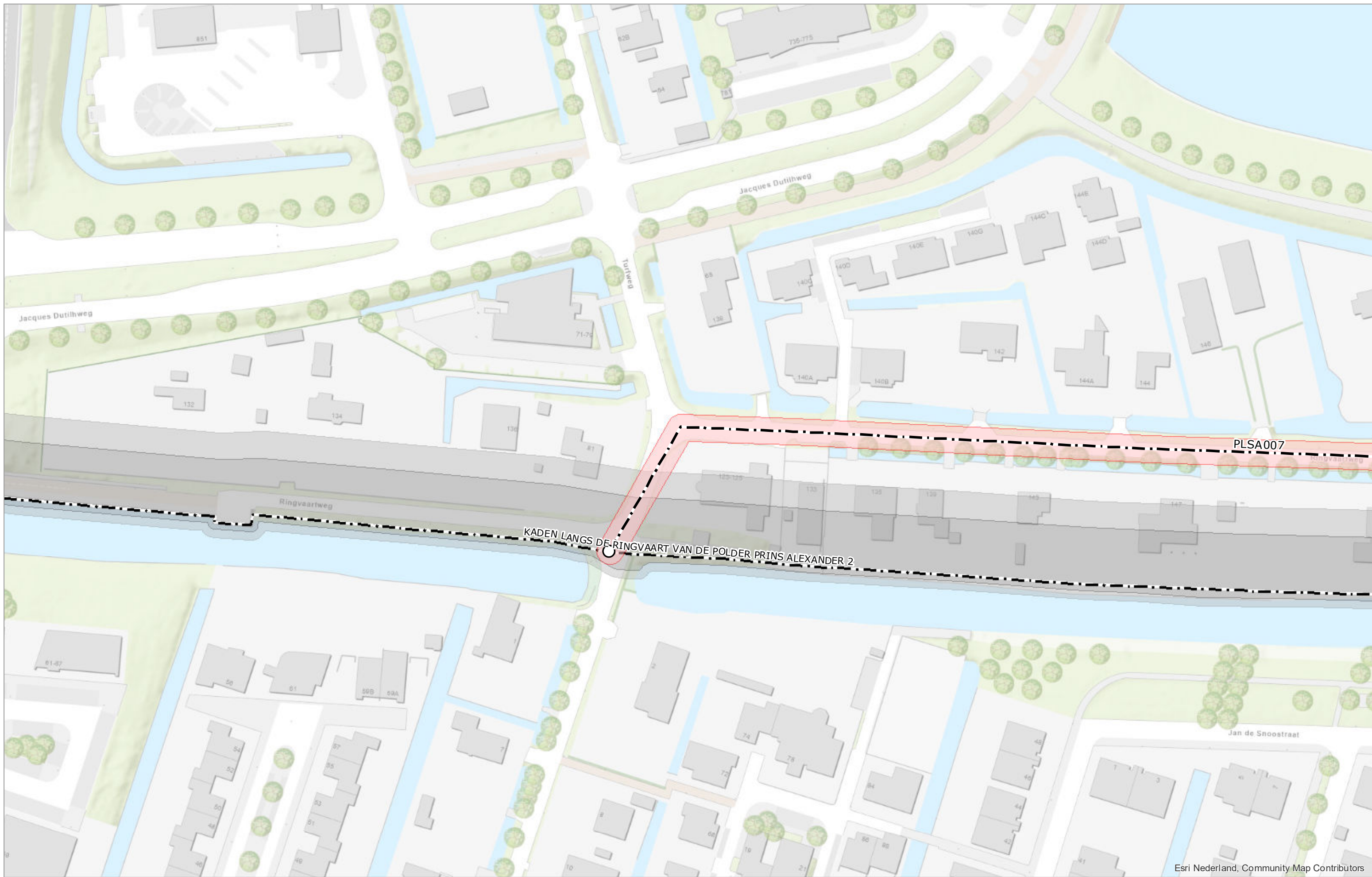
## Legger van de waterkeringen Peilscheidingen categorie A



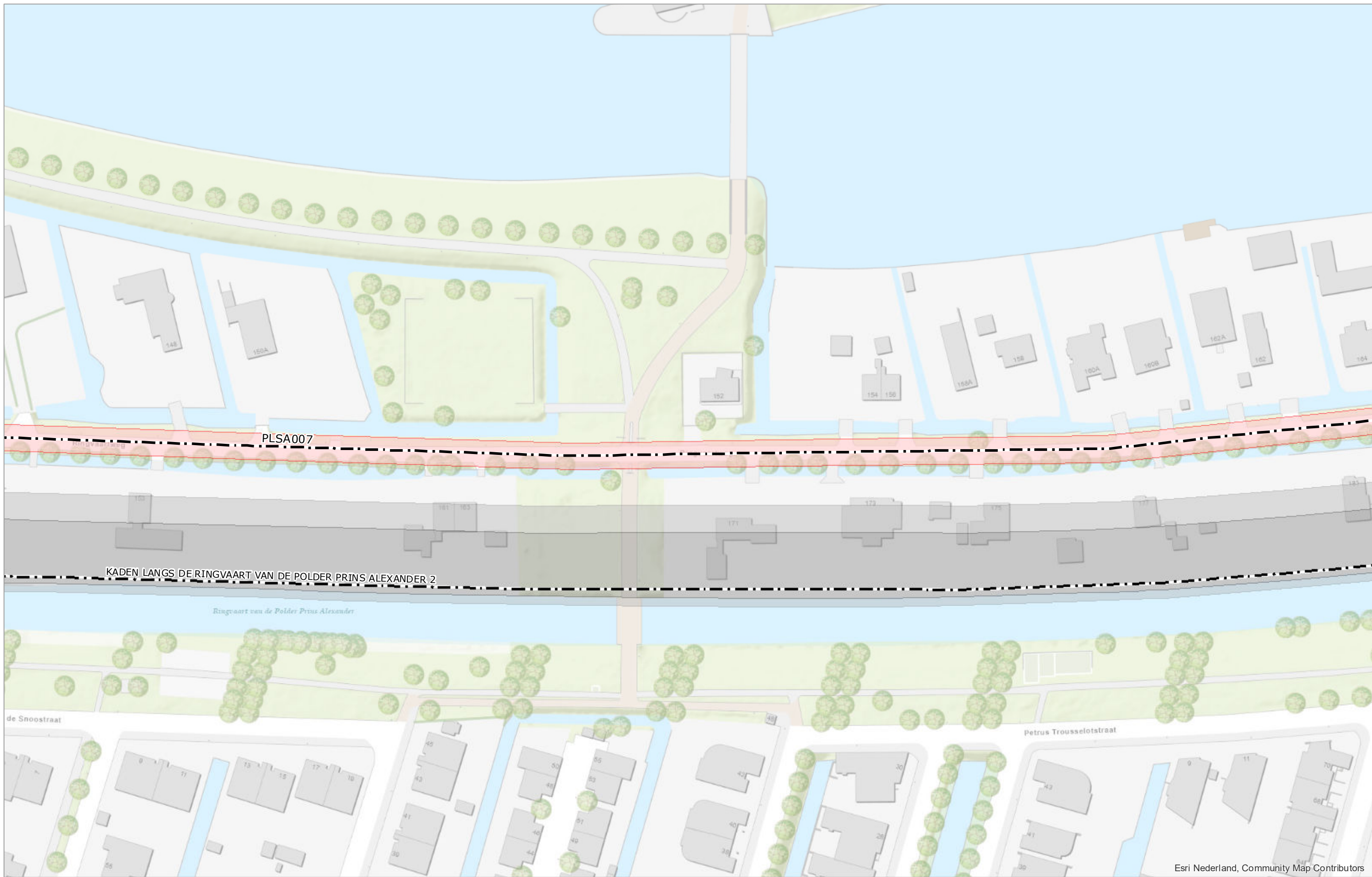
Esri Nederland, Community Map Contributors

Schaal	1:1.000	Status	ONTWERP
Formaat	A3	Versie	1.0
Datum	01-08-2021	Get.	BK

## Legger van de waterkeringen Peilscheidingen categorie A



Esri Nederland, Community Map Contributors



Esri Nederland, Community Map Contributors



Esri Nederland, Community Map Contributors

Schaal	1:1.000	Status	ONTWERP
Formaat	A3	Versie	1.0
Datum	01-08-2021	Get.	BK

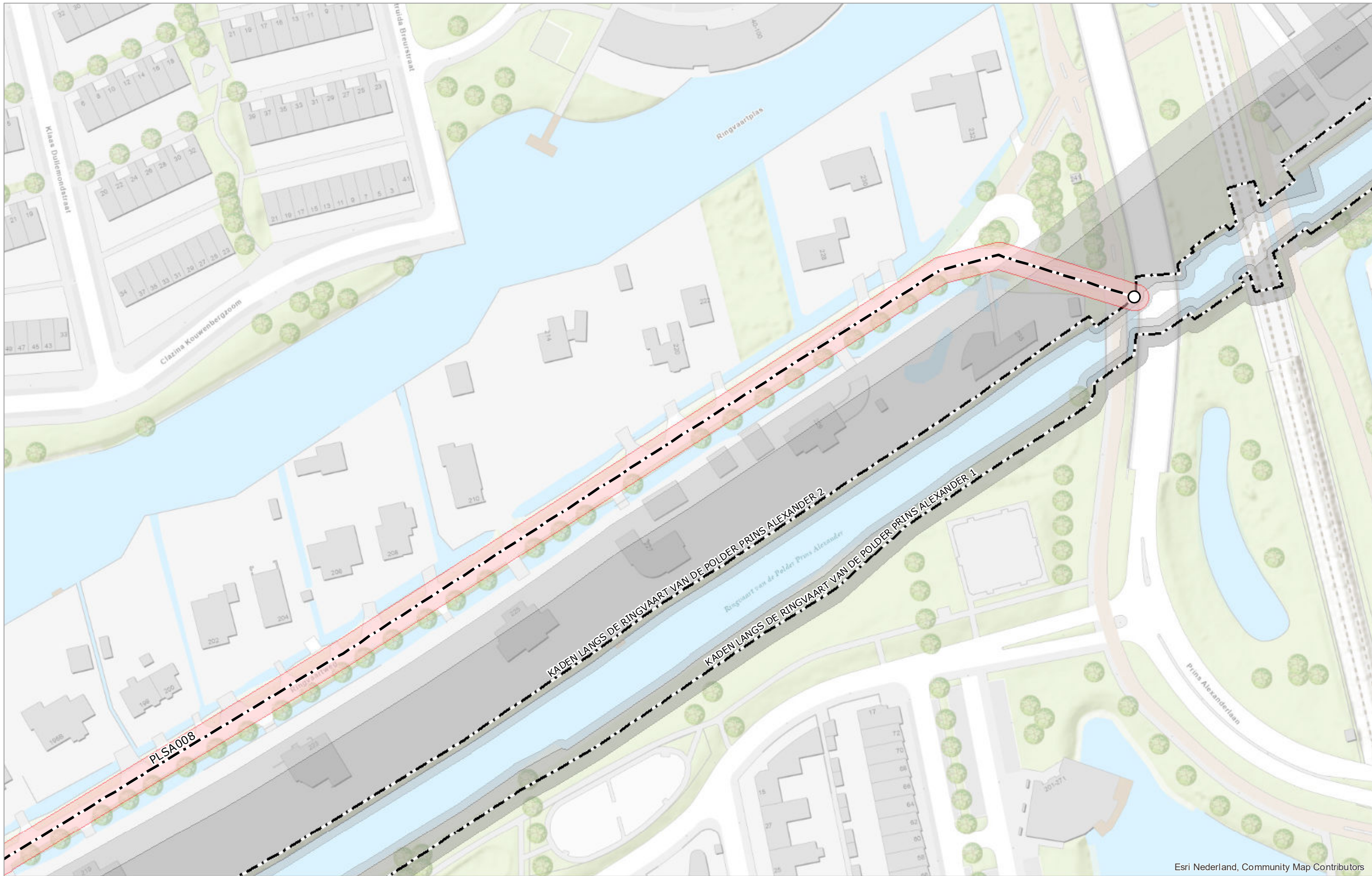
Legger van de waterkeringen  
 Peilscheidingen categorie A







Esri Nederland, Community Map Contributors




Schaal	1:1.000	Status	ONTWERP
Formaat	A3	Versie	1.0
Datum	01-08-2021	Get.	BK

## Legger van de waterkeringen Peilscheidingen categorie A



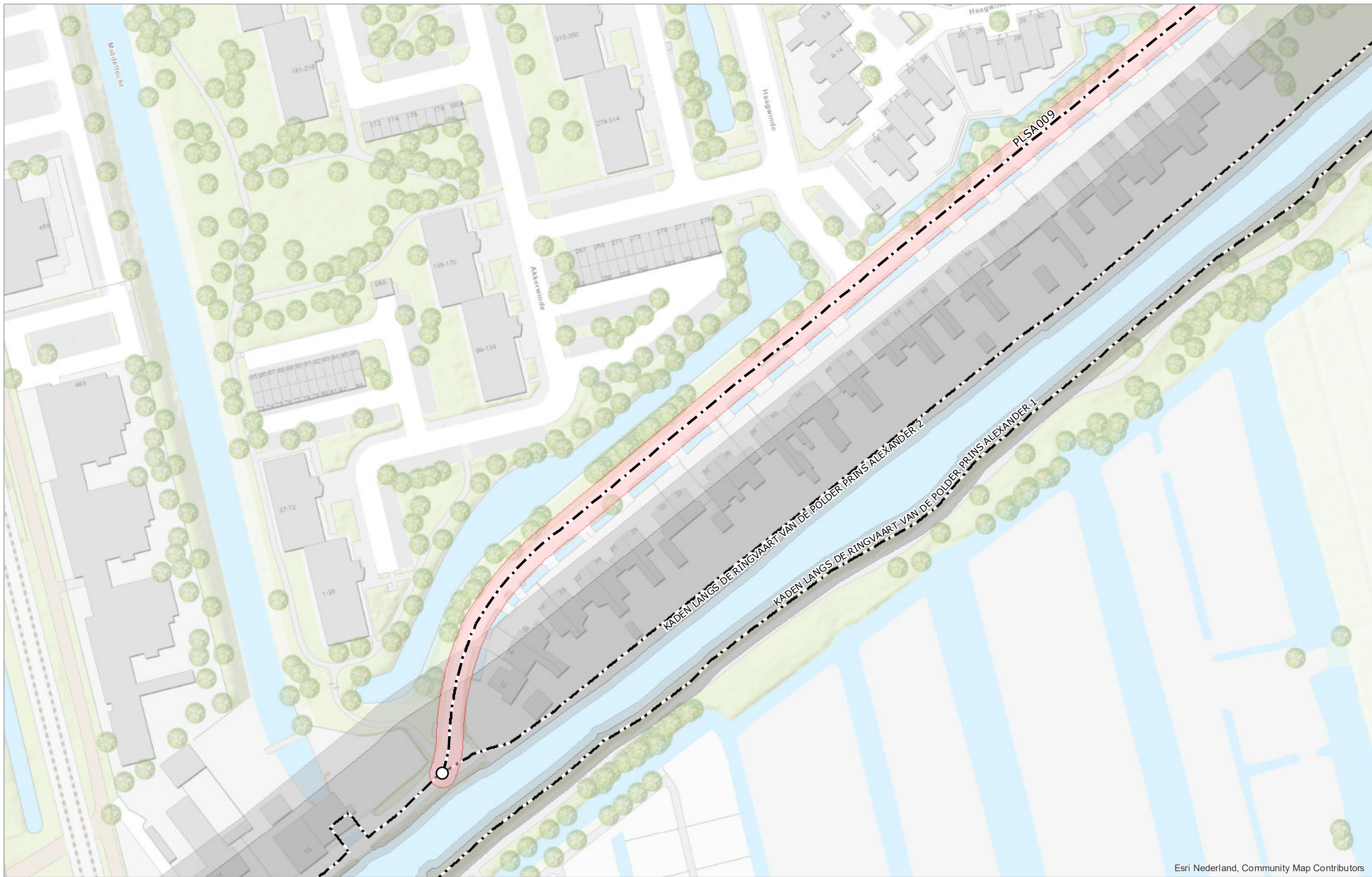
Esri Nederland, Community Map Contributors

	Referentiepunt		As waterkering
	Begin-/einde dijkvak		Waterkerende constructie

	Kernzone
	Bescheringszone binnen
	Bescheringszone buiten

Schaal	1:1.000	Status	ONTWERP
Formaat	A3	Versie	1.0
Datum	01-08-2021	Get.	BK

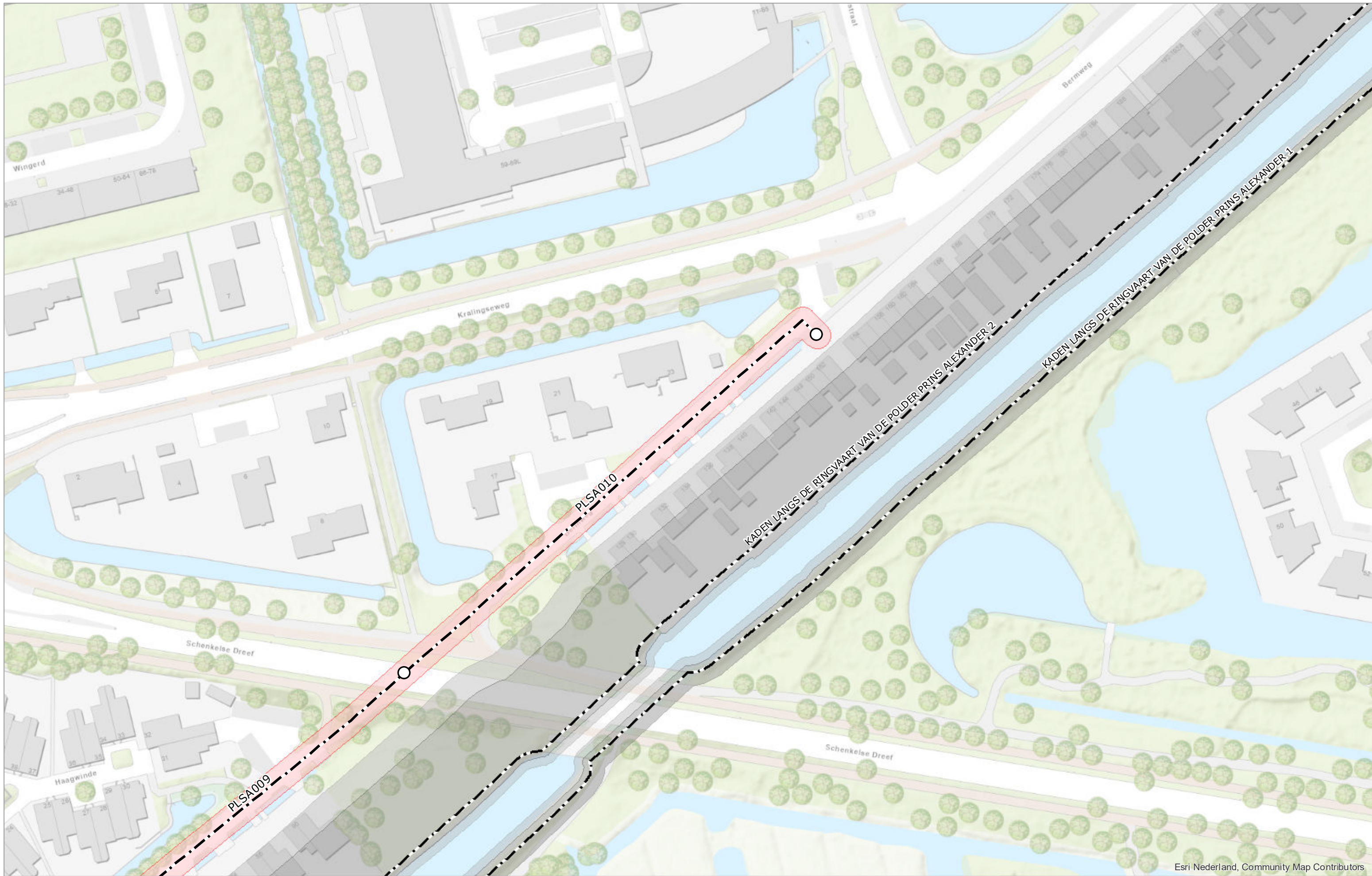
## Legger van de waterkeringen Peilscheidingen categorie A



Esri Nederland, Community Map Contributors

Schaal	1:1.000	Status	ONTWERP
Formaat	A3	Versie	1.0
Datum	01-08-2021	Get.	BK

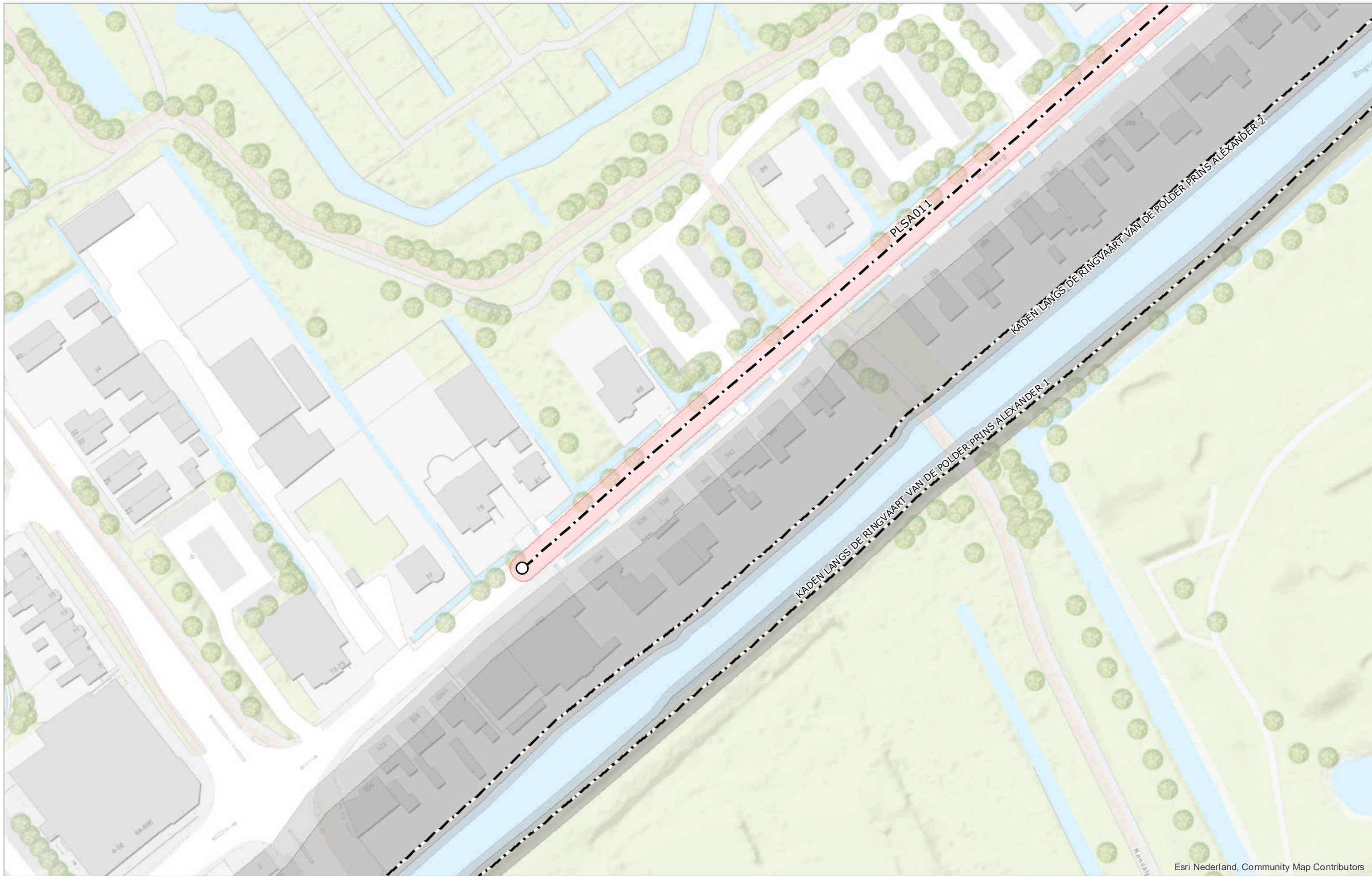
Legger van de waterkeringen Peilscheidingen categorie A



Esri Nederland, Community Map Contributors

Schaal	1:1.000	Status	ONTWERP
Formaat	A3	Versie	1.0
Datum	01-08-2021	Get.	BK

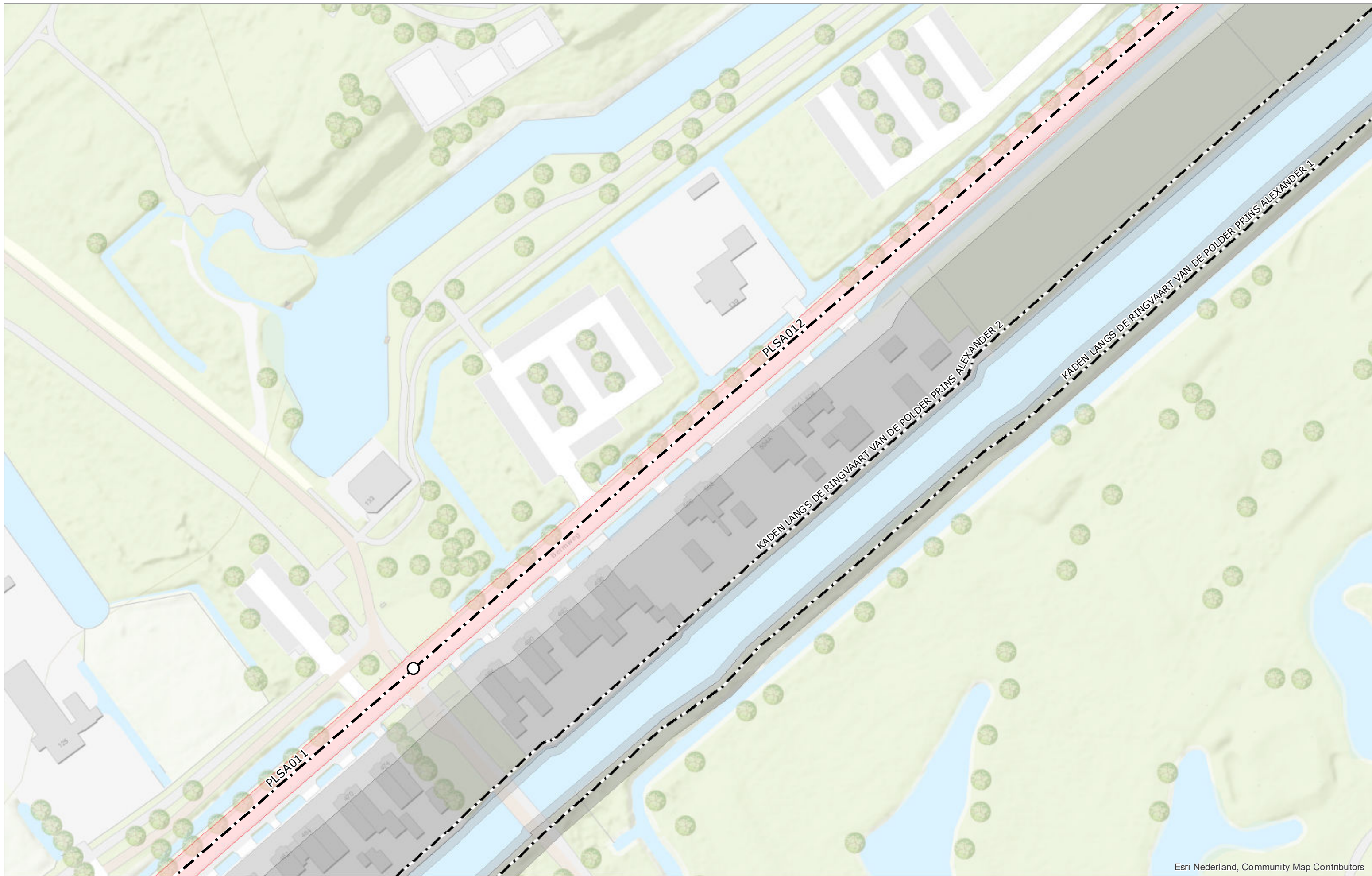
## Legger van de waterkeringen Peilscheidingen categorie A



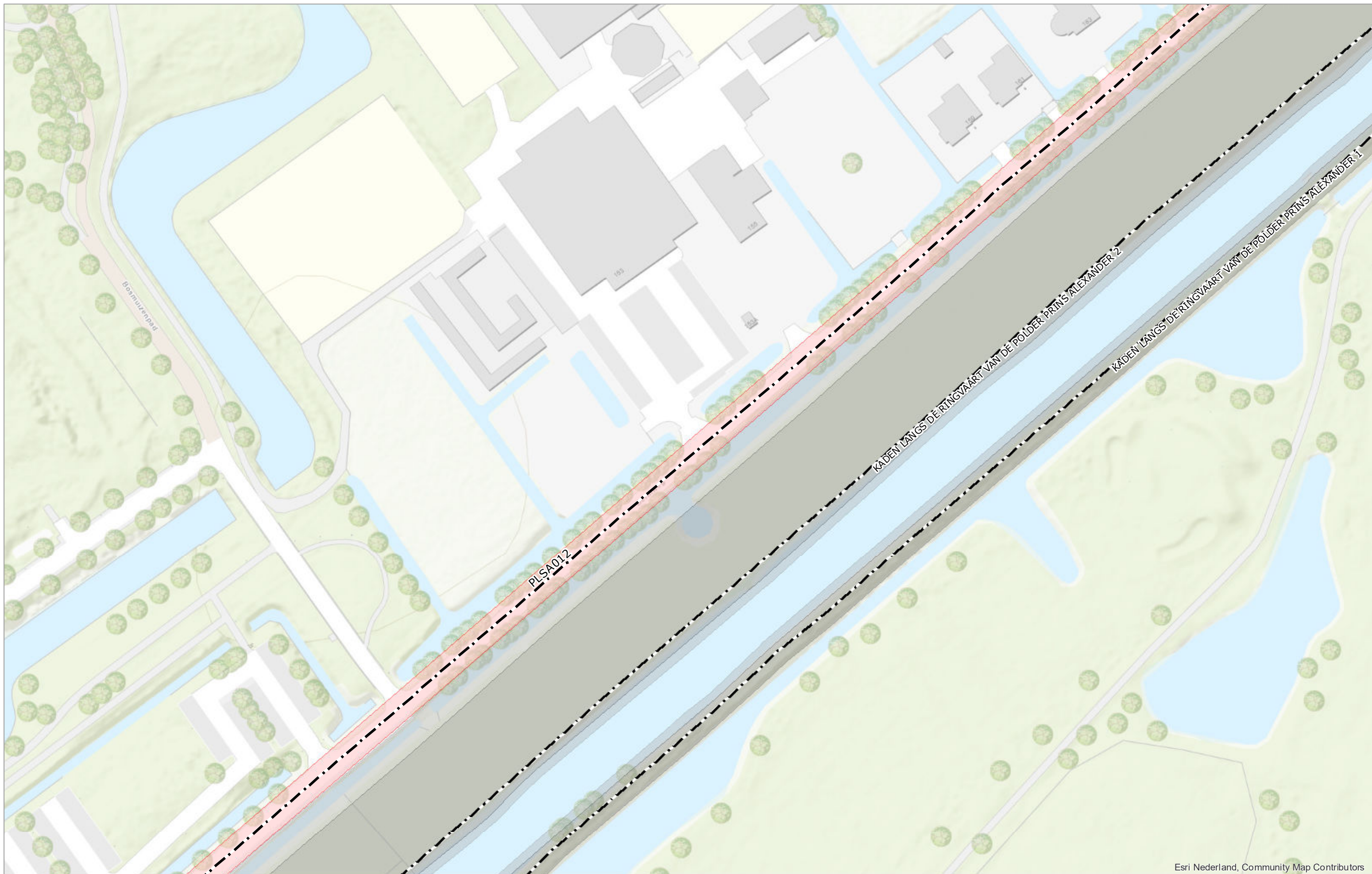
Esri Nederland, Community Map Contributors



Esri Nederland, Community Map Contributors



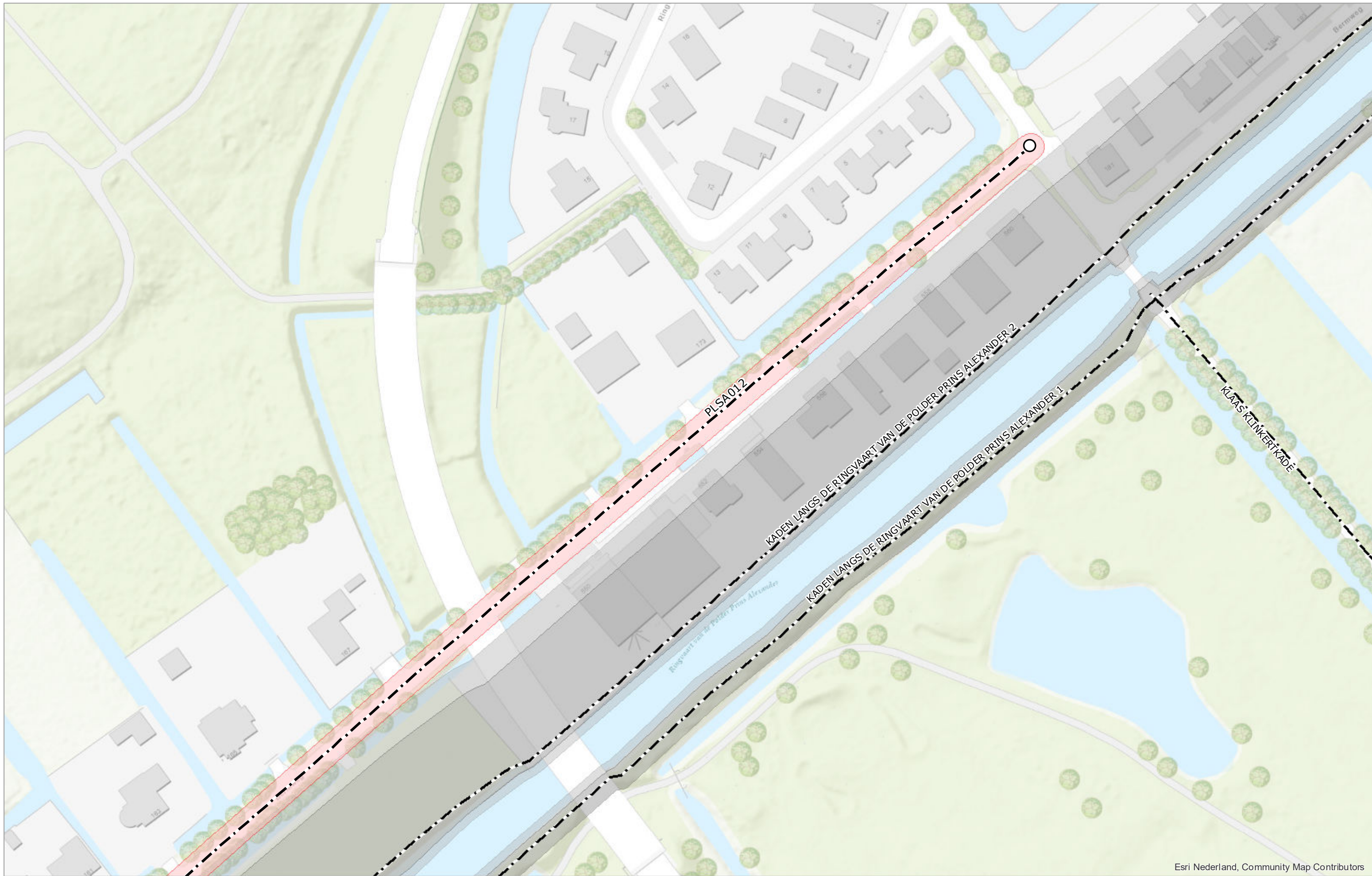
Esri Nederland, Community Map Contributors



Esri Nederland, Community Map Contributors

Schaal	1:1.000	Status	ONTWERP
Formaat	A3	Versie	1.0
Datum	01-08-2021	Get.	BK

## Legger van de waterkeringen Peilscheidingen categorie A

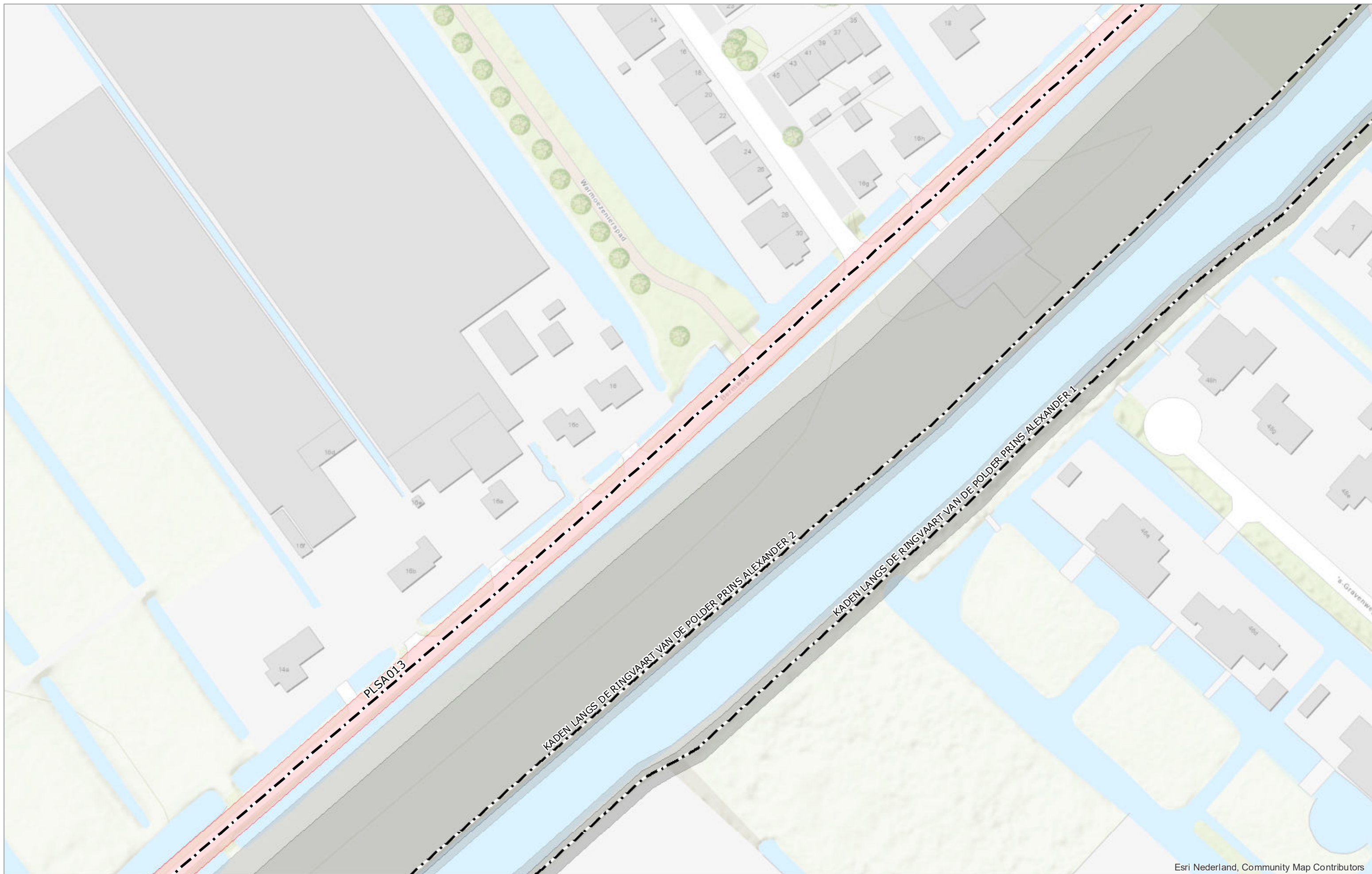


Esri Nederland, Community Map Contributors



Esri Nederland, Community Map Contributors

Schaal	1:1.000	Status	ONTWERP
Formaat	A3	Versie	1.0
Datum	01-08-2021	Get.	BK



Esri Nederland, Community Map Contributors

Schaal	1:1.000	Status	ONTWERP
Formaat	A3	Versie	1.0
Datum	01-08-2021	Get.	BK

## Legger van de waterkeringen Peilscheidingen categorie A



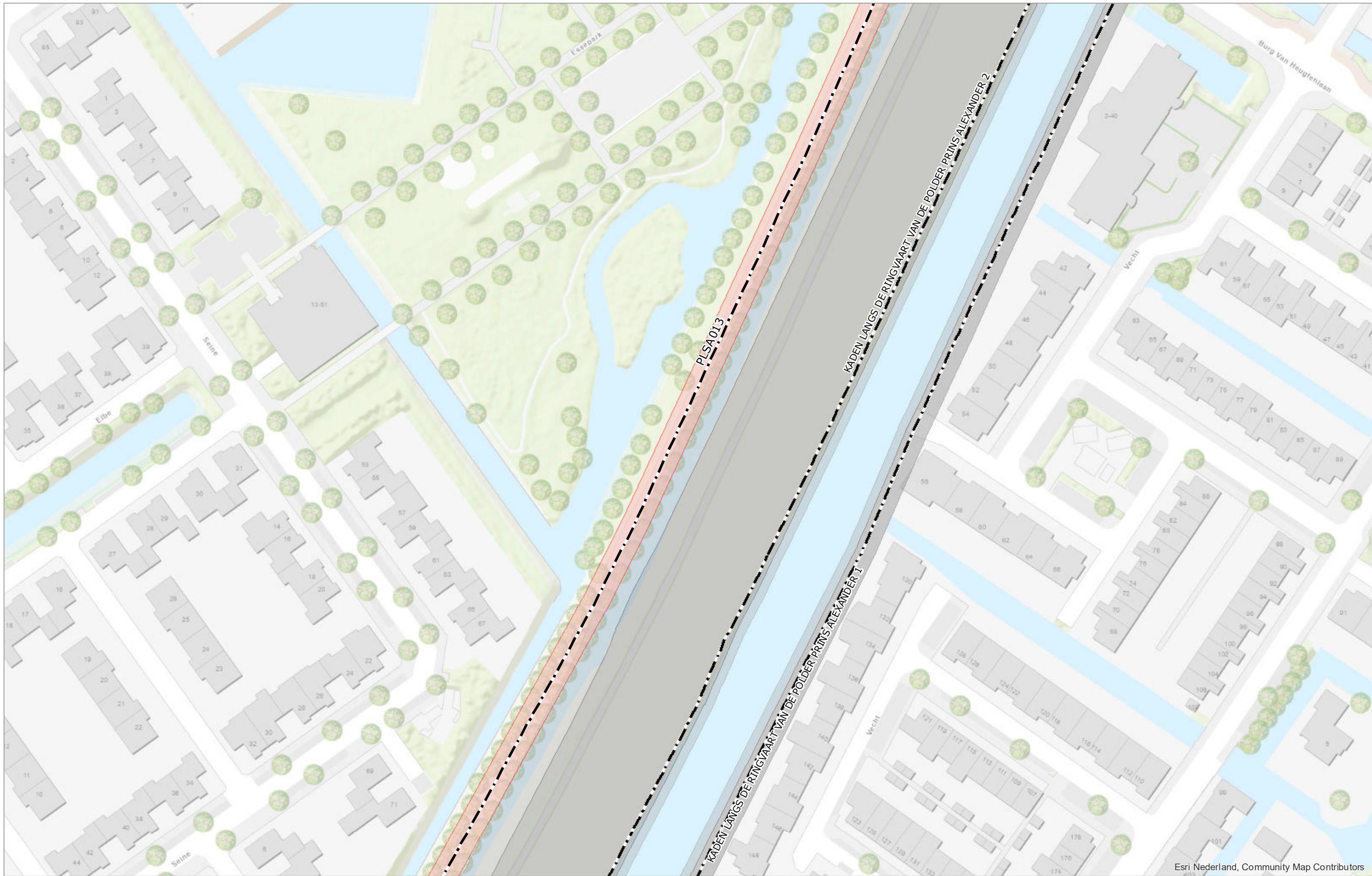
Esri Nederland, Community Map Contributors

Schaal	1:1.000	Status	ONTWERP
Formaat	A3	Versie	1.0
Datum	01-08-2021	Get.	BK

Legger van de waterkeringen  
 Peilscheidingen categorie A










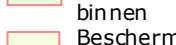
Esri Nederland, Community Map Contributors



Esri Nederland, Community Map Contributors

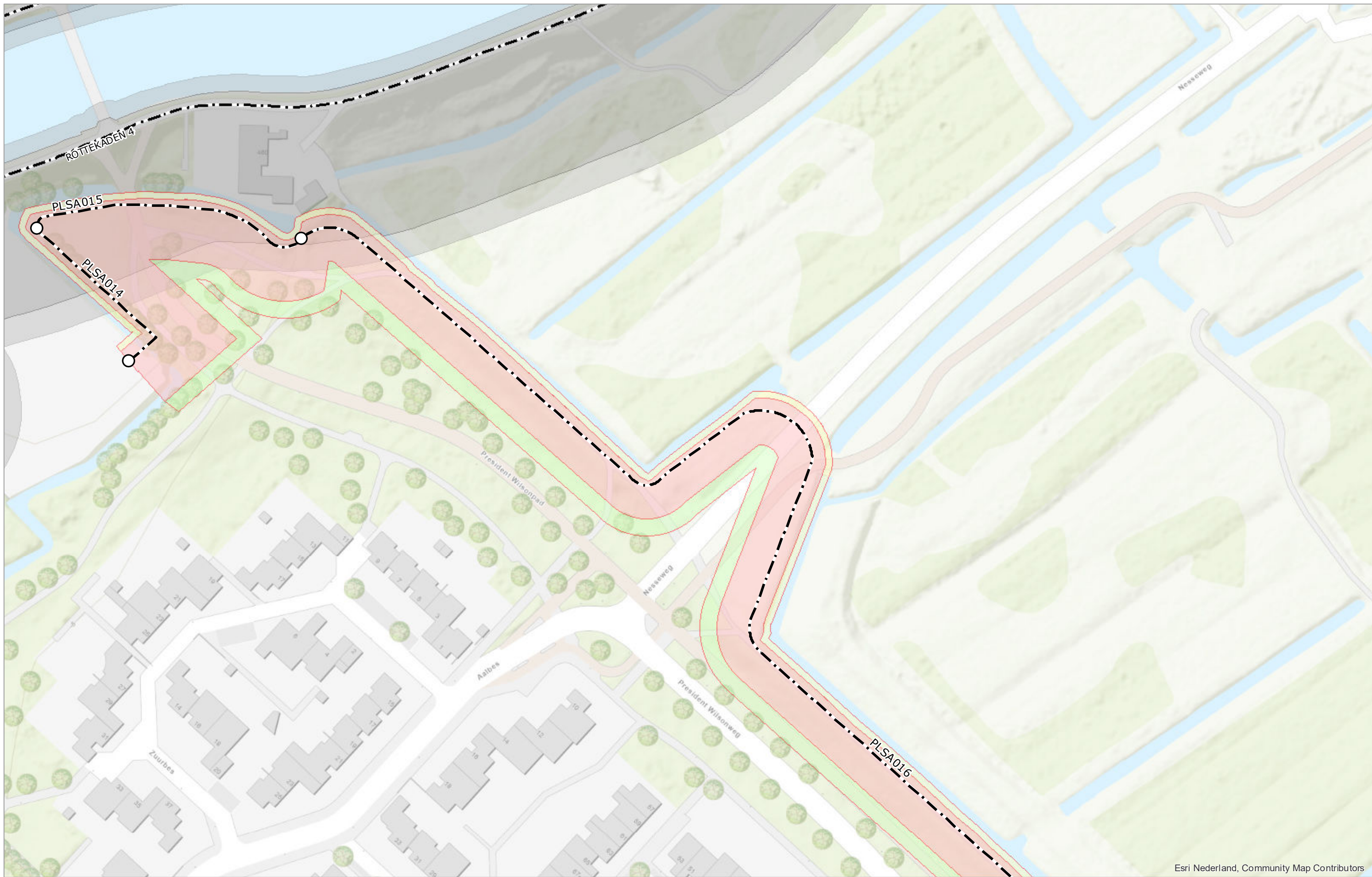


Esri Nederland, Community Map Contributors

	Referentiepunt		As waterkering		Kernzone
	Begin-/einde dijkvak		Waterkerende constructie		Beschermingszone binnen
					Beschermingszone buiten

Schaal	1:1.000	Status	ONTWERP
Formaat	A3	Versie	1.0
Datum	01-08-2021	Get.	BK

## Legger van de waterkeringen Peilscheidingen categorie A



Esri Nederland, Community Map Contributors

Schaal	1:1.000	Status	ONTWERP
Formaat	A3	Versie	1.0
Datum	01-08-2021	Get.	BK

Legger van de waterkeringen Peilscheidingen categorie A



Esri Nederland, Community Map Contributors



Esri Nederland, Community Map Contributors

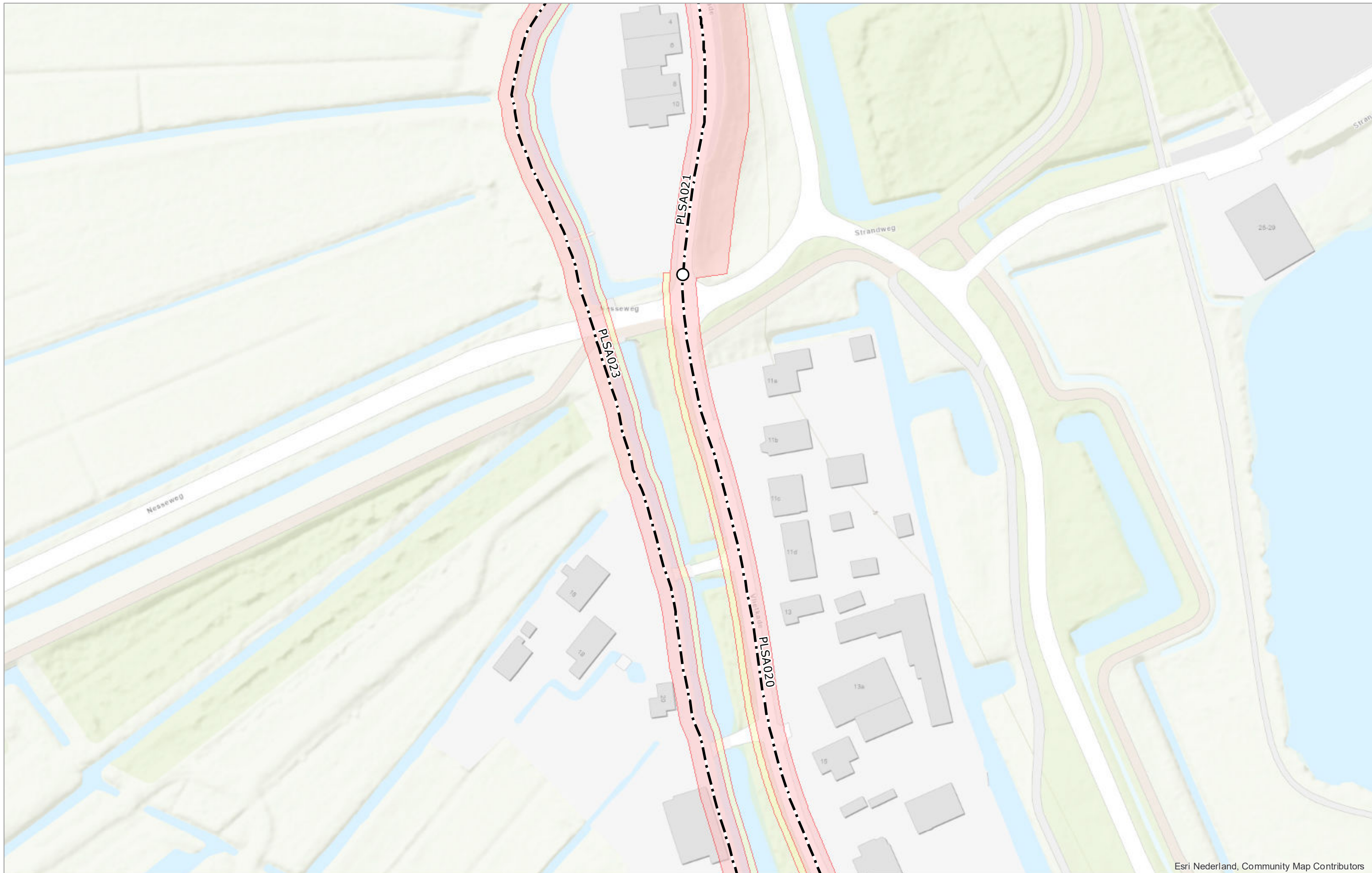


Esri Nederland, Community Map Contributors

Schaal	1:1.000	Status	ONTWERP
Formaat	A3	Versie	1.0
Datum	01-08-2021	Get.	BK

## Legger van de waterkeringen Peilscheidingen categorie A

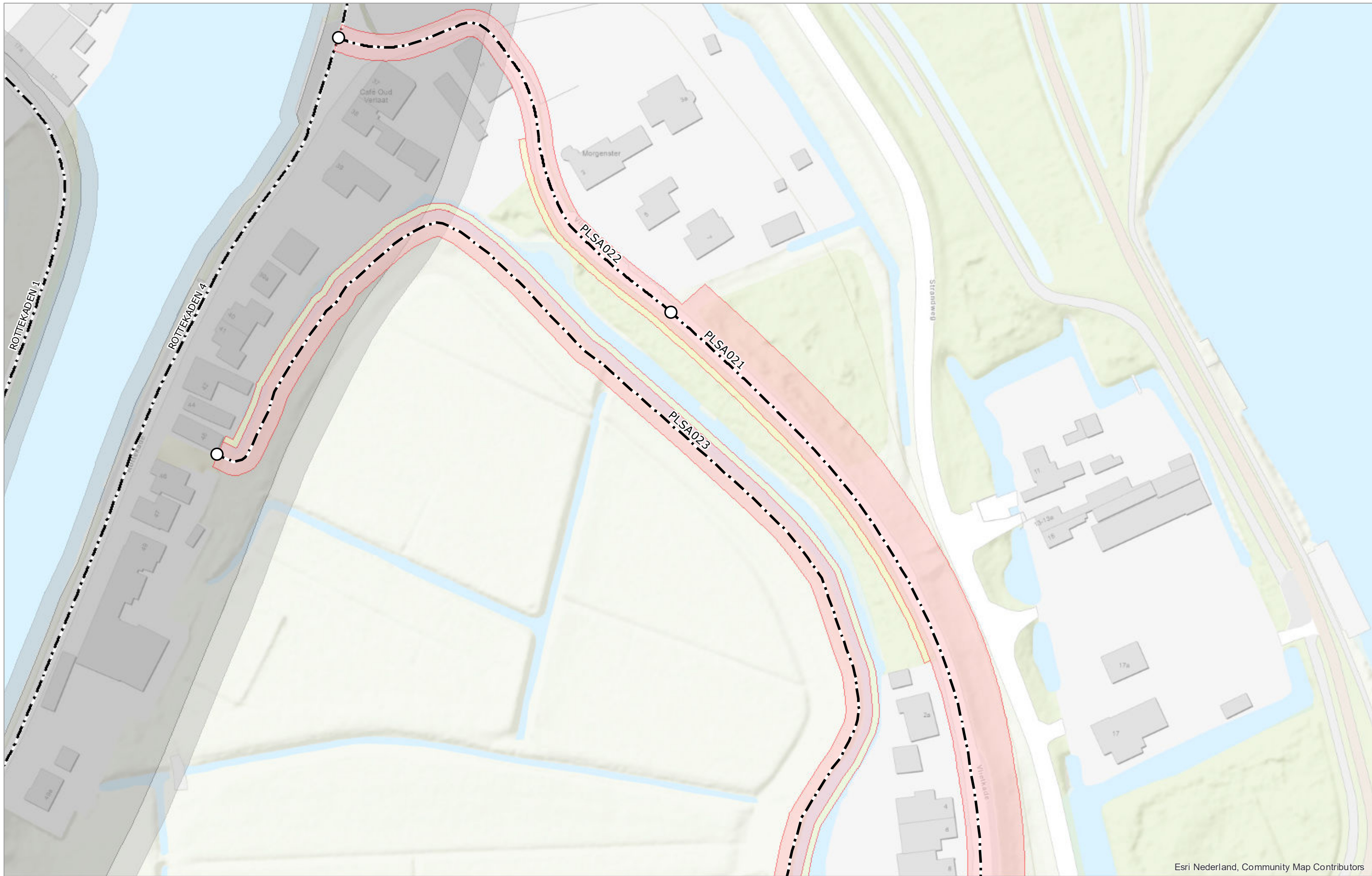




Esri Nederland, Community Map Contributors

Schaal	1:1.000	Status	ONTWERP
Formaat	A3	Versie	1.0
Datum	01-08-2021	Get.	BK

## Legger van de waterkeringen Peilscheidingen categorie A



Esri Nederland, Community Map Contributors

Schaal	1:1.000	Status	ONTWERP
Formaat	A3	Versie	1.0
Datum	01-08-2021	Get.	BK

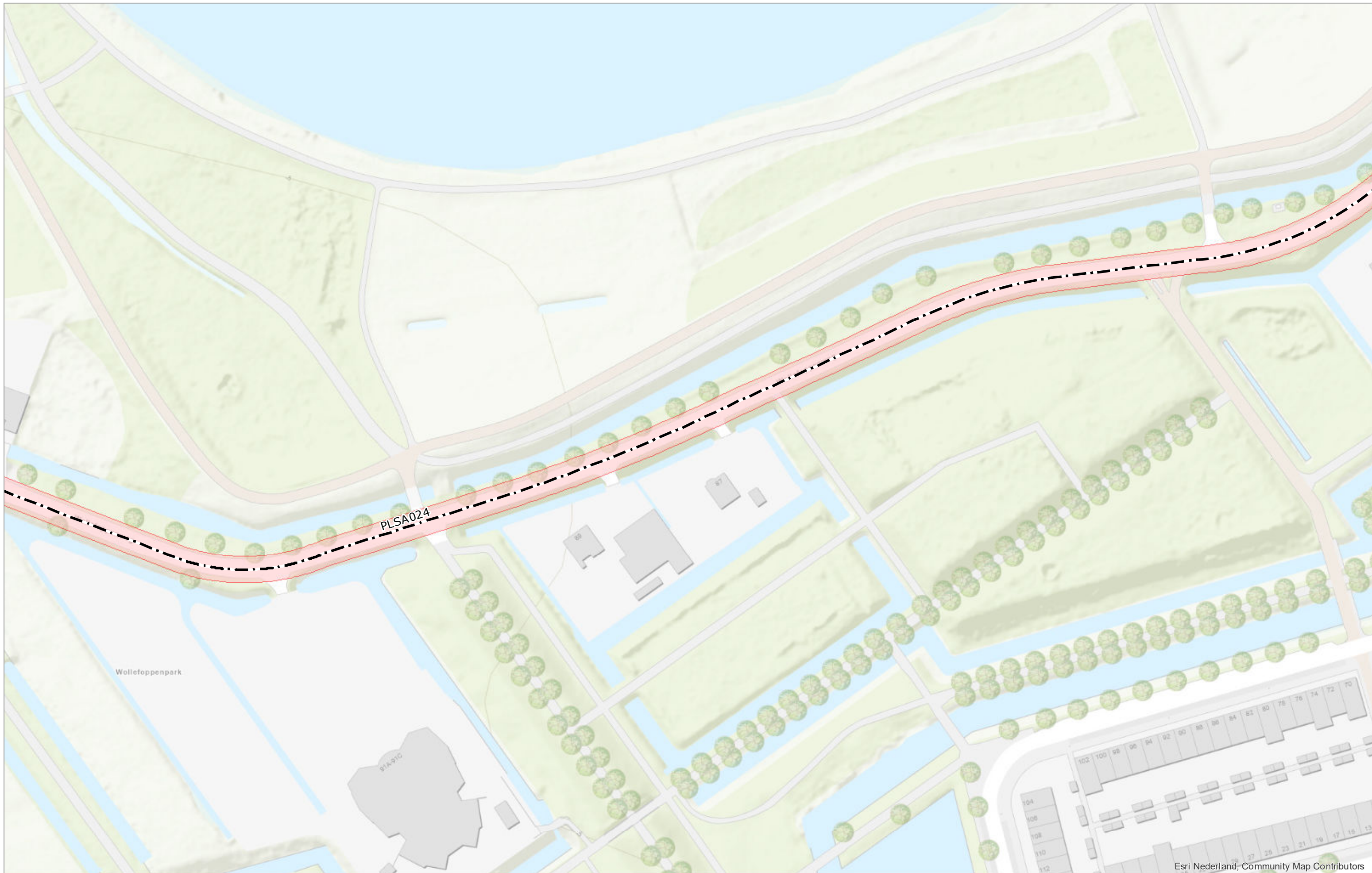
## Legger van de waterkeringen Peilscheidingen categorie A



Esri Nederland, Community Map Contributors

Schaal	1:1.000	Status	ONTWERP
Formaat	A3	Versie	1.0
Datum	01-08-2021	Get.	BK

## Legger van de waterkeringen Peilscheidingen categorie A



Esri Nederland, Community Map Contributors

Schaal	1:1.000	Status	ONTWERP
Formaat	A3	Versie	1.0
Datum	01-08-2021	Get.	BK

## Legger van de waterkeringen Peilscheidingen categorie A

Kaart

34



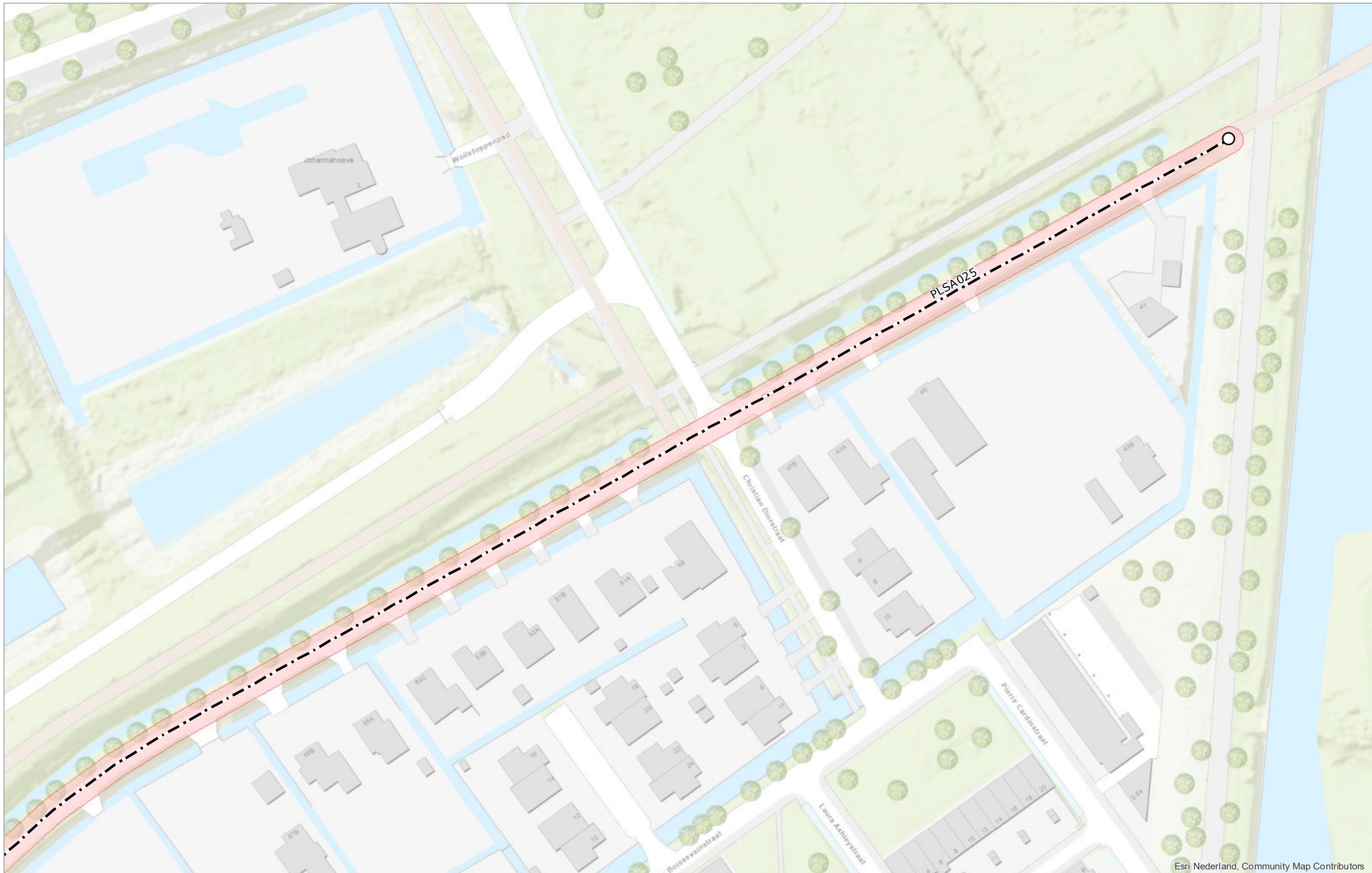
Esri Nederland, Community Map Contributors

Schaal	1:1.000	Status	ONTWERP
Formaat	A3	Versie	1.0
Datum	01-08-2021	Get.	BK

## Legger van de waterkeringen Peilscheidingen categorie A



Esri Nederland, Community Map Contributors



Esri Nederland, Community Map Contributors

Schaal	1:1.000	Status	ONTWERP
Formaat	A3	Versie	1.0
Datum	01-08-2021	Get.	BK

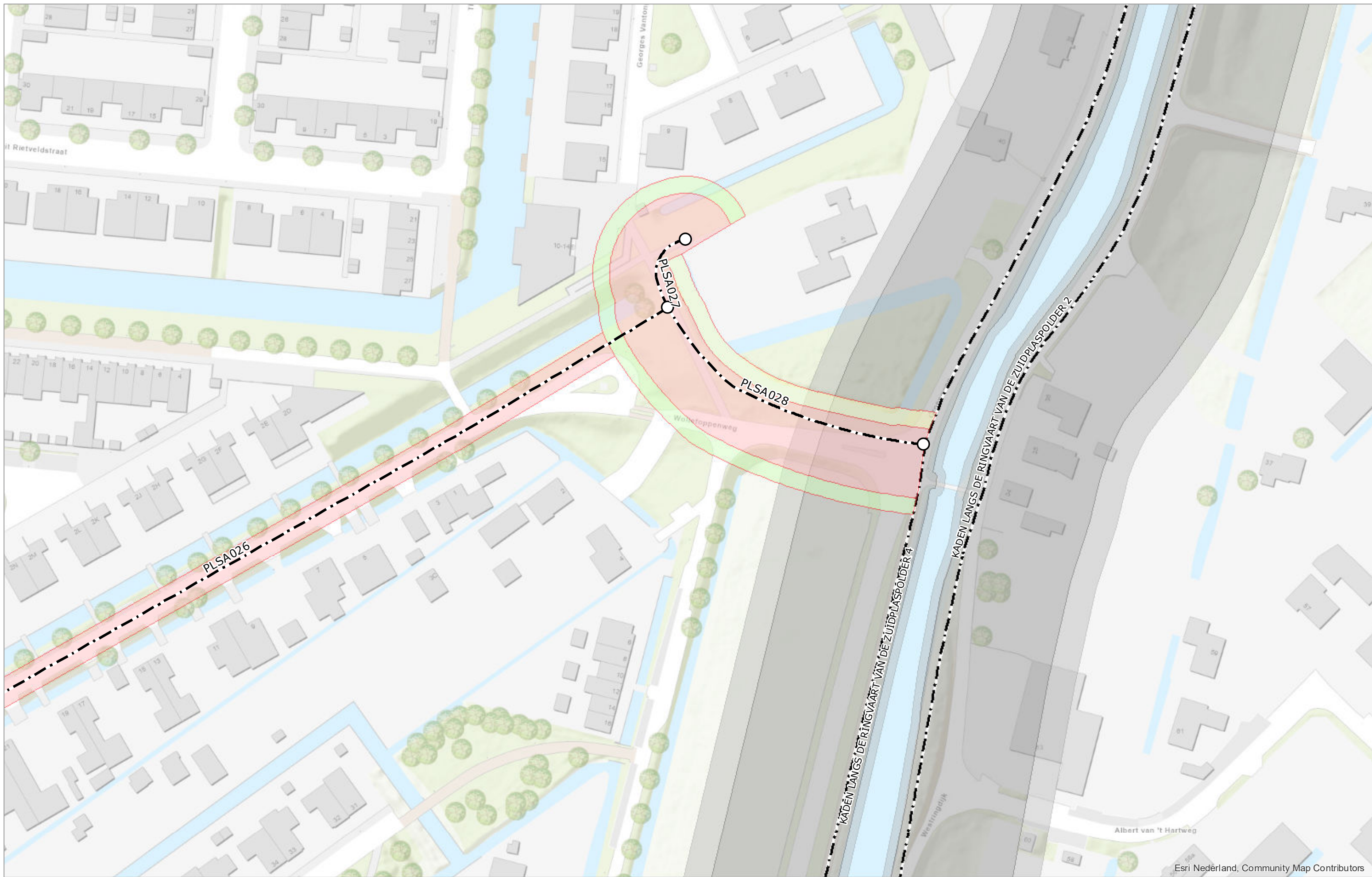
## Legger van de waterkeringen Peilscheidingen categorie A



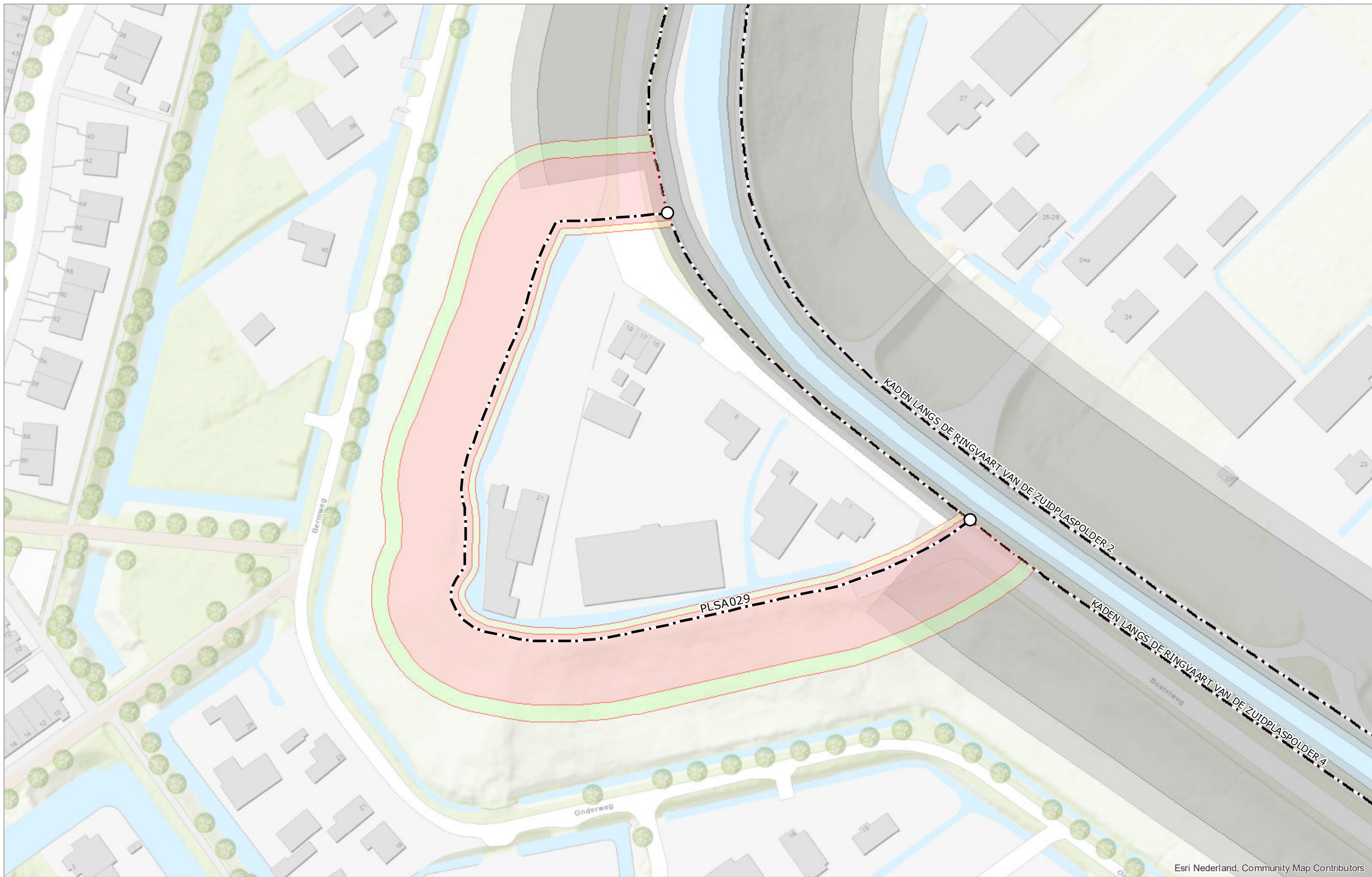
Esri Nederland, Community Map Contributors

Schaal	1:1.000	Status	ONTWERP
Formaat	A3	Versie	1.0
Datum	01-08-2021	Get.	BK

## Legger van de waterkeringen Peilscheidingen categorie A



Esri Nederland, Community Map Contributors



Esri Nederland, Community Map Contributors

Schaal	1:1.000	Status	ONTWERP
Formaat	A3	Versie	1.0
Datum	01-08-2021	Get.	BK

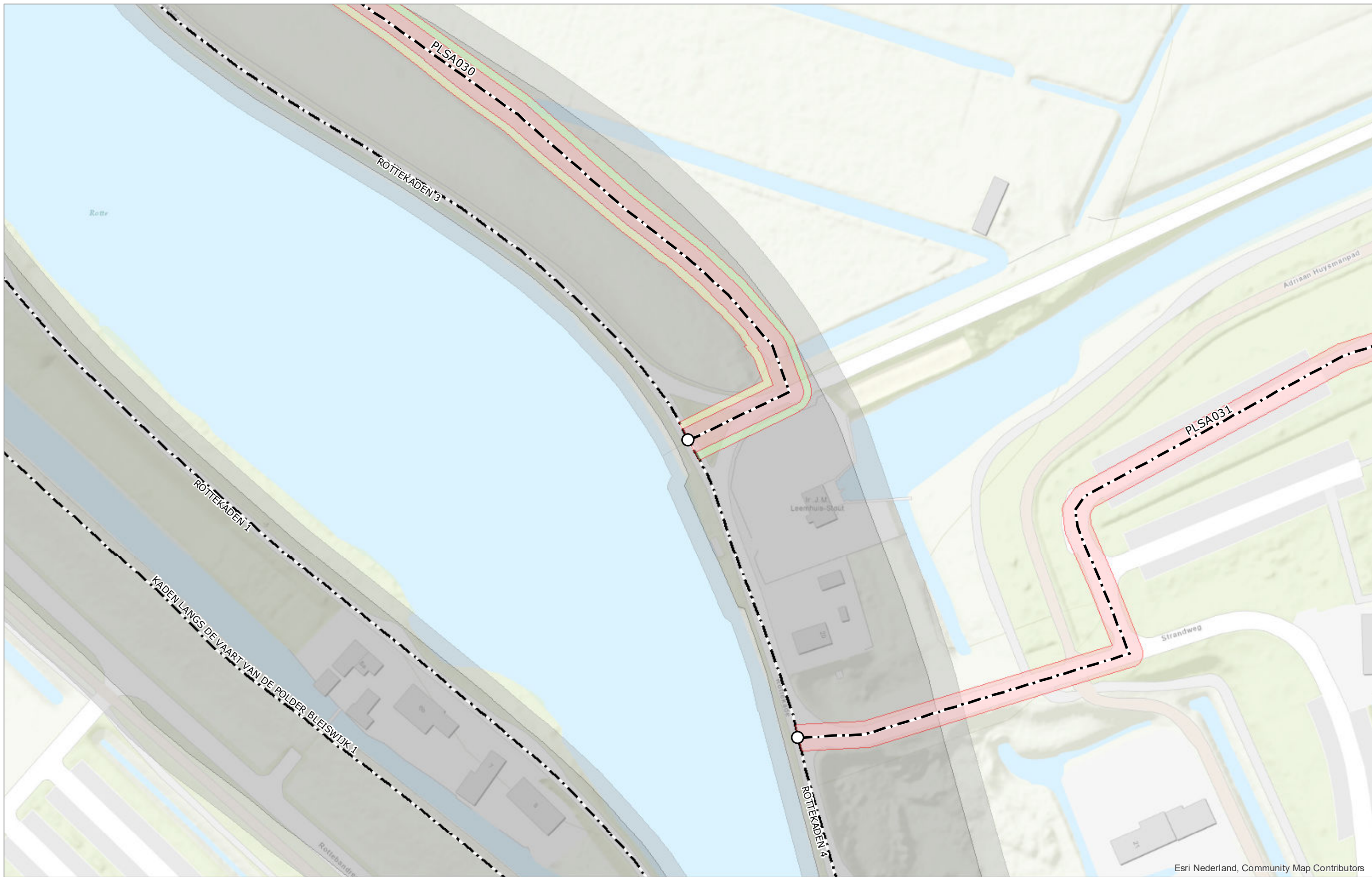
Legger van de waterkeringen  
Peilscheidingen categorie A



Esri Nederland, Community Map Contributors

Schaal	1:1.000	Status	ONTWERP
Formaat	A3	Versie	1.0
Datum	01-08-2021	Get.	BK

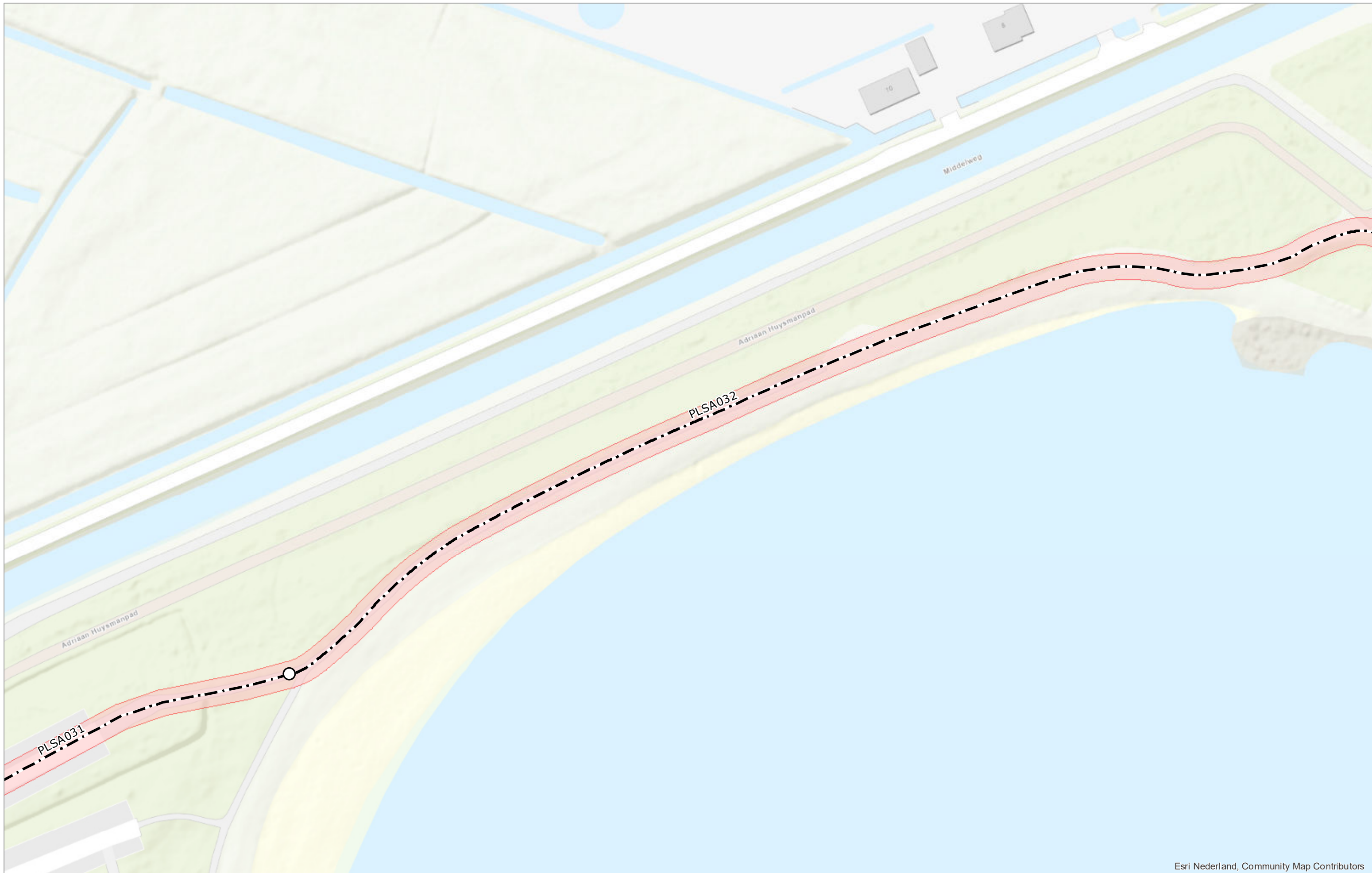
## Legger van de waterkeringen Peilscheidingen categorie A











Esri Nederland, Community Map Contributors

Schaal	1:1.000	Status	ONTWERP
Formaat	A3	Versie	1.0
Datum	01-08-2021	Get.	BK

## Legger van de waterkeringen Peilscheidingen categorie A



Esri Nederland, Community Map Contributors

	Referentiepunt		As waterkering		Kernzone
	Begin-/einde dijkvak		Waterkerende constructie		Beschermingszone binnen
					Beschermingszone buiten

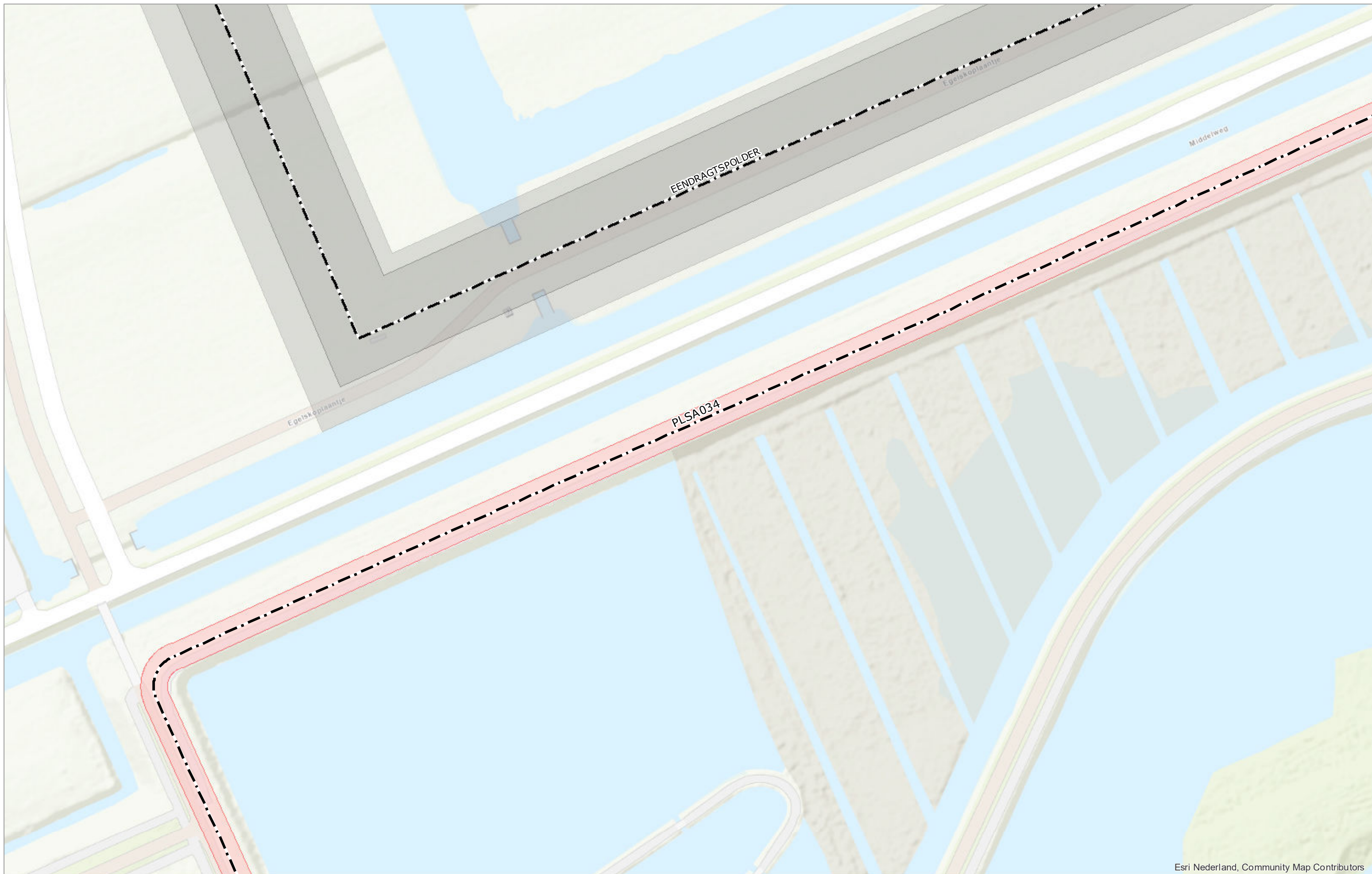
Schaal	1:1.000	Status	ONTWERP
Formaat	A3	Versie	1.0
Datum	01-08-2021	Get.	BK



Esri Nederland, Community Map Contributors

Schaal	1:1.000	Status	ONTWERP
Formaat	A3	Versie	1.0
Datum	01-08-2021	Get.	BK

## Legger van de waterkeringen Peilscheidingen categorie A



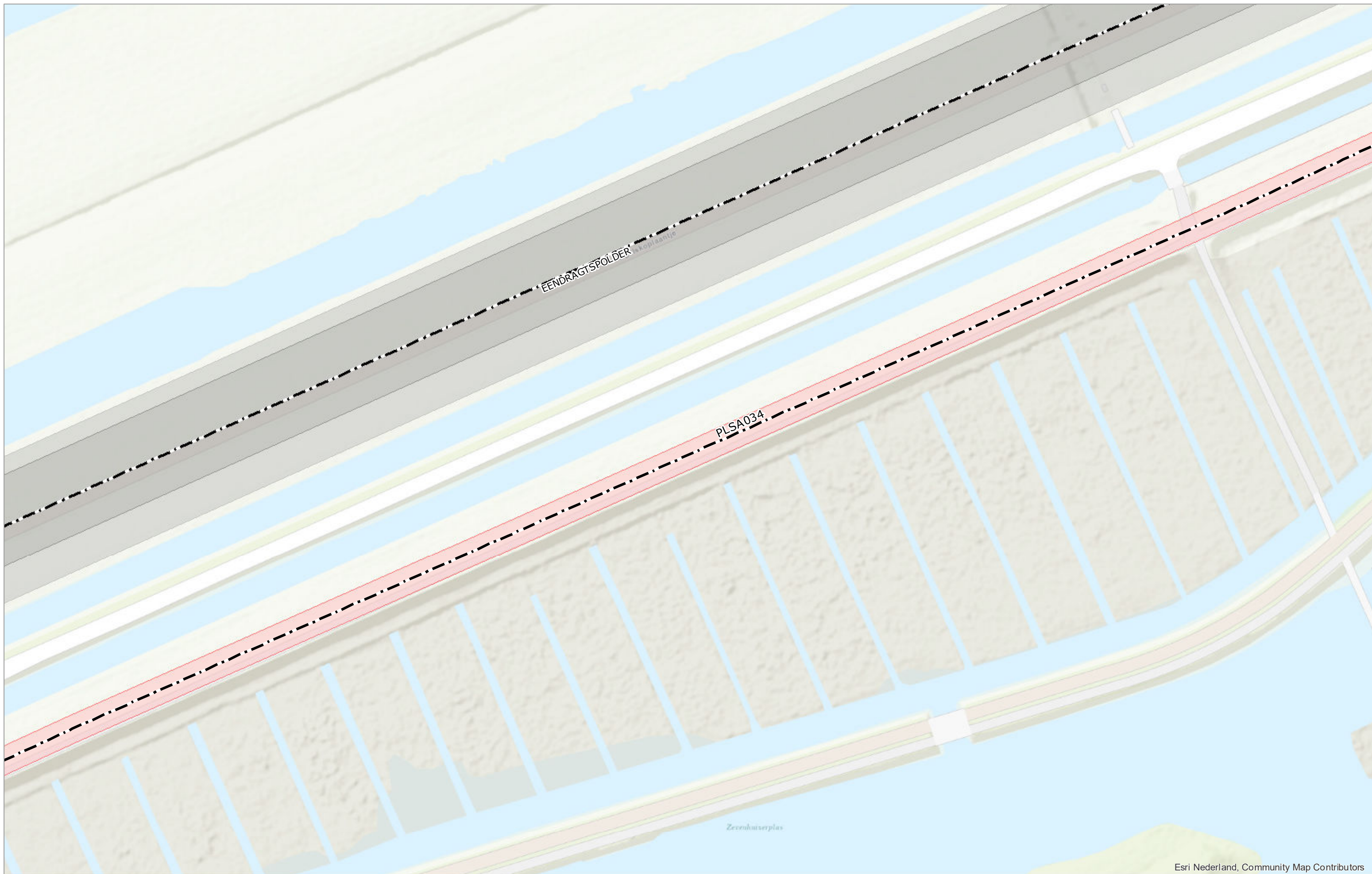
Esri Nederland, Community Map Contributors

Schaal	1:1.000	Status	ONTWERP
Formaat	A3	Versie	1.0
Datum	01-08-2021	Get.	BK

## Legger van de waterkeringen Peilscheidingen categorie A

Kaart

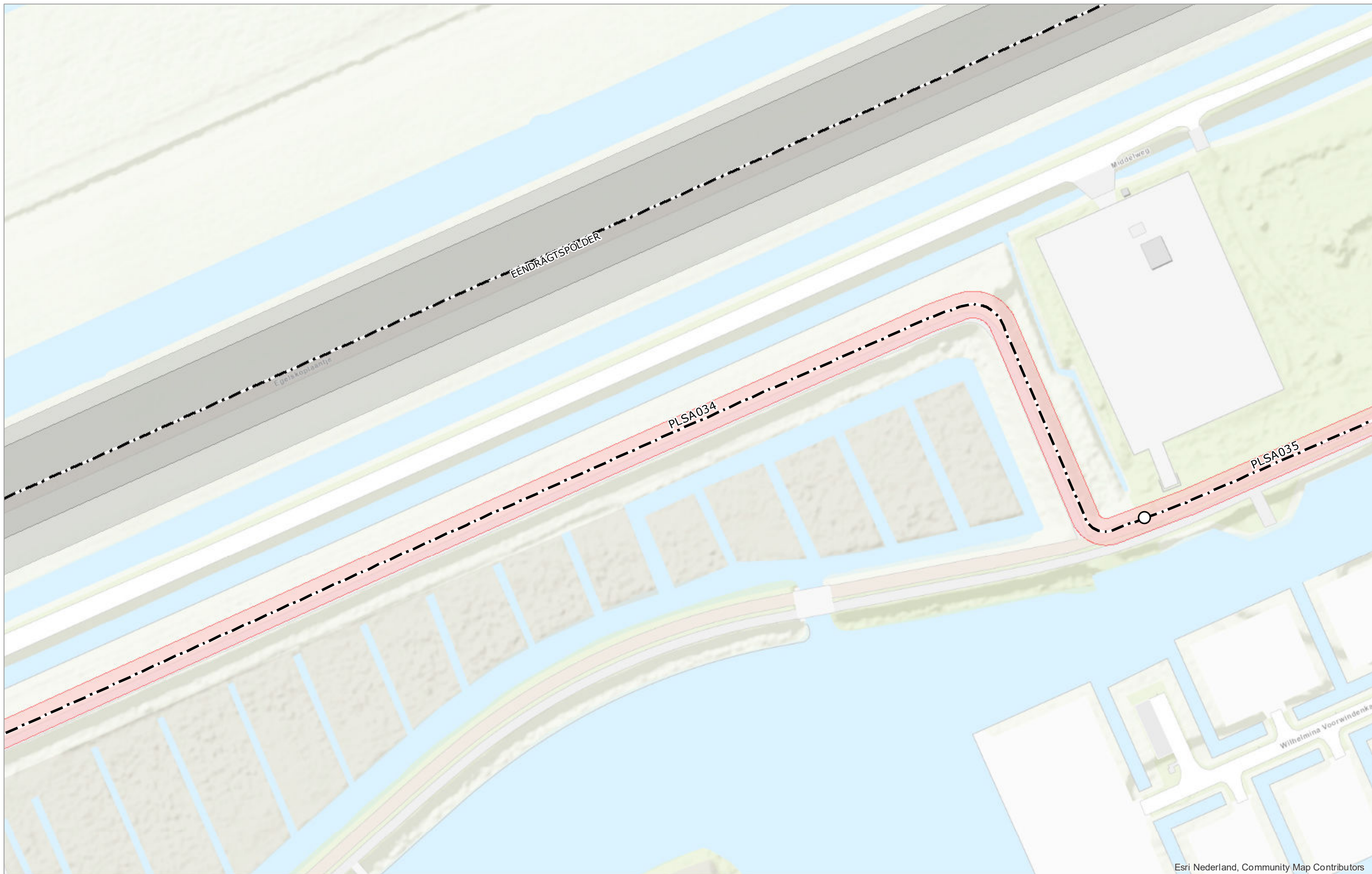
45



Esri Nederland, Community Map Contributors

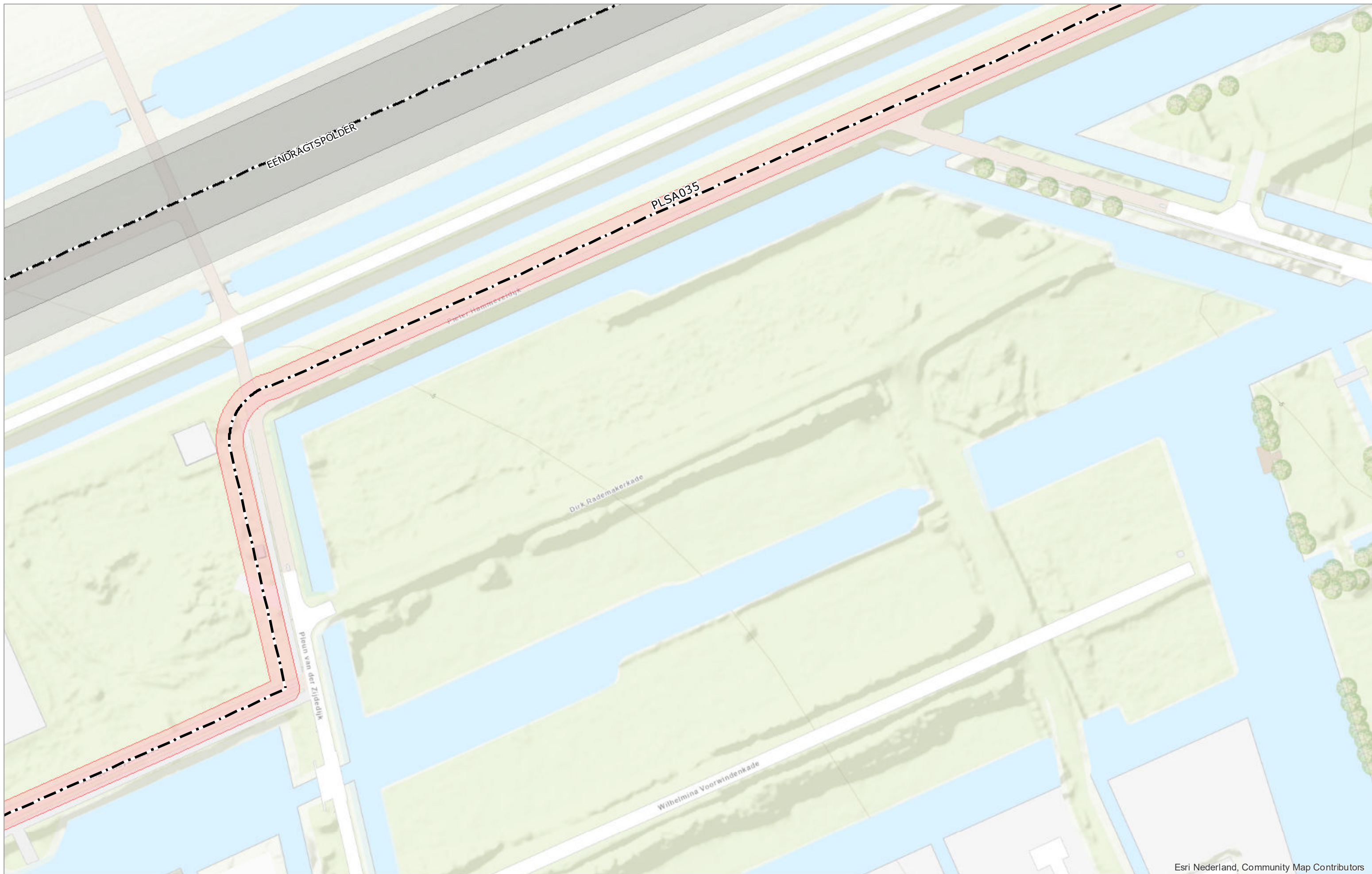
Schaal	1:1.000	Status	ONTWERP
Formaat	A3	Versie	1.0
Datum	01-08-2021	Get.	BK

## Legger van de waterkeringen Peilscheidingen categorie A










Esri Nederland, Community Map Contributors

Schaal	1:1.000	Status	ONTWERP
Formaat	A3	Versie	1.0
Datum	01-08-2021	Get.	BK



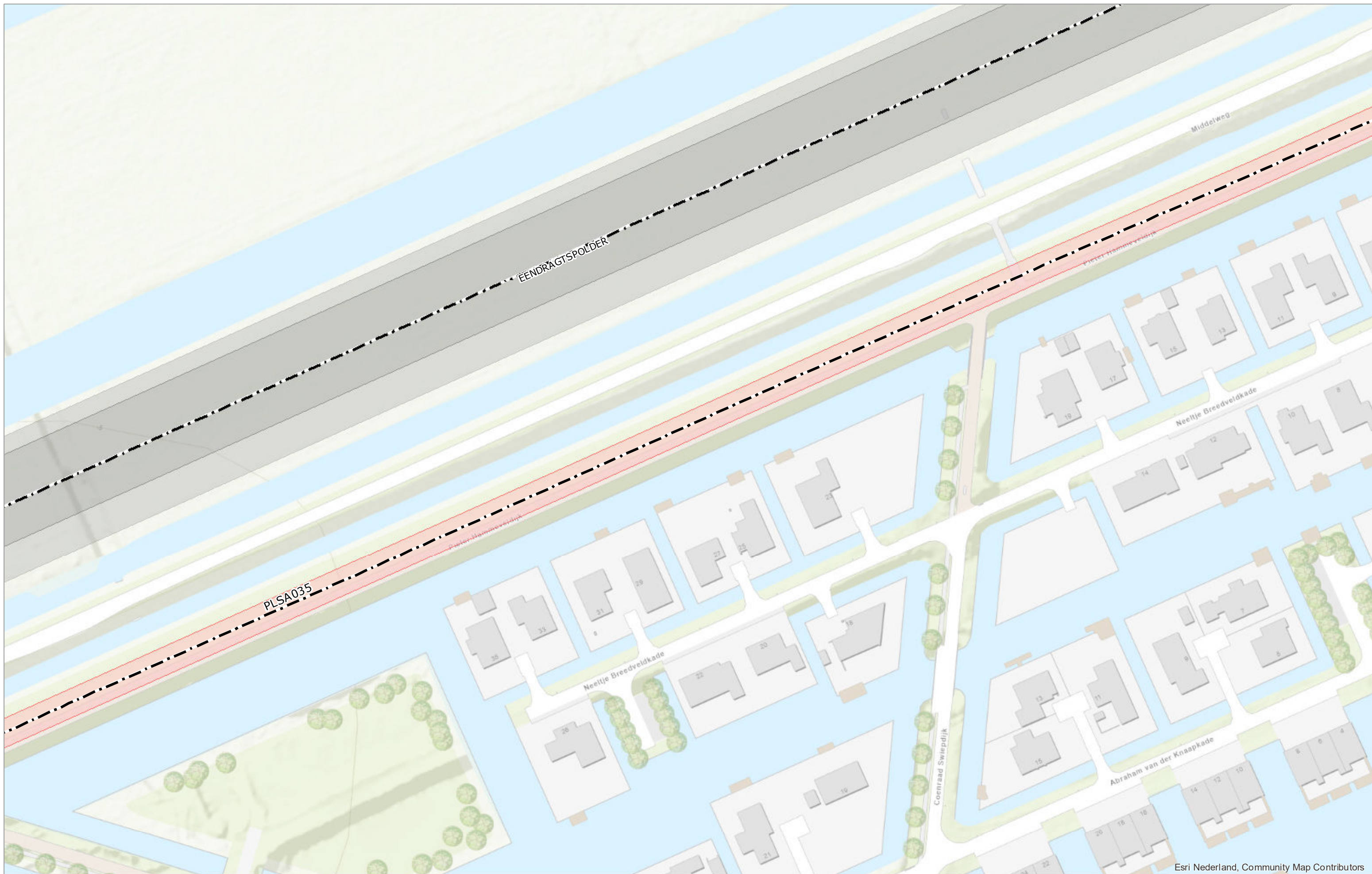
Esri Nederland, Community Map Contributors

	Referentiepunt		As waterkering
	Begin-/einde dijkvak		Waterkerende constructie

	Kernzone
	Bescheringszone binnen
	Bescheringszone buiten

Schaal	1:1.000	Status	ONTWERP
Formaat	A3	Versie	1.0
Datum	01-08-2021	Get.	BK

## Legger van de waterkeringen Peilscheidingen categorie A



Esri Nederland, Community Map Contributors

Schaal	1:1.000	Status	ONTWERP
Formaat	A3	Versie	1.0
Datum	01-08-2021	Get.	BK

## Legger van de waterkeringen Peilscheidingen categorie A



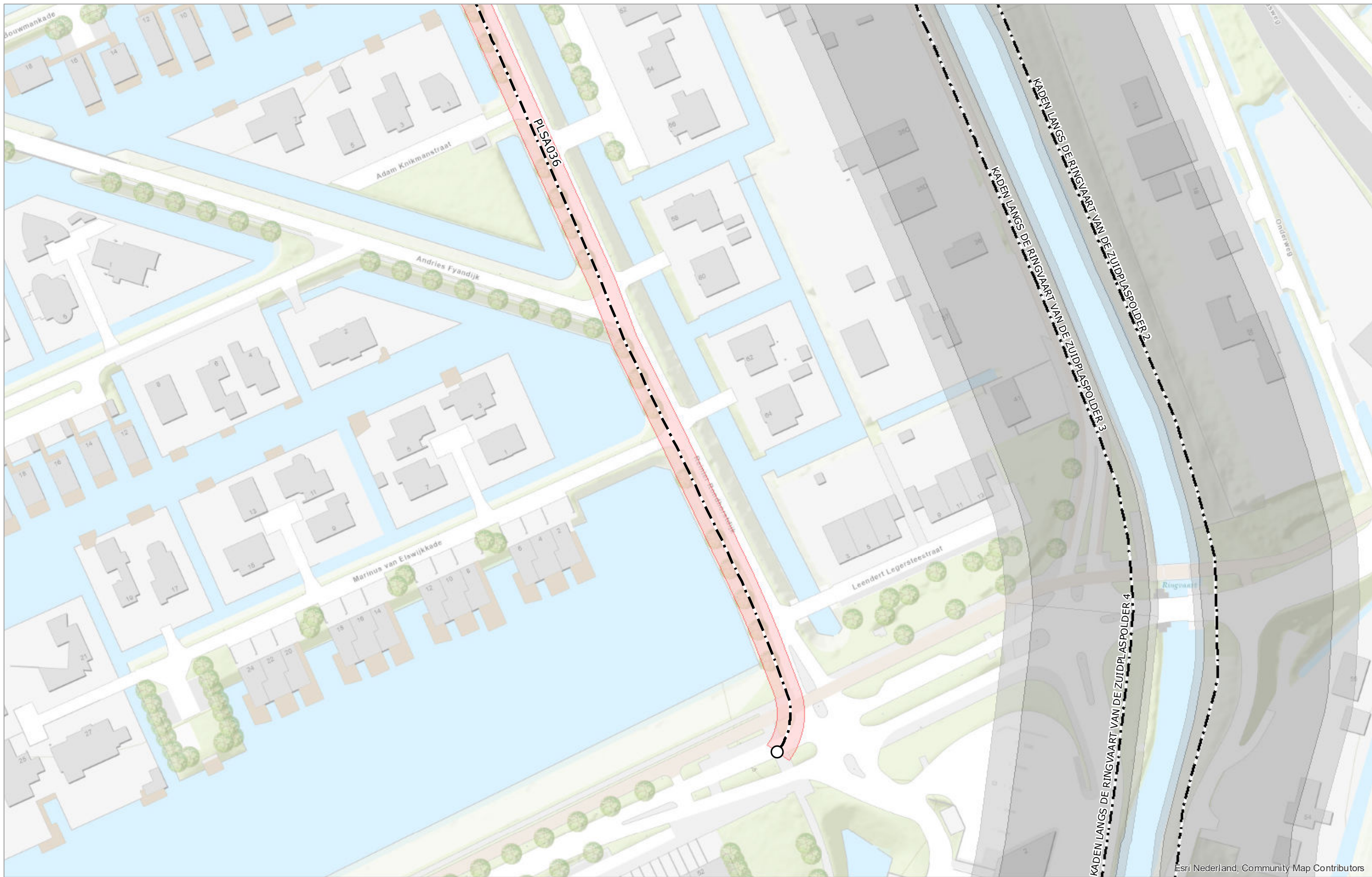
Esri Nederland, Community Map Contributors



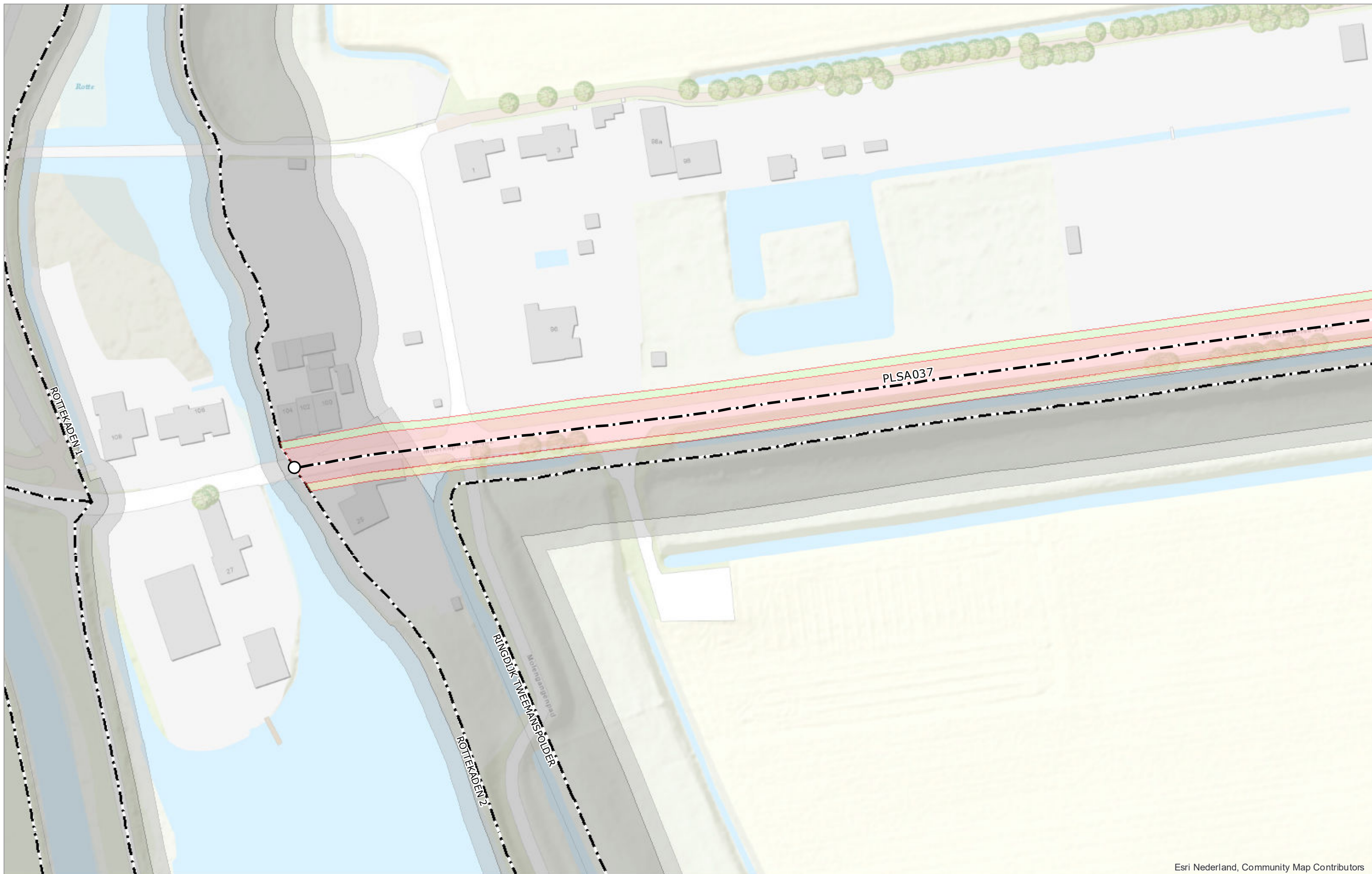
Esri Nederland, Community Map Contributors

Schaal	1:1.000	Status	ONTWERP
Formaat	A3	Versie	1.0
Datum	01-08-2021	Get.	BK

Legger van de waterkeringen  
Peilscheidingen categorie A

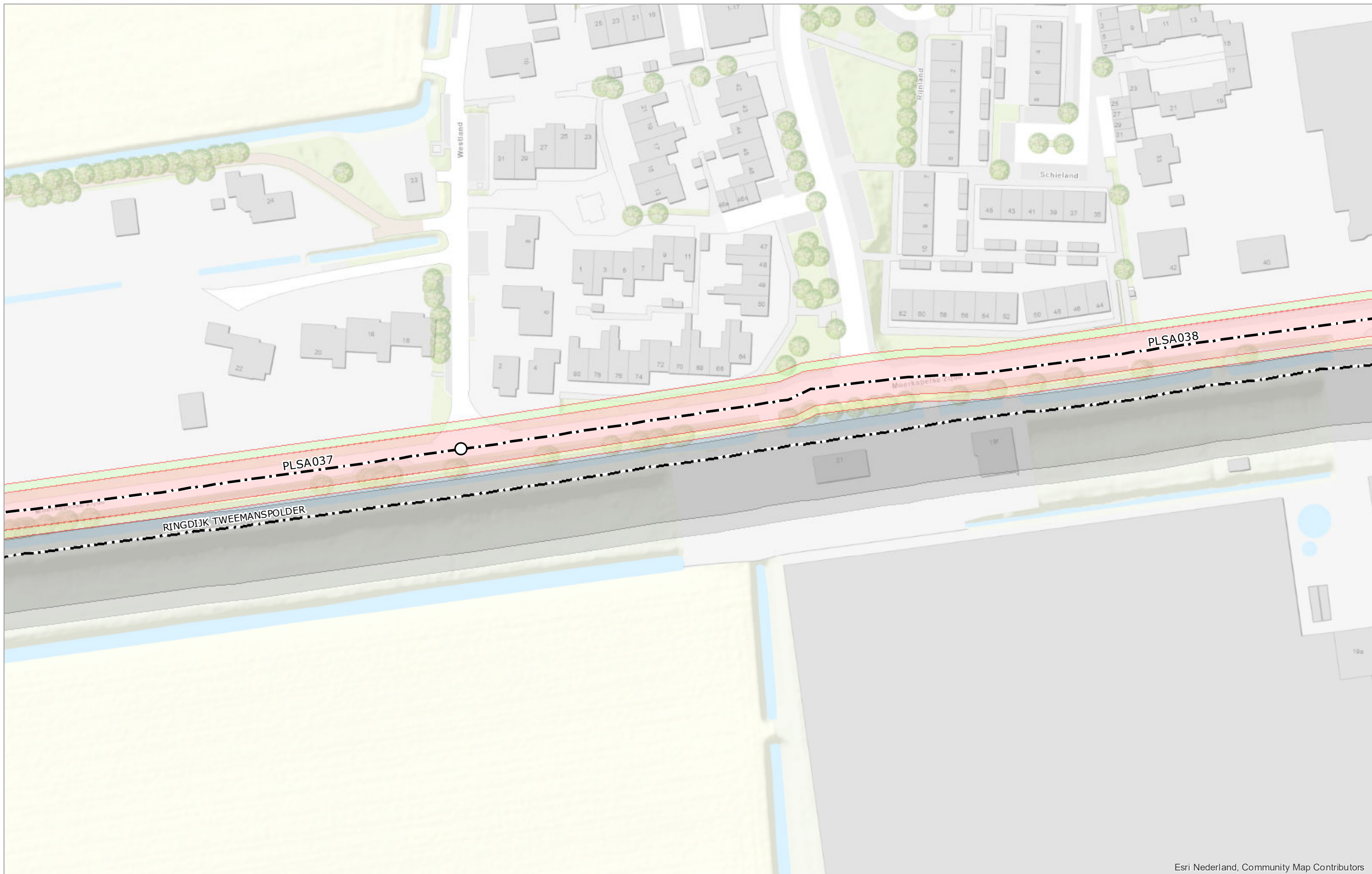


Esri Nederland, Community Map Contributors



Esri Nederland, Community Map Contributors

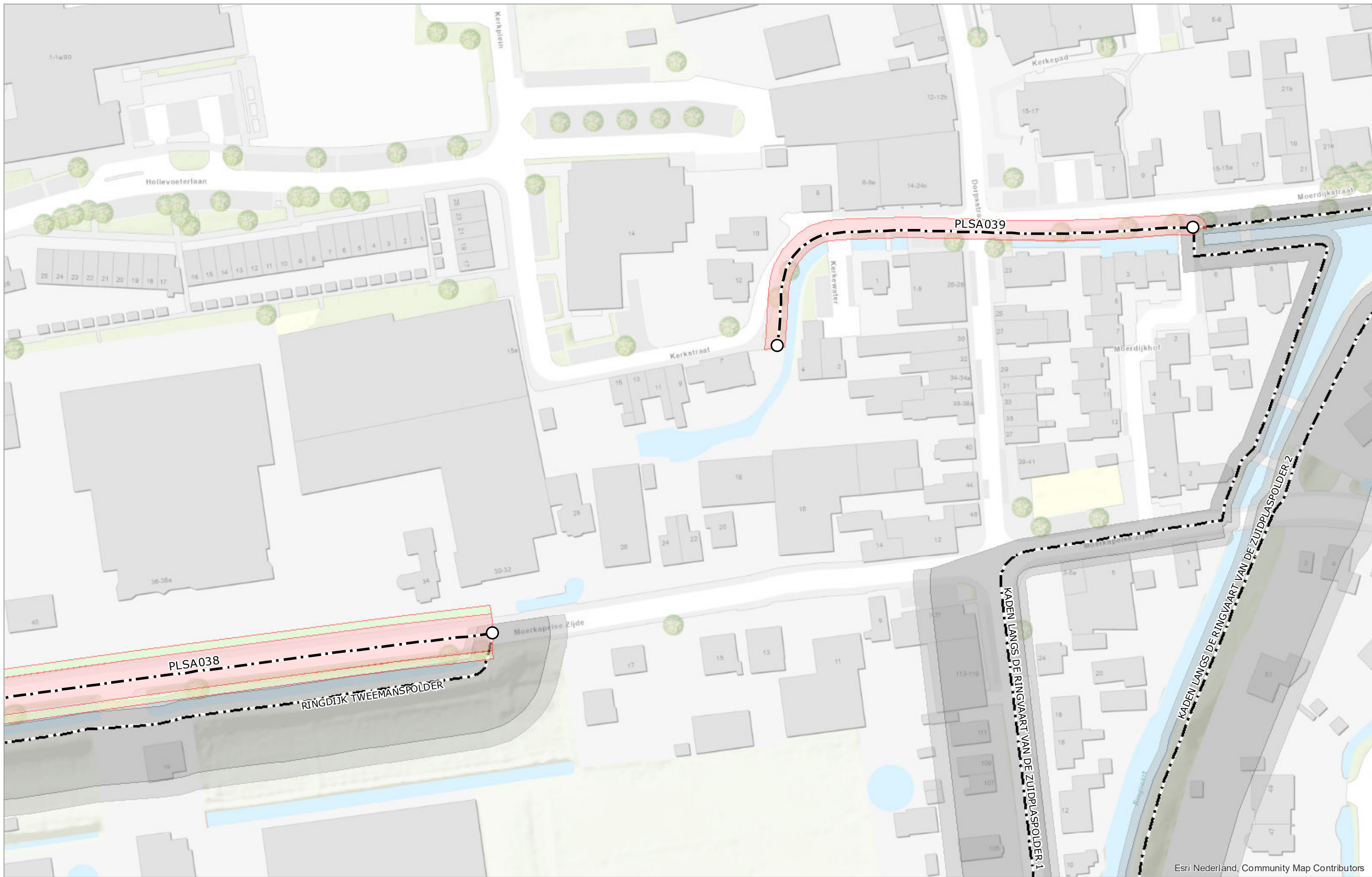
Schaal	1:1.000	Status	ONTWERP
Formaat	A3	Versie	1.0
Datum	01-08-2021	Get.	BK



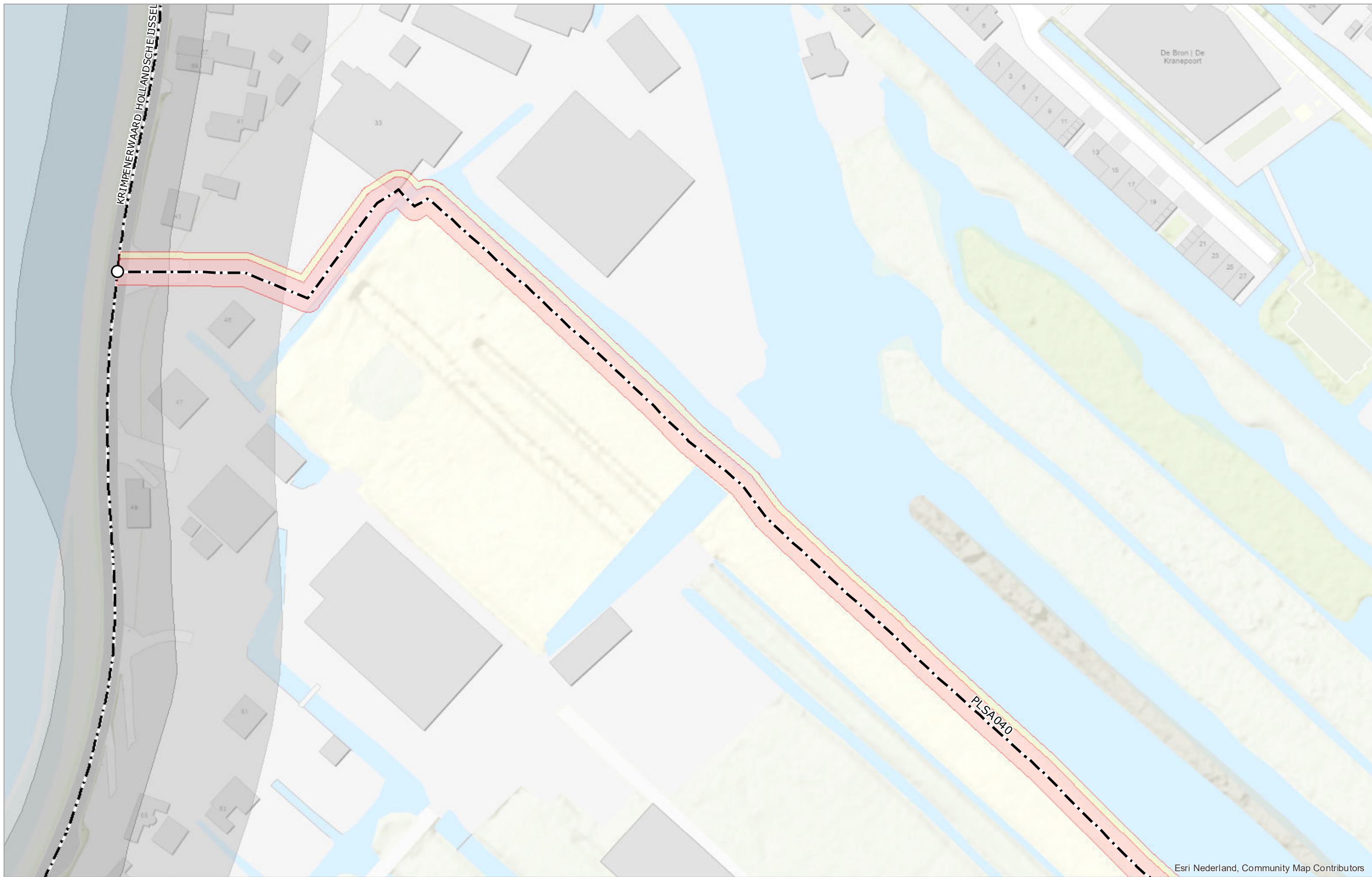
Esri Nederland, Community Map Contributors

Schaal	1:1.000	Status	ONTWERP
Formaat	A3	Versie	1.0
Datum	01-08-2021	Get.	BK

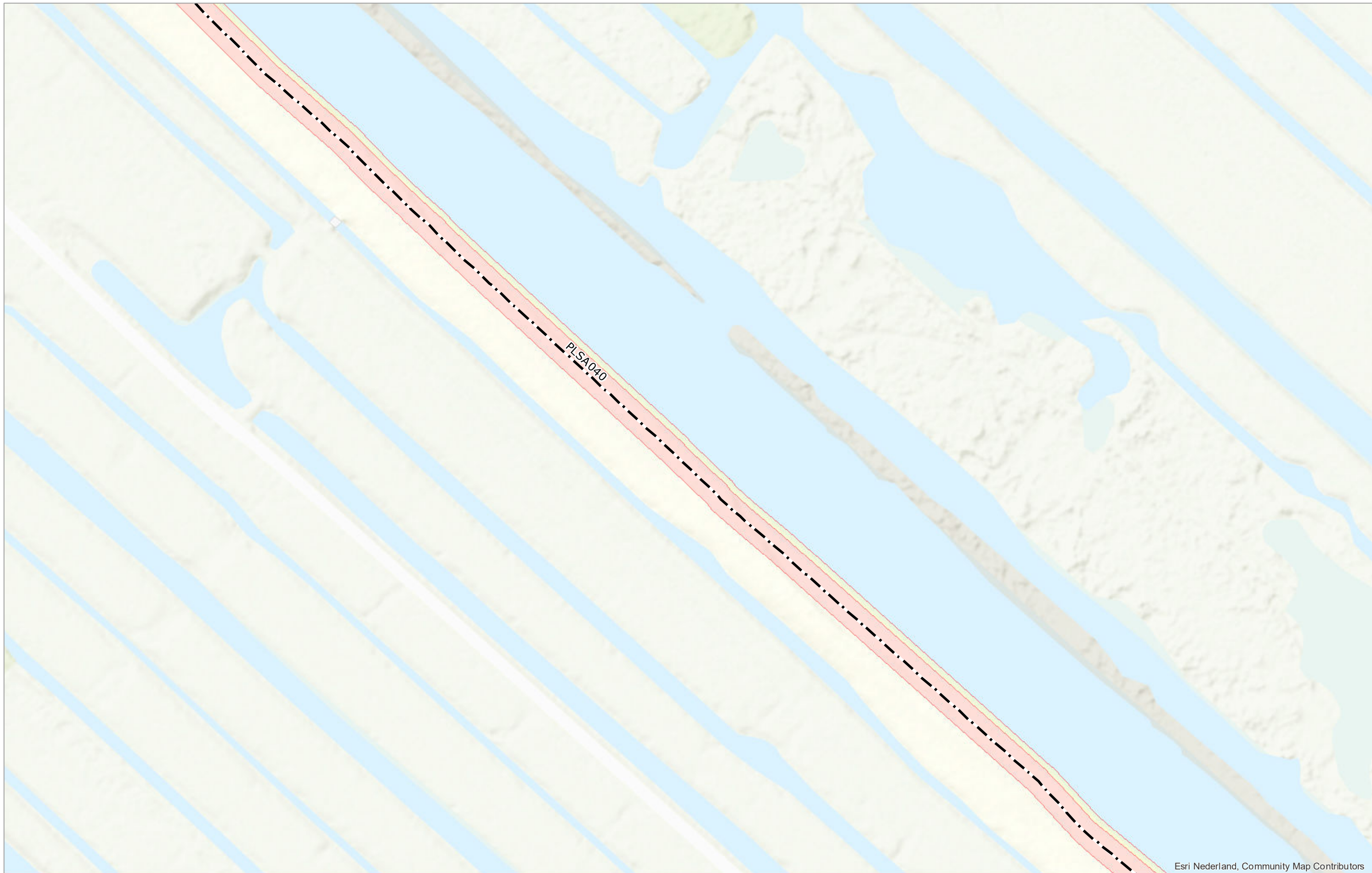
## Legger van de waterkeringen Peilscheidingen categorie A



Esri Nederland, Community Map Contributors

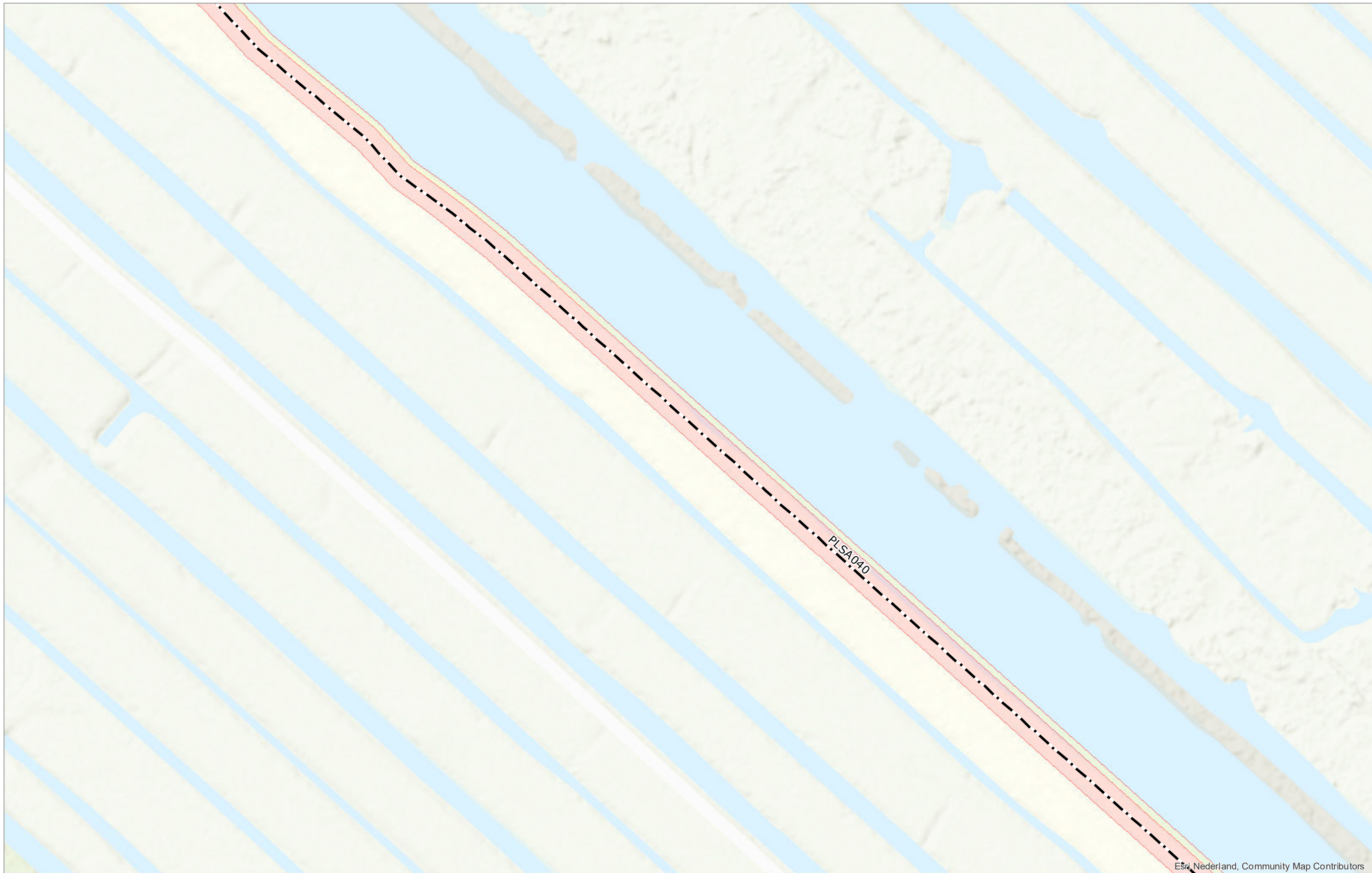


Esri Nederland, Community Map Contributors



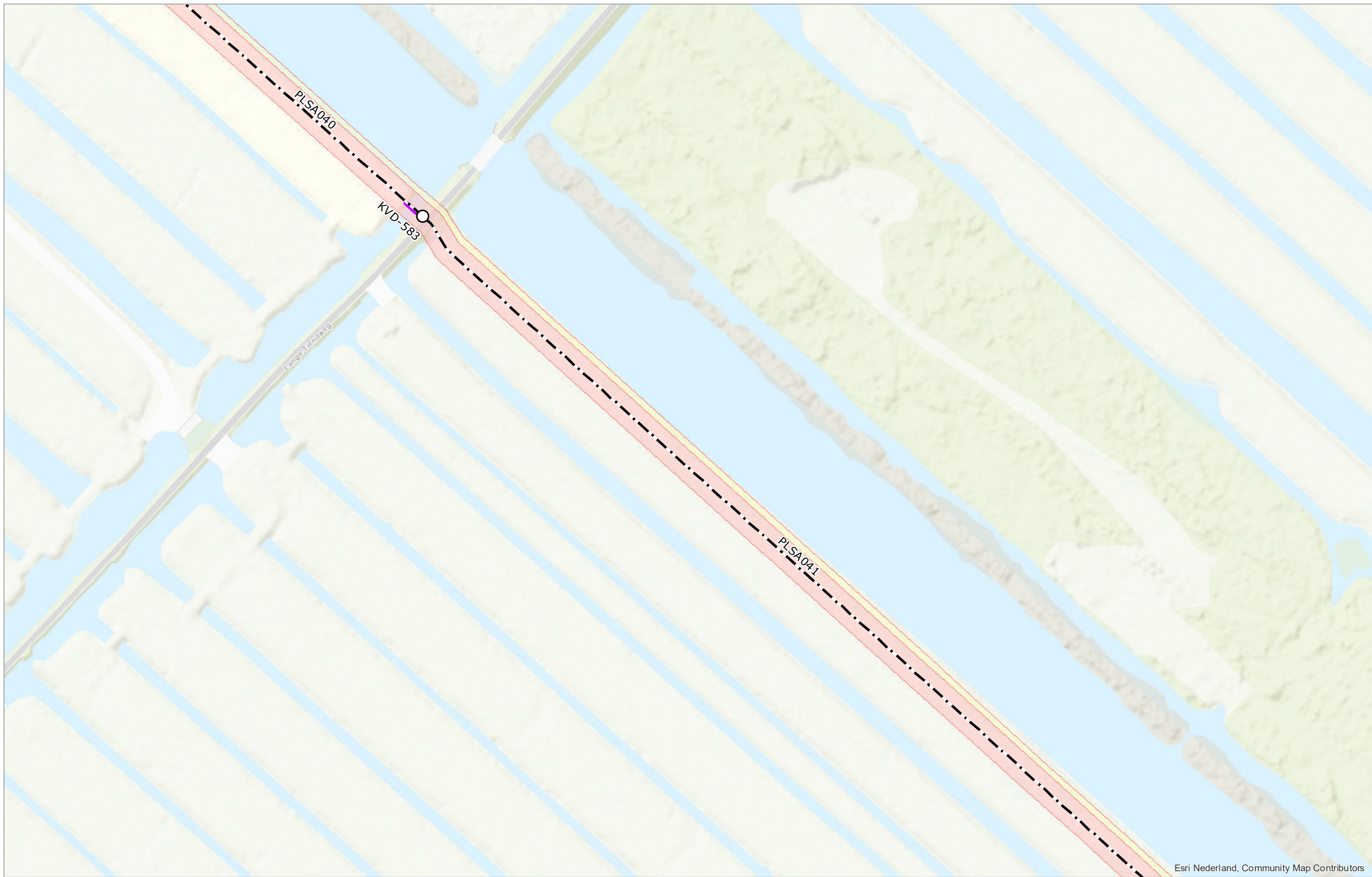
Esri Nederland, Community Map Contributors

Schaal	1:1.000	Status	ONTWERP
Formaat	A3	Versie	1.0
Datum	01-08-2021	Get.	BK



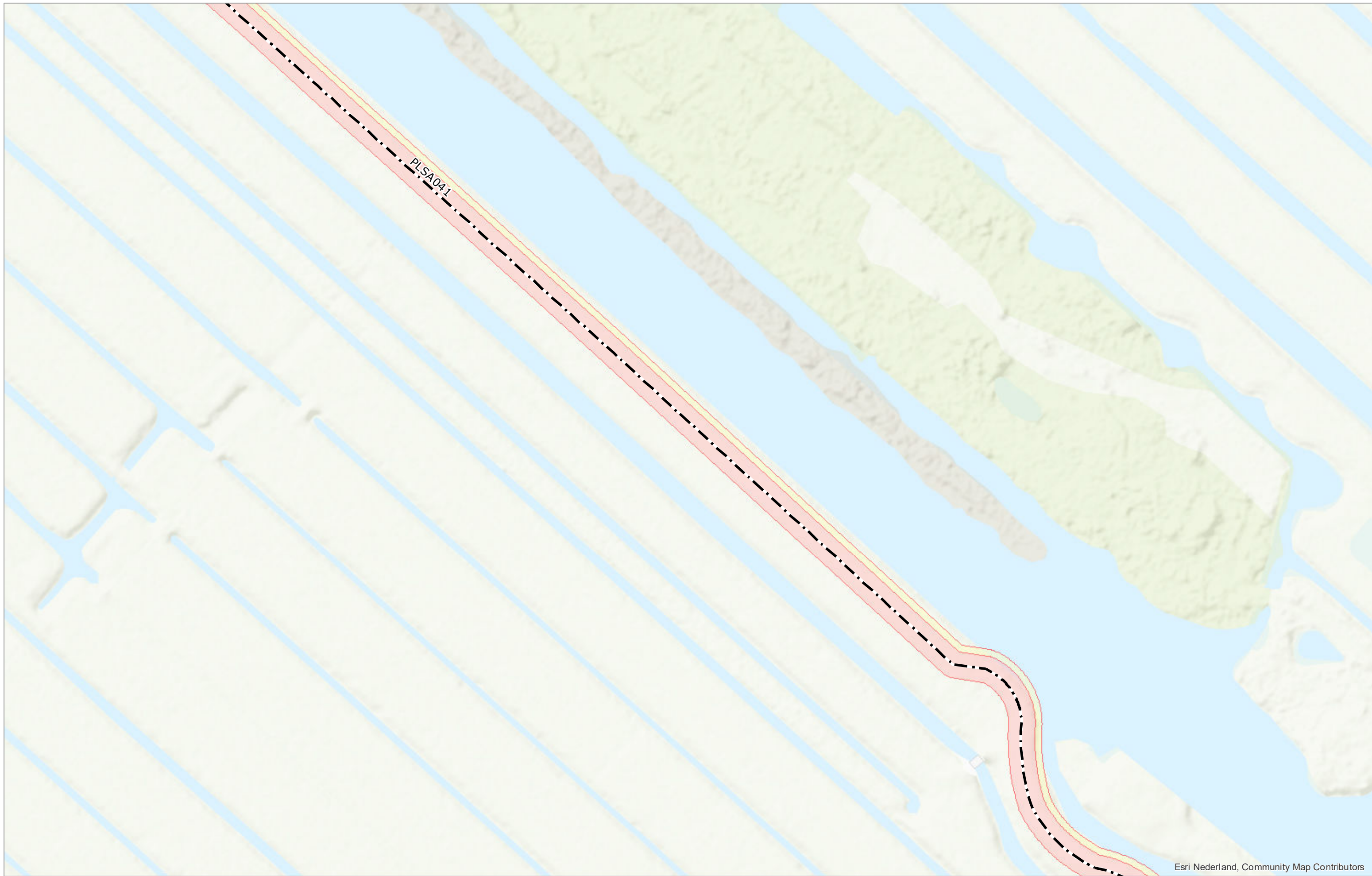
Esri, Nederland, Community Map Contributors

Schaal	1:1.000	Status	ONTWERP
Formaat	A3	Versie	1.0
Datum	01-08-2021	Get.	BK



Esri Nederland, Community Map Contributors

Schaal	1:1.000	Status	ONTWERP
Formaat	A3	Versie	1.0
Datum	01-08-2021	Get.	BK



Esri Nederland, Community Map Contributors

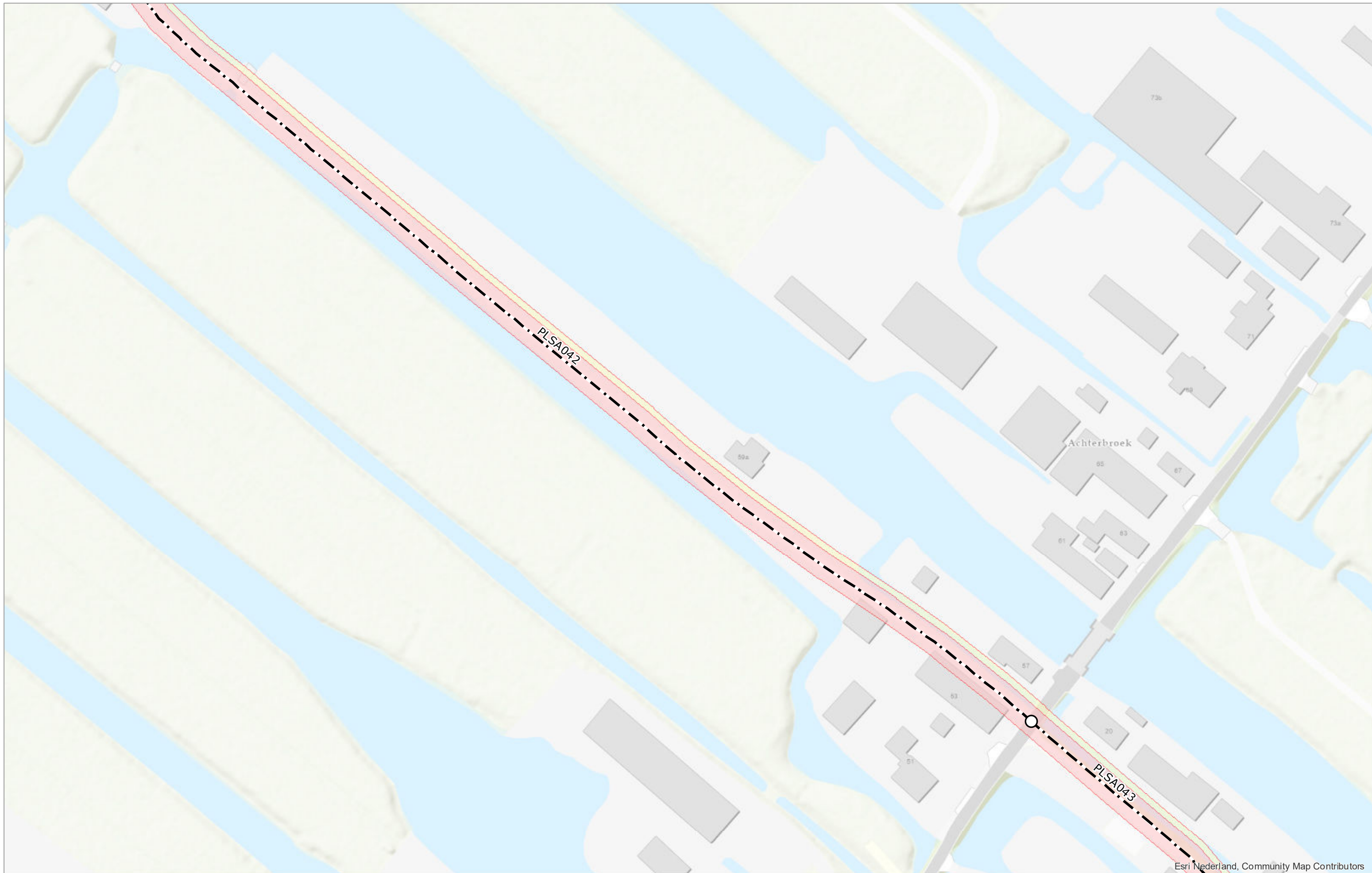
Schaal	1:1.000	Status	ONTWERP
Formaat	A3	Versie	1.0
Datum	01-08-2021	Get.	BK



Esri Nederland, Community Map Contributors

Schaal	1:1.000	Status	ONTWERP
Formaat	A3	Versie	1.0
Datum	01-08-2021	Get.	BK

## Legger van de waterkeringen Peilscheidingen categorie A



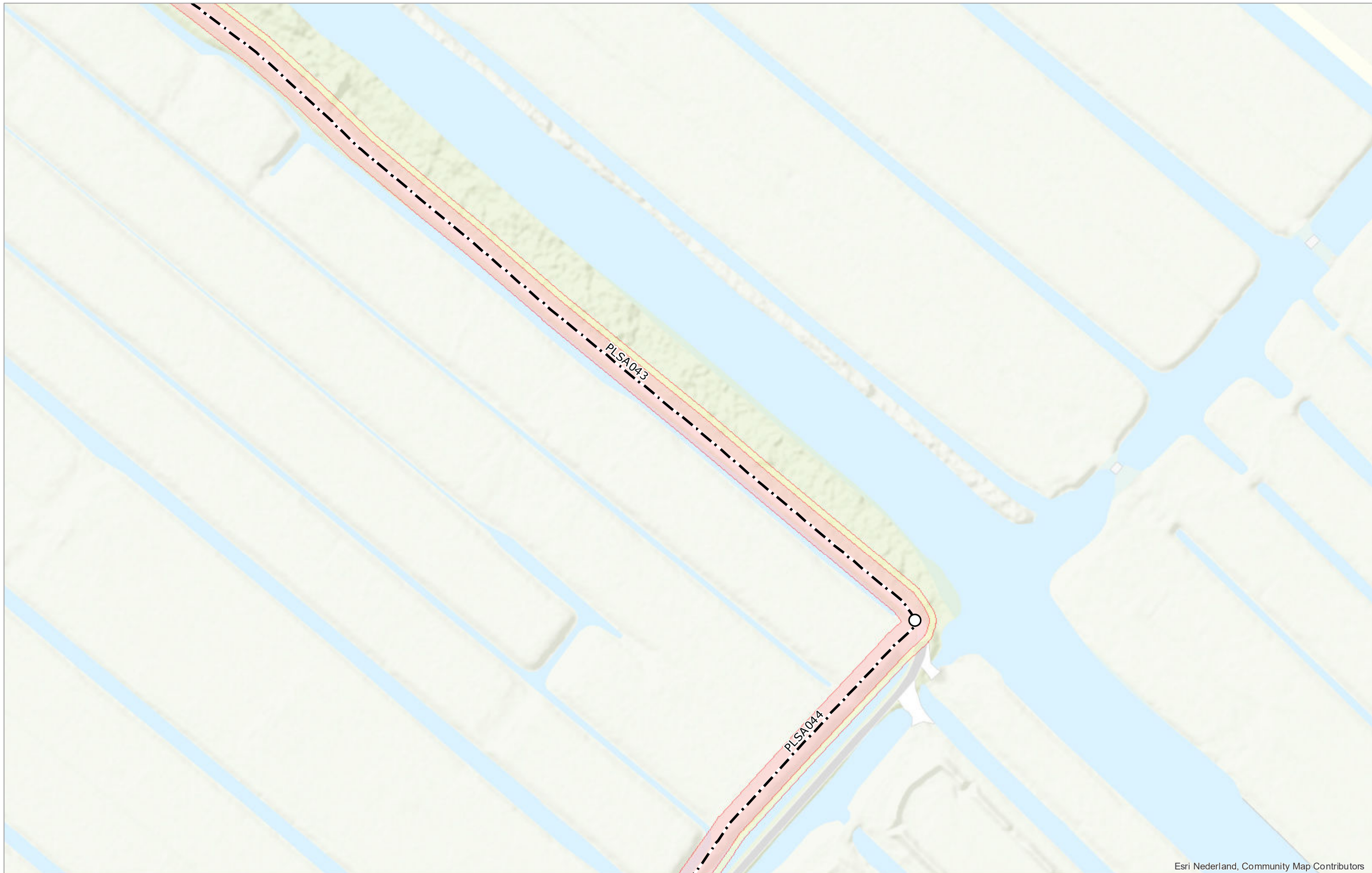
Esri Nederland, Community Map Contributors



Esri Nederland, Community Map Contributors

Schaal	1:1.000	Status	ONTWERP
Formaat	A3	Versie	1.0
Datum	01-08-2021	Get.	BK

## Legger van de waterkeringen Peilscheidingen categorie A



Esri Nederland, Community Map Contributors

Schaal	1:1.000	Status	ONTWERP
Formaat	A3	Versie	1.0
Datum	01-08-2021	Get.	BK



Esri Nederland, Community Map Contributors

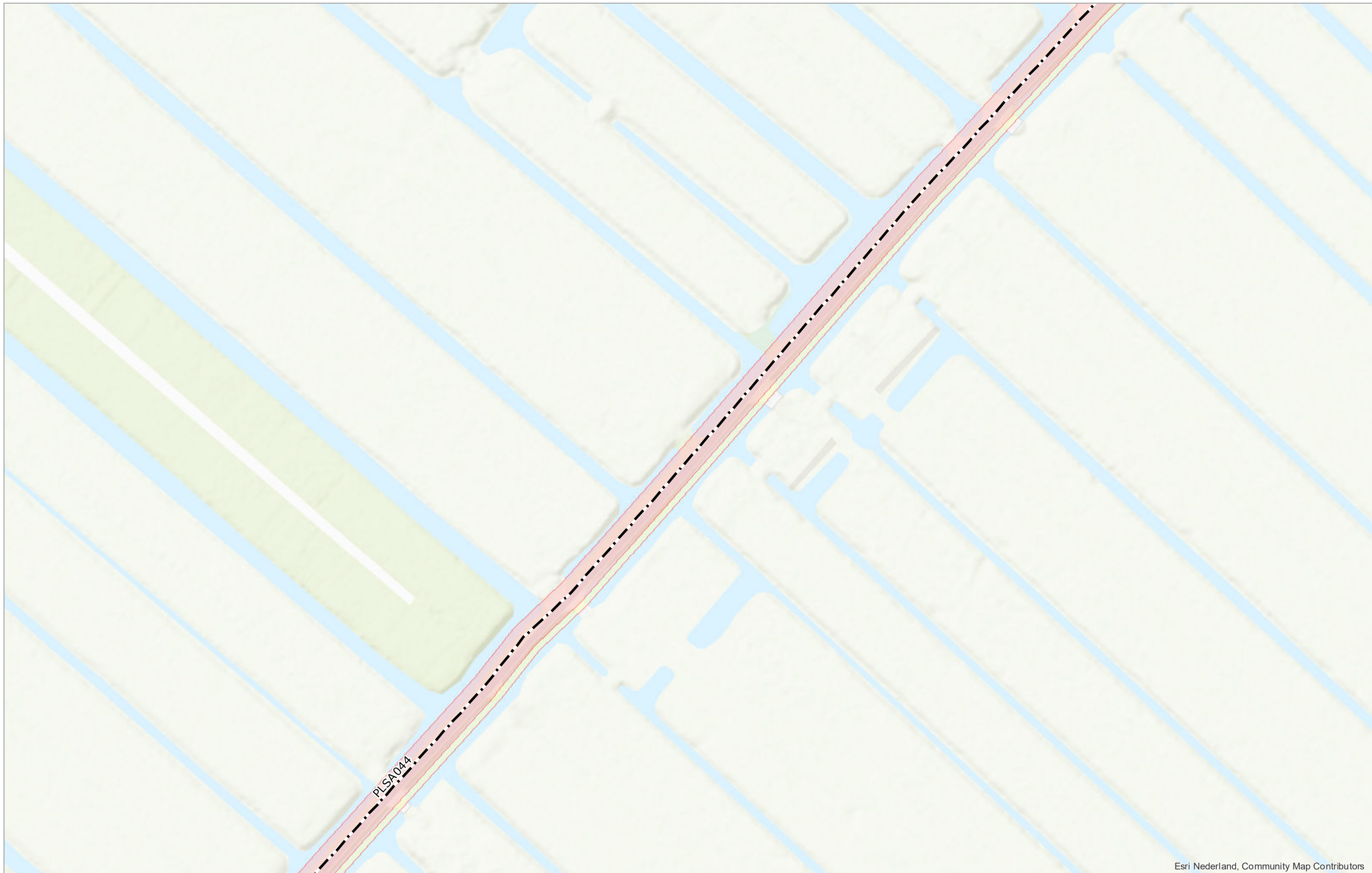
Schaal	1:1.000	Status	ONTWERP
Formaat	A3	Versie	1.0
Datum	01-08-2021	Get.	BK

## Legger van de waterkeringen Peilscheidingen categorie A



Esri Nederland, Community Map Contributors

Schaal	1:1.000	Status	ONTWERP
Formaat	A3	Versie	1.0
Datum	01-08-2021	Get.	BK



Esri Nederland, Community Map Contributors

Schaal	1:1.000	Status	ONTWERP
Formaat	A3	Versie	1.0
Datum	01-08-2021	Get.	BK

## Legger van de waterkeringen Peilscheidingen categorie A



Esri Nederland, Community Map Contributors

Schaal	1:1.000	Status	ONTWERP
Formaat	A3	Versie	1.0
Datum	01-08-2021	Get.	BK



Esri Nederland, Community Map Contributors

Schaal	1:1.000	Status	ONTWERP
Formaat	A3	Versie	1.0
Datum	01-08-2021	Get.	BK

## Legger van de waterkeringen Peilscheidingen categorie A



Esri Nederland, Community Map Contributors

Schaal	1:1.000	Status	ONTWERP
Formaat	A3	Versie	1.0
Datum	01-08-2021	Get.	BK



Esri Nederland, Community Map Contributors

Schaal	1:1.000	Status	ONTWERP
Formaat	A3	Versie	1.0
Datum	01-08-2021	Get.	BK



Esri Nederland, Community Map Contributors

Schaal	1:1.000	Status	ONTWERP
Formaat	A3	Versie	1.0
Datum	01-08-2021	Get.	BK

## Legger van de waterkeringen Peilscheidingen categorie A



Esri Nederland, Community Map Contributors

Schaal	1:1.000	Status	ONTWERP
Formaat	A3	Versie	1.0
Datum	01-08-2021	Get.	BK

## Legger van de waterkeringen Peilscheidingen categorie A



Esri Nederland, Community Map Contributors

Schaal	1:1.000	Status	ONTWERP
Formaat	A3	Versie	1.0
Datum	01-08-2021	Get.	BK



Esri Nederland, Community Map Contributors

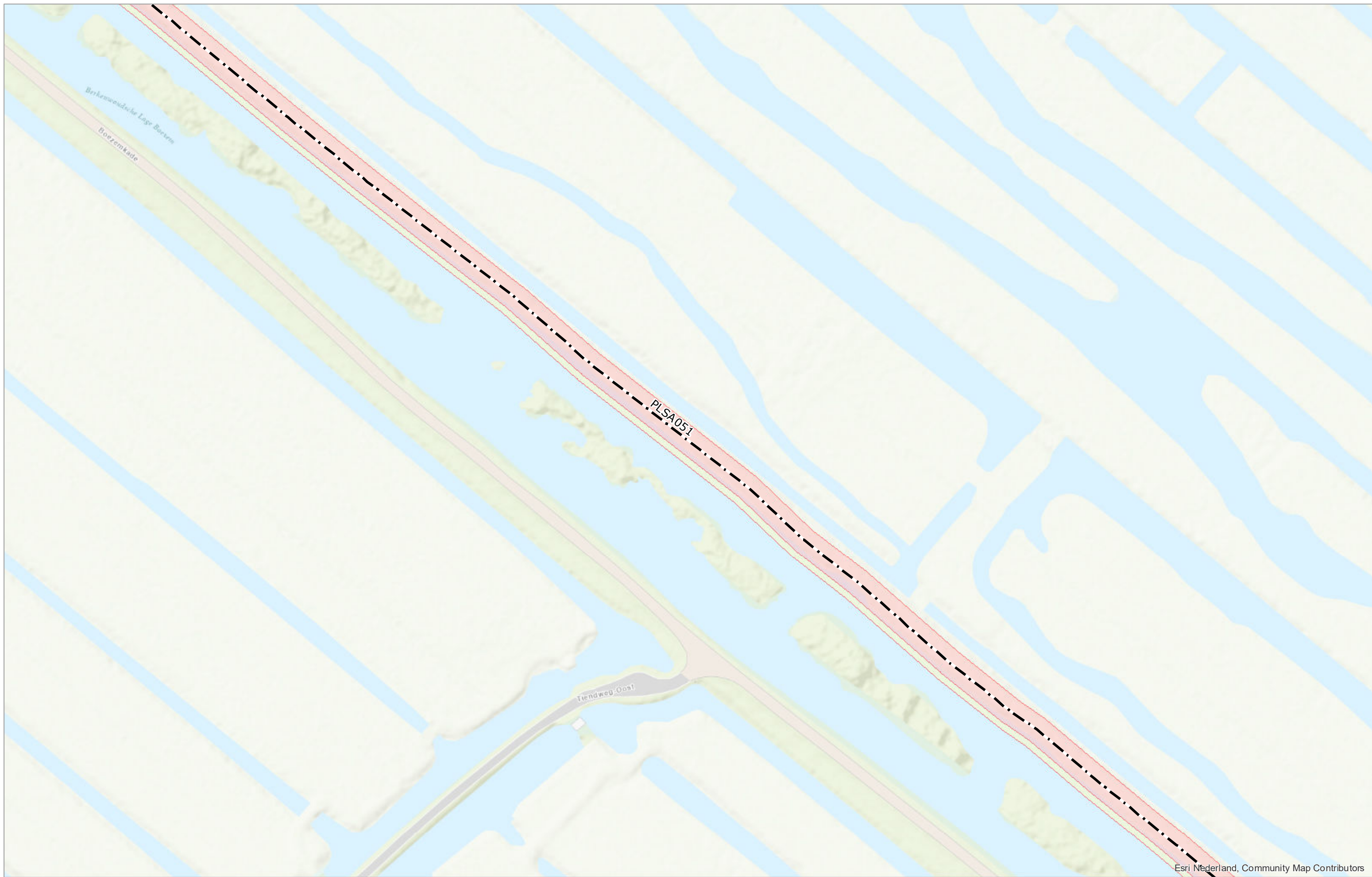
Schaal	1:1.000	Status	ONTWERP
Formaat	A3	Versie	1.0
Datum	01-08-2021	Get.	BK

## Legger van de waterkeringen Peilscheidingen categorie A



Esri Nederland, Community Map Contributors

Schaal	1:1.000	Status	ONTWERP
Formaat	A3	Versie	1.0
Datum	01-08-2021	Get.	BK



Esri Nederland, Community Map Contributors

Schaal	1:1.000	Status	ONTWERP
Formaat	A3	Versie	1.0
Datum	01-08-2021	Get.	BK

## Legger van de waterkeringen Peilscheidingen categorie A



Esri Nederland, Community Map Contributors

Schaal	1:1.000	Status	ONTWERP
Formaat	A3	Versie	1.0
Datum	01-08-2021	Get.	BK



Esri Nederland, Community Map Contributors

Schaal	1:1.000	Status	ONTWERP
Formaat	A3	Versie	1.0
Datum	01-08-2021	Get.	BK

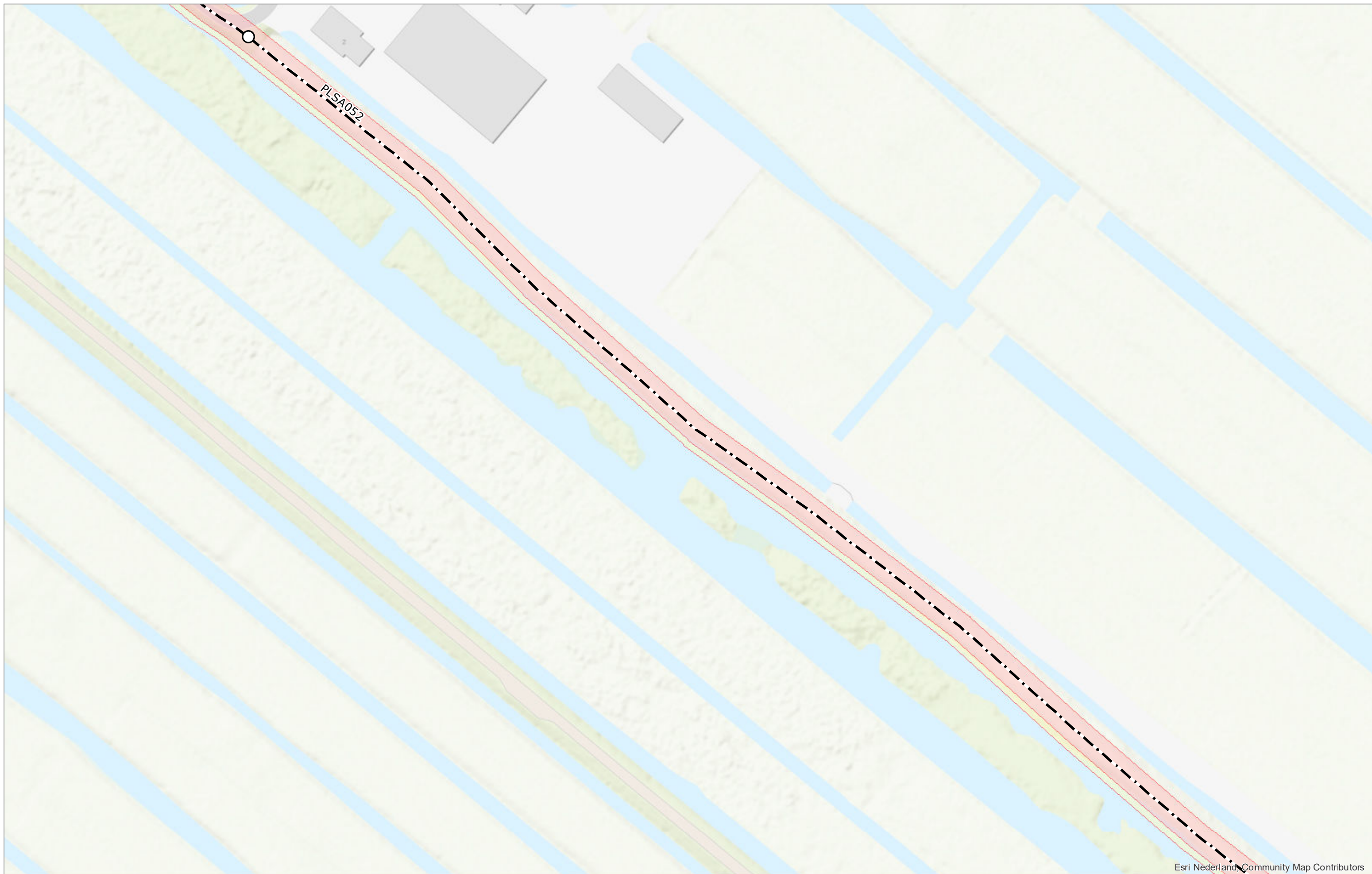
## Legger van de waterkeringen Peilscheidingen categorie A



Esri Nederland, Community Map Contributors

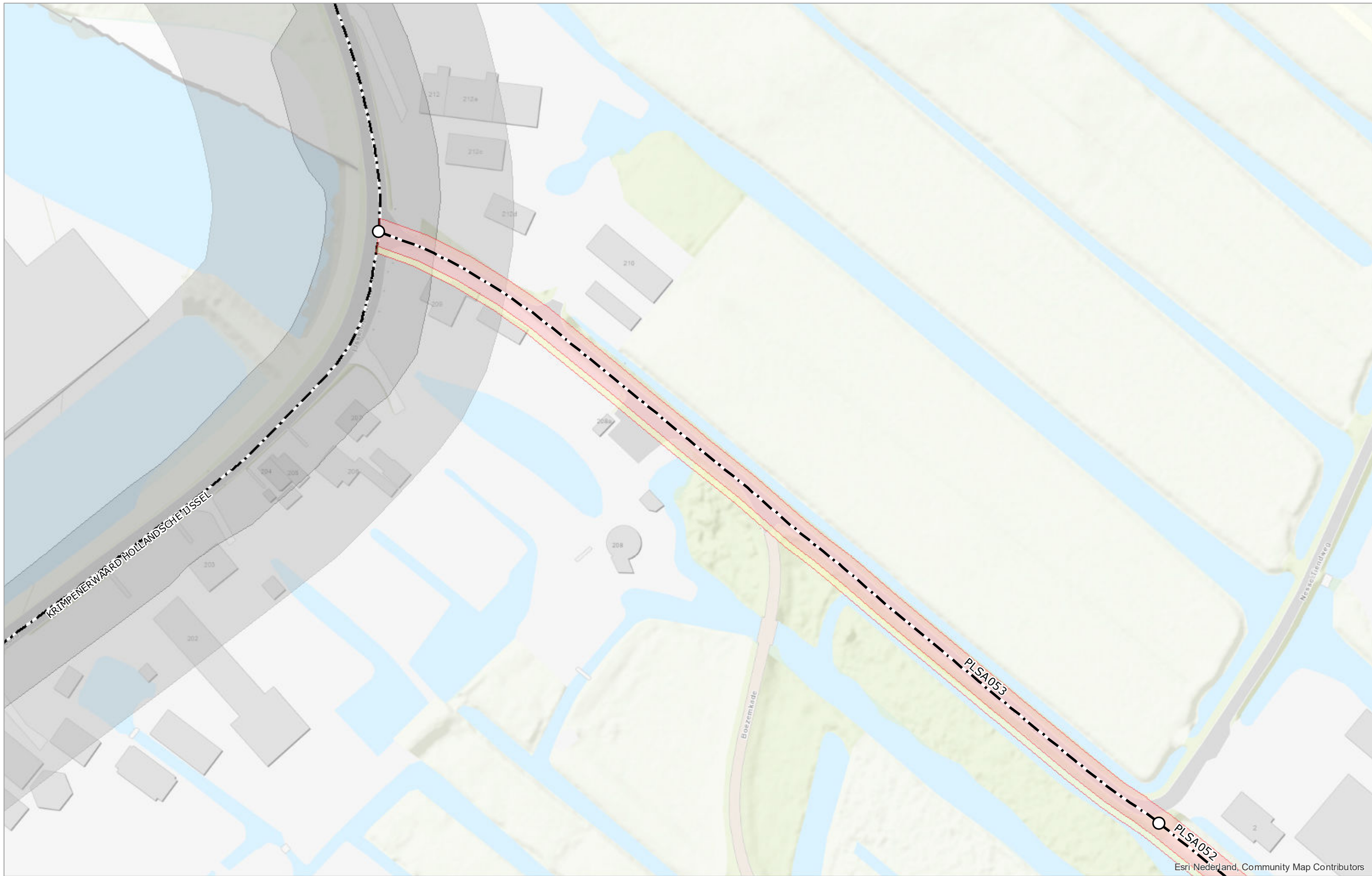
Schaal	1:1.000	Status	ONTWERP
Formaat	A3	Versie	1.0
Datum	01-08-2021	Get.	BK

## Legger van de waterkeringen Peilscheidingen categorie A



Esri Nederland, Community Map Contributors

Schaal	1:1.000	Status	ONTWERP
Formaat	A3	Versie	1.0
Datum	01-08-2021	Get.	BK



Esri Nederland, Community Map Contributors

KADE LANGS DE GEKANALISEERDE HOLLANDSCHE IJSSEL



Esri Nederland, Community Map Contributors



Esri Nederland, Community Map Contributors

Schaal	1:1.000	Status	ONTWERP
Formaat	A3	Versie	1.0
Datum	01-08-2021	Get.	BK



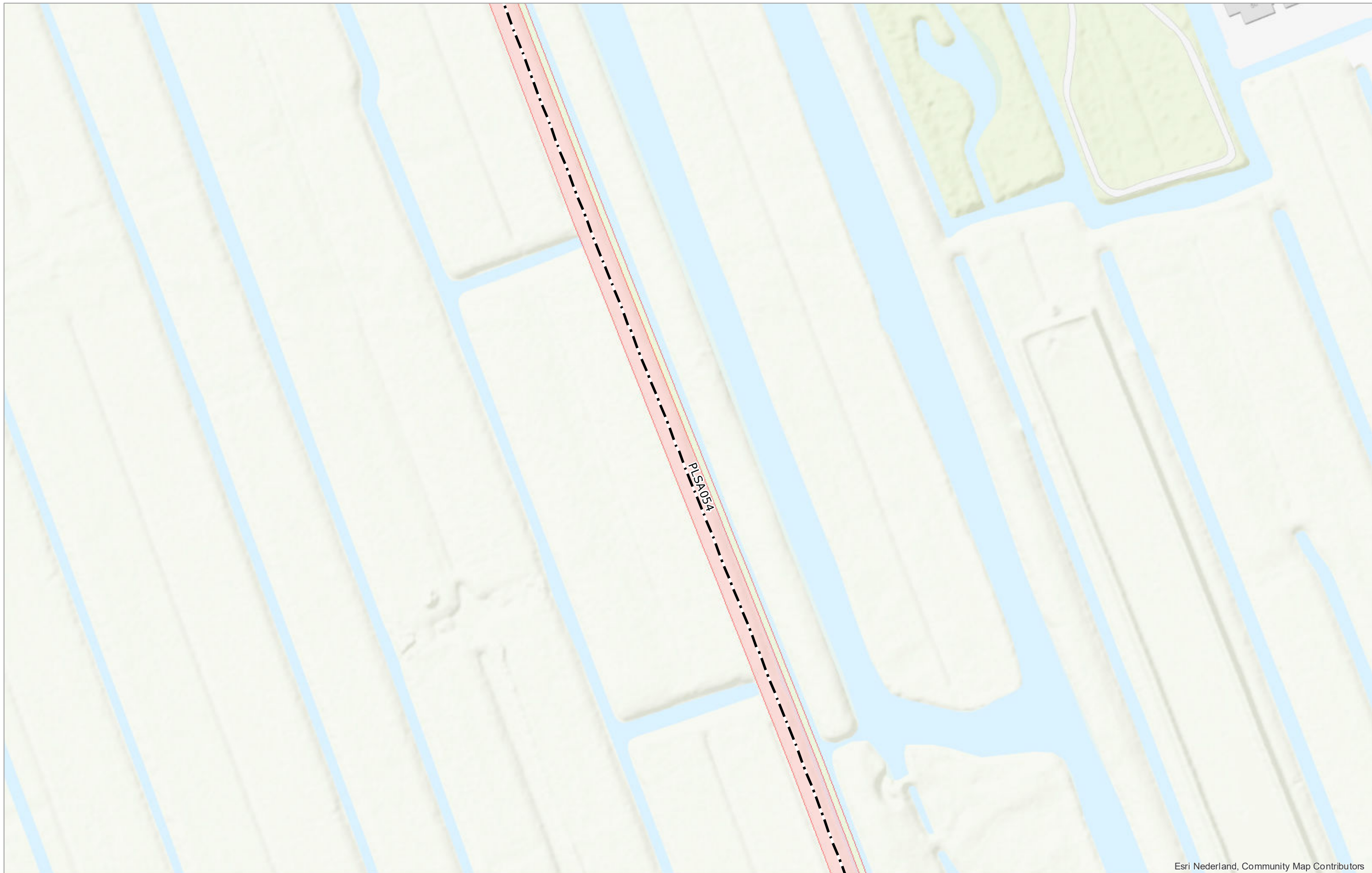
Esri Nederland, Community Map Contributors

Schaal	1:1.000	Status	ONTWERP
Formaat	A3	Versie	1.0
Datum	01-08-2021	Get.	BK

## Legger van de waterkeringen Peilscheidingen categorie A

Kaart

**85**



Esri Nederland, Community Map Contributors

Schaal	1:1.000	Status	ONTWERP
Formaat	A3	Versie	1.0
Datum	01-08-2021	Get.	BK

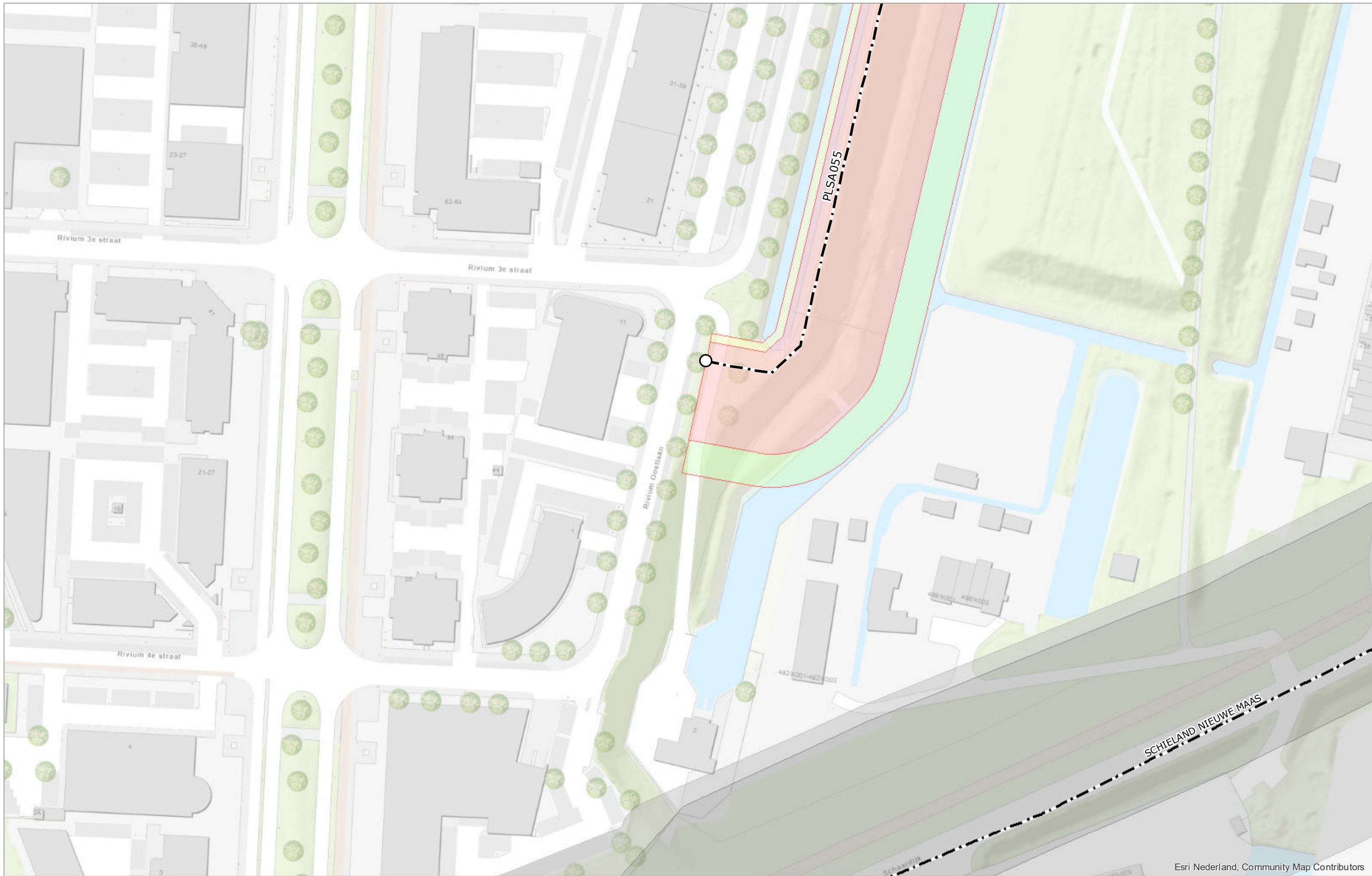
## Legger van de waterkeringen Peilscheidingen categorie A



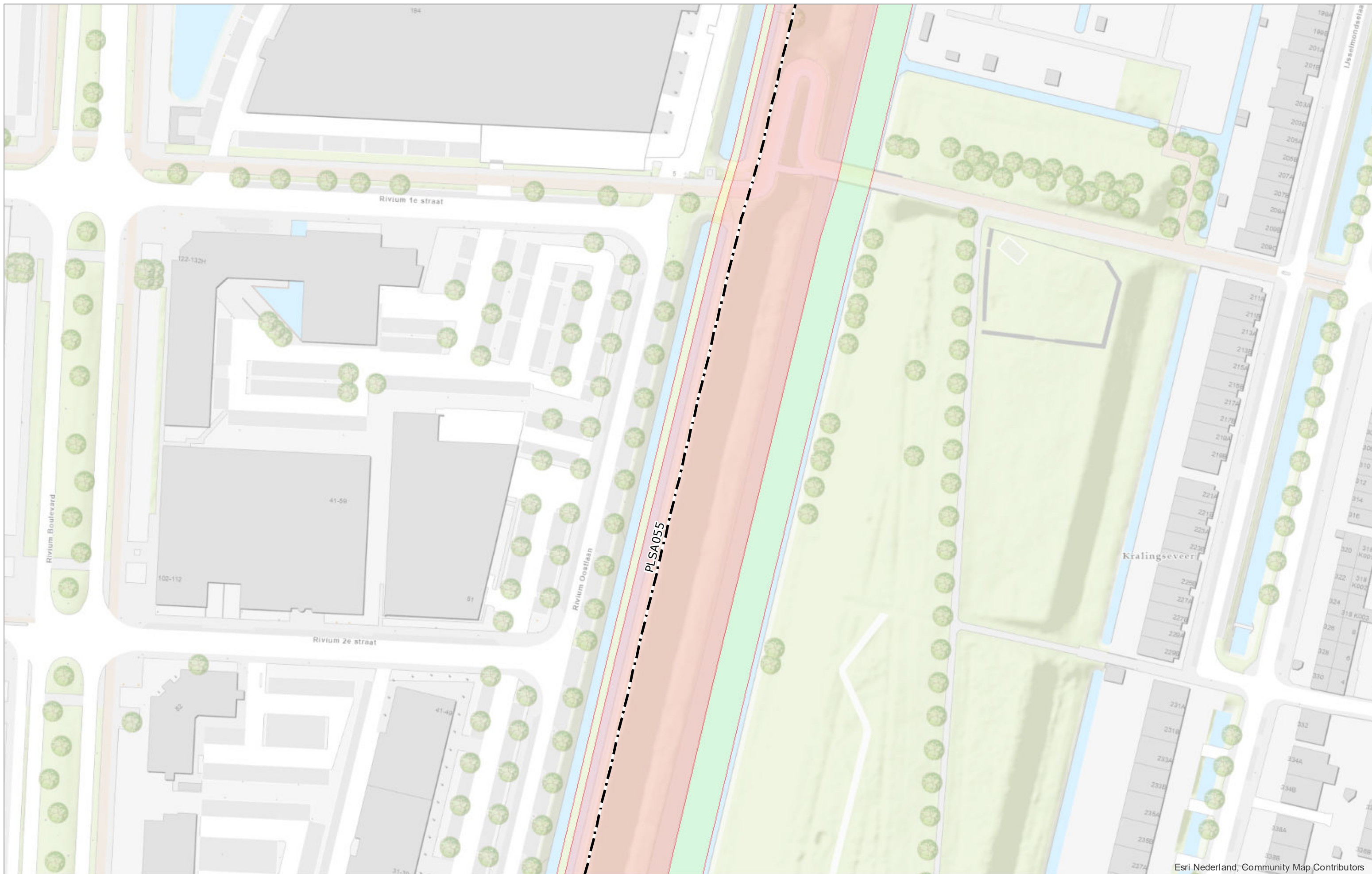
Esri Nederland, Community Map Contributors

Schaal	1:1.000	Status	ONTWERP
Formaat	A3	Versie	1.0
Datum	01-08-2021	Get.	BK

## Legger van de waterkeringen Peilscheidingen categorie A



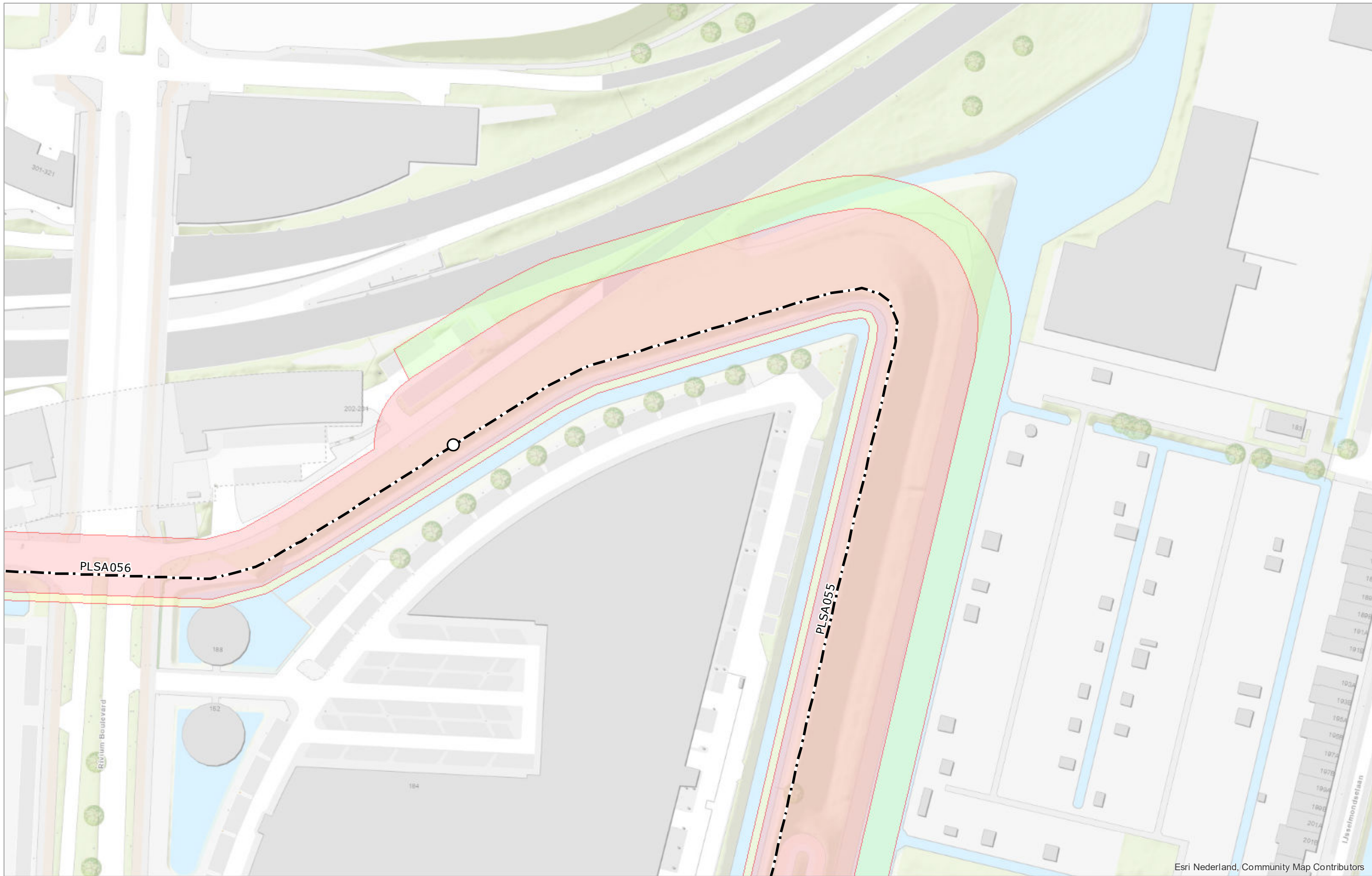
Esri Nederland, Community Map Contributors



Esri Nederland, Community Map Contributors

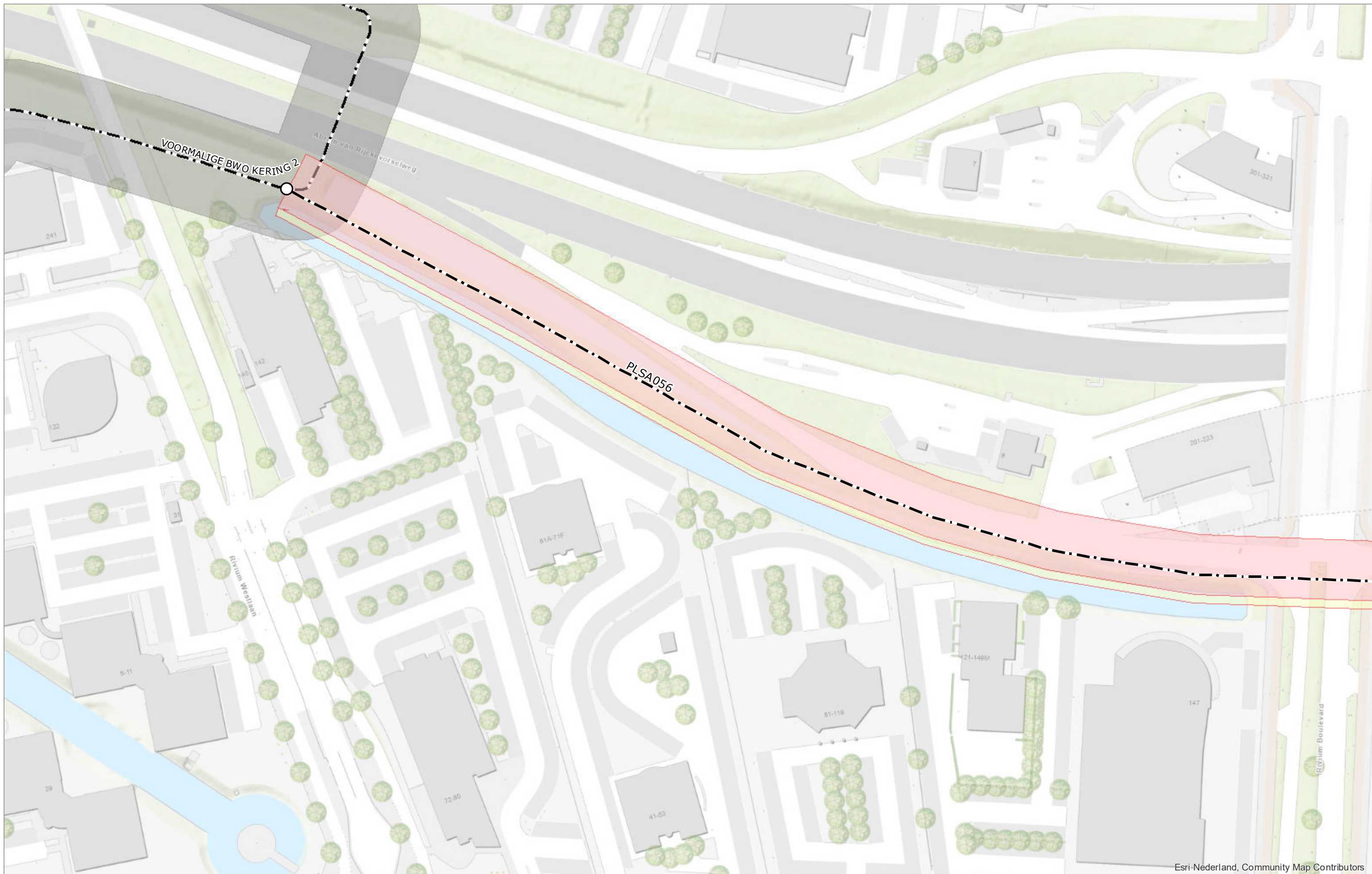
Schaal	1:1.000	Status	ONTWERP
Formaat	A3	Versie	1.0
Datum	01-08-2021	Get.	BK

## Legger van de waterkeringen Peilscheidingen categorie A



Esri Nederland, Community Map Contributors

Schaal	1:1.000	Status	ONTWERP
Formaat	A3	Versie	1.0
Datum	01-08-2021	Get.	BK



Esri-Nederland, Community Map Contributors

Schaal	1:1.000	Status	ONTWERP
Formaat	A3	Versie	1.0
Datum	01-08-2021	Get.	BK

## Legger van de waterkeringen Peilscheidingen categorie A