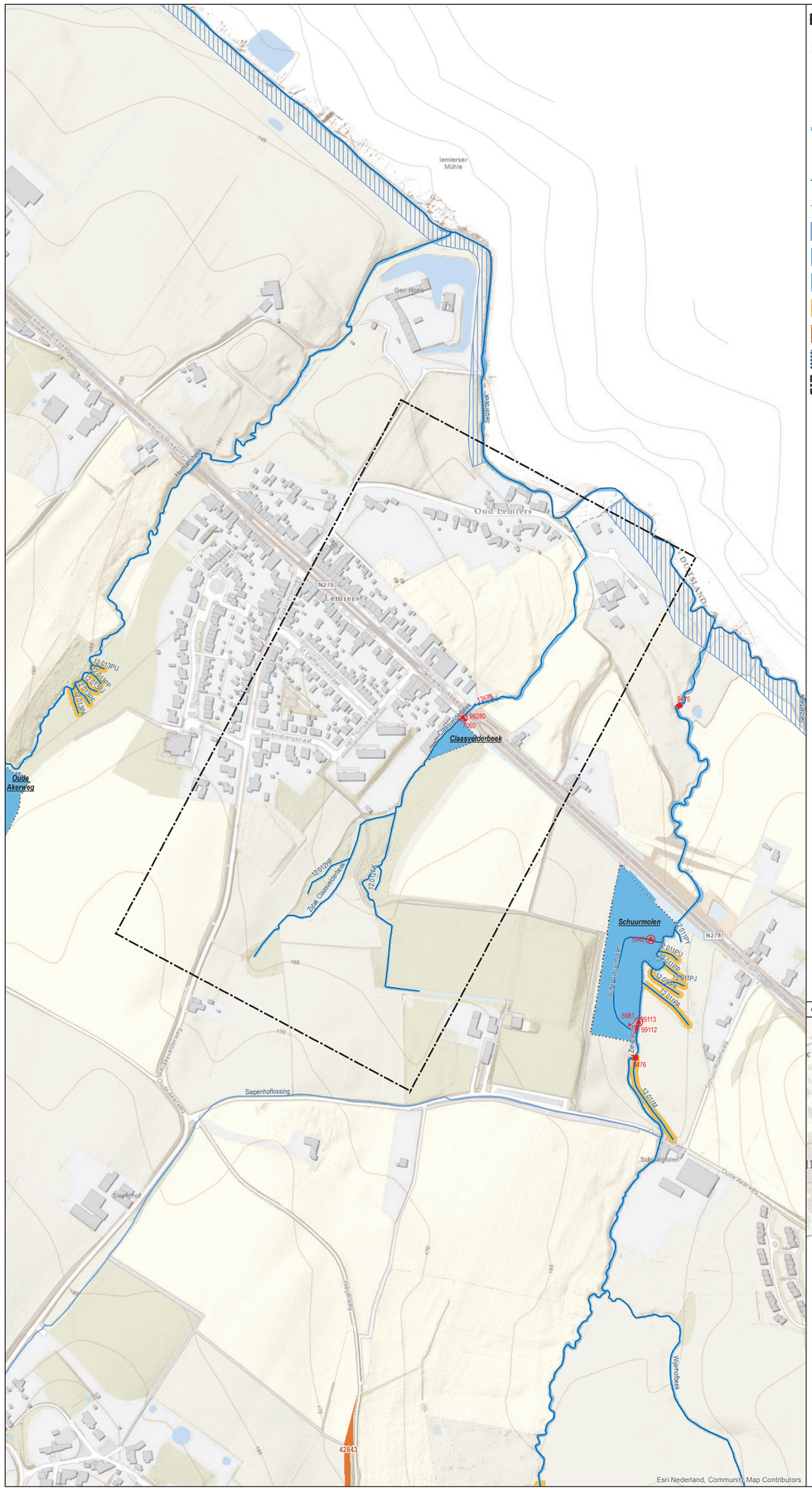

Bestaande legger.

Legenda

- afsluitmiddel, vastgesteld
- bodemval, vastgesteld
- overkluizing, vastgesteld
- vaste dam, vastgesteld
- watergang primair, vastgesteld
- watergang secundair, vastgesteld
- meanderzone, vastgesteld
- kernzone, vastgesteld
- kernzone, vastgesteld
- profiel van vrije ruimte (watersysteem), vastgesteld
- lijnvormige elementen, vastgesteld
- primaire regenwaterbuffercompartiment, vastgesteld
- gebied met leggerwijziging

Overzichtskaartje (schaal 1:650.000)

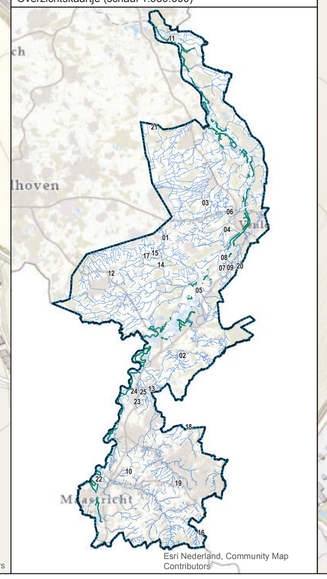

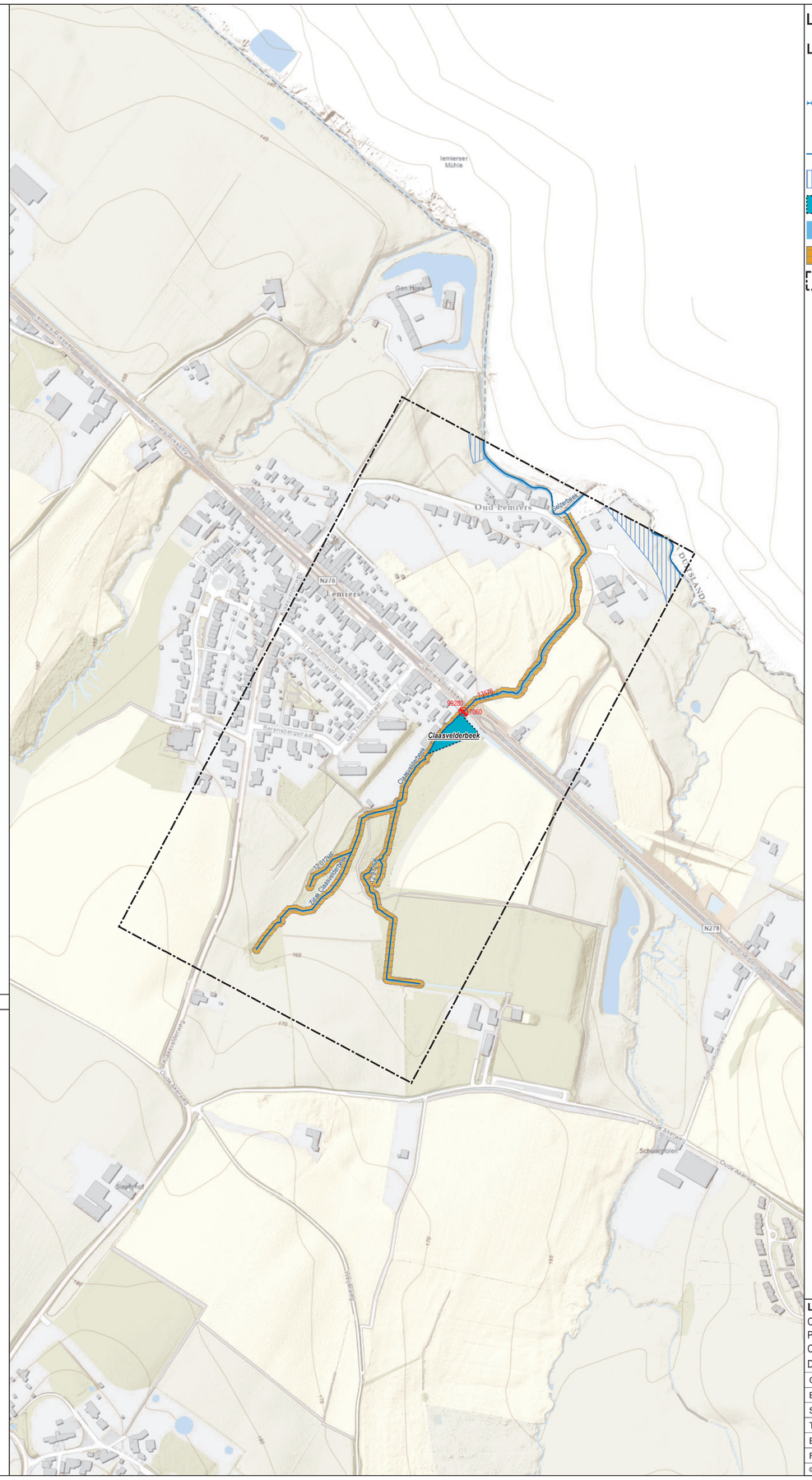

Leggerwijziging.

Legenda

- afsluitmiddel, vastgesteld
- overkluizing, vastgesteld
- vaste dam, vastgesteld
- watergang primair, vastgesteld
- meanderzone, vastgesteld
- primaire regenwaterbuffercompartiment, vastgesteld
- kernzone, vastgesteld
- profiel van vrije ruimte (watersysteem), nieuw
- gebied met leggerwijziging

Leggerwijziging.

Omschrijving leggerwijziging:
Profiel van Vrije Ruimte
Claasvelderbeek

Datum vaststelling:

Get.:	14-07-2021 T.A.
Besluitnr.:	2021-Z3479
Schaal:	1 : 3500
Tek.nr.:	2021-Z3479-L
Blad:	16
Formaat:	A1

waterschap limburg
met de omgeving, voor de omgeving
Postbus 2207 6040 CC Roermond
Tel.: 088 - 88 90 100
E: info@waterschaplimburg.nl

© Topografische Dienst Kadaster