

### Bestaande legger.

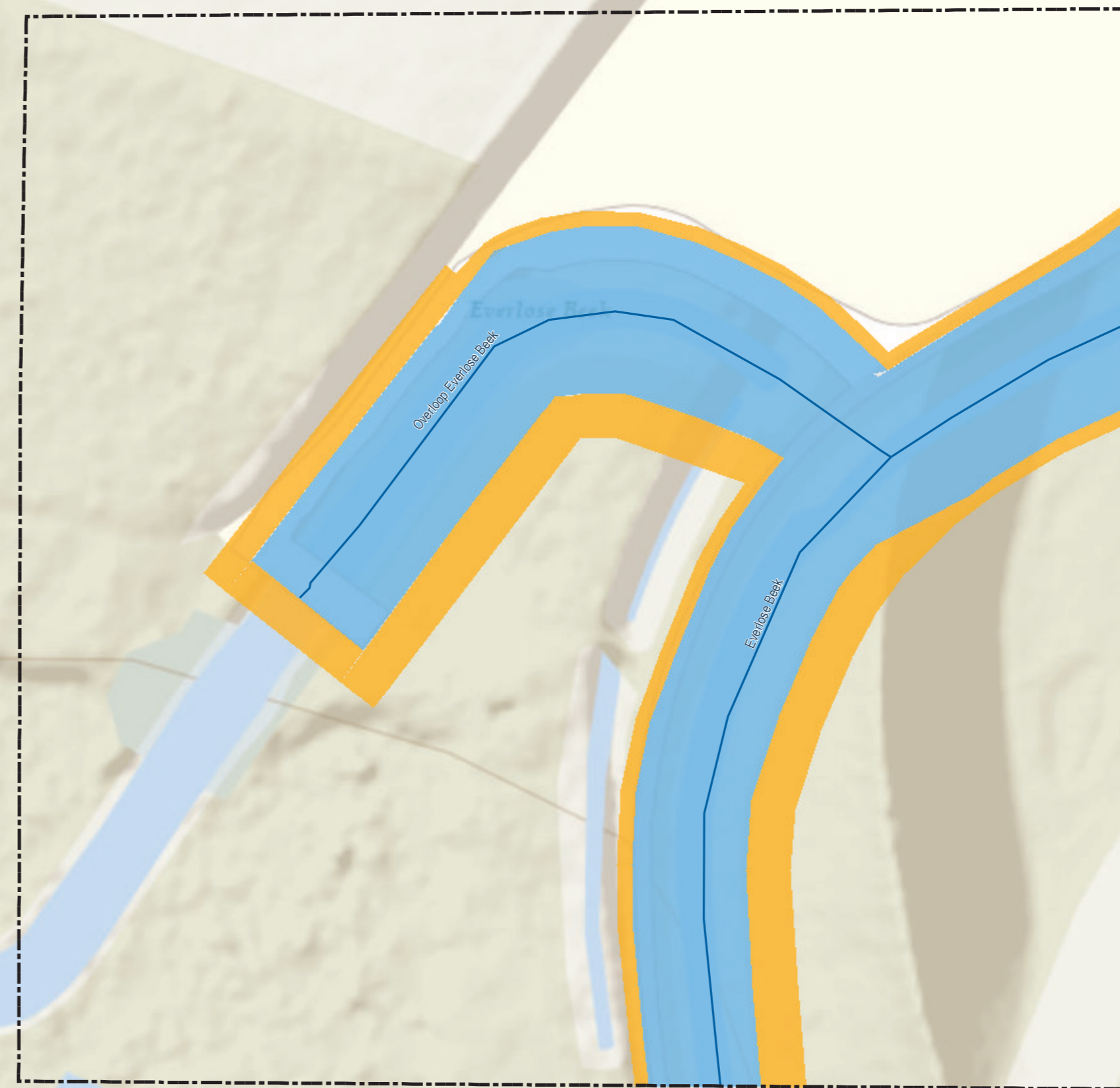
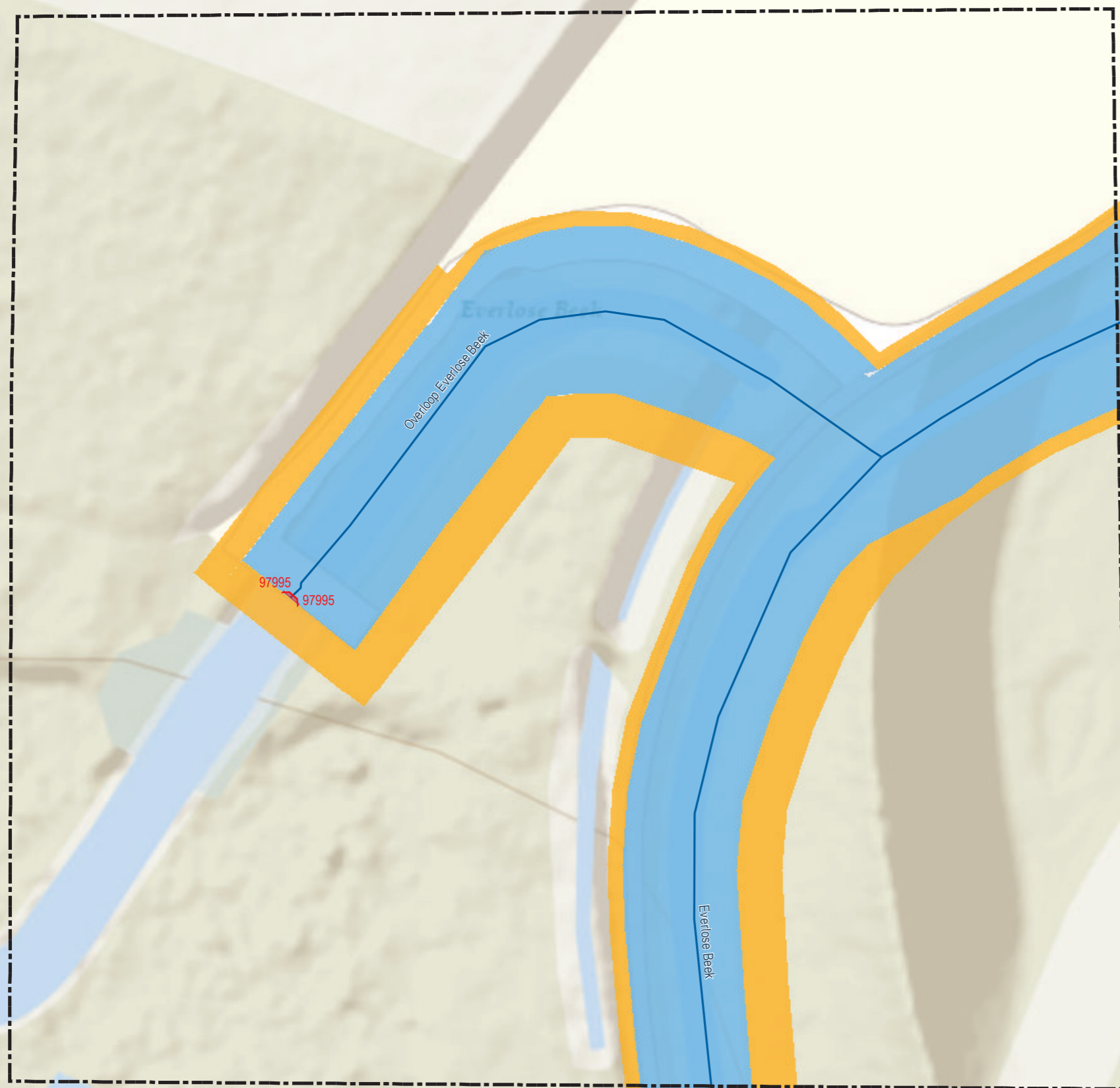
#### Legenda

- stuw, vastgesteld
- boerenstuw, vastgesteld
- watergang primair, vastgesteld
- kernzone, vastgesteld
- kernzone waterkering, vastgesteld
- beschermingszone waterkering, vastgesteld
- profiel van vrije ruimte (waterkering), vastgesteld
- profiel van vrije ruimte (watersysteem), vastgesteld
- buitenbeschermingszone waterkering, vastgesteld
- gebied met leggerwijziging

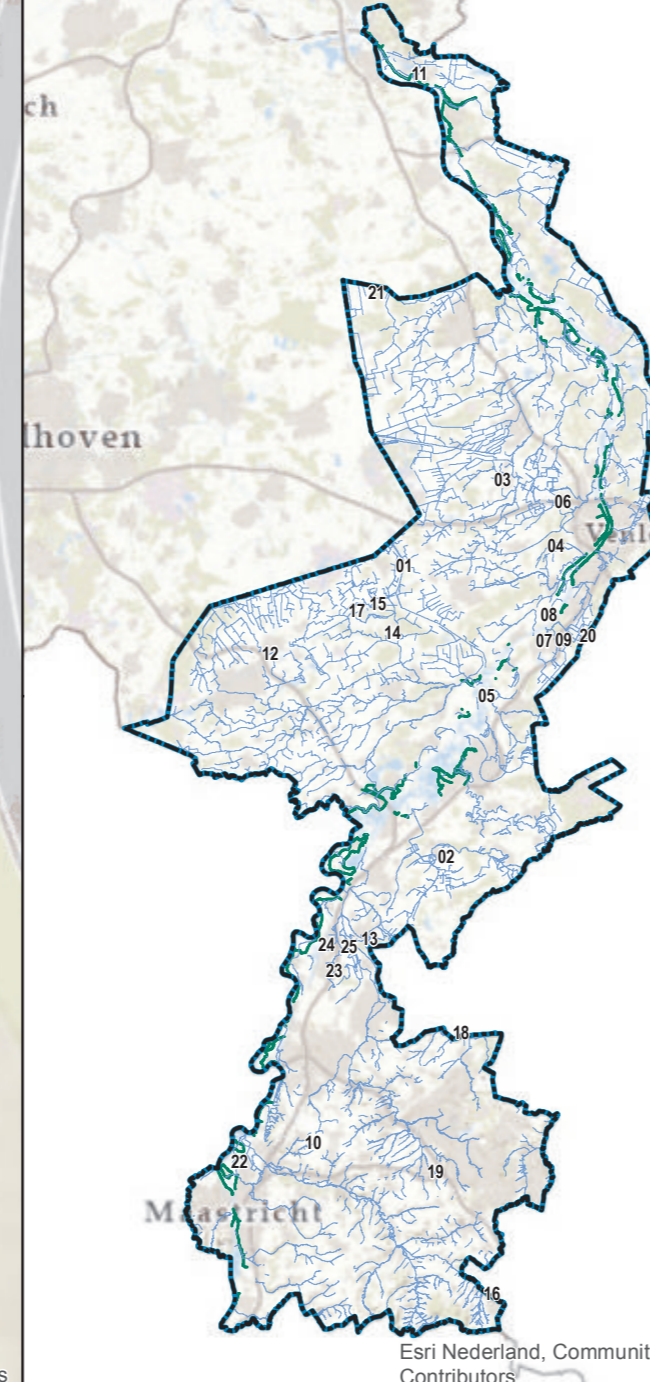
### Leggerwijziging.

#### Legenda

- watergang primair, vastgesteld
- kernzone, vastgesteld
- profiel van vrije ruimte (watersysteem), vastgesteld
- gebied met leggerwijziging



Overzichtskaartje (schaal 1:650.000)



### Leggerwijziging.

Omschrijving leggerwijziging:  
Stuw wordt verwijderd  
Maatregelen Koelbroek

Datum vaststelling:

Get.: 28-05-2021 T.A.

Besluitnr.: 2021-Z3479

Schaal: 1 : 500

Tek.nr.: 2021-Z3479-L

Blad: 06

Formaat: A1



Postbus 2207 Tel.: 068 - 68 90 100  
6540 CC Roermond E: info@waterschaplimburg.nl

© Topografische Dienst Kadaster