DWARSPROFIEL:
SCHAAL 1:250

Behoort bij beschikking van
Burgemeester en Wethouders
van Leiden

BV.Z21/3326651

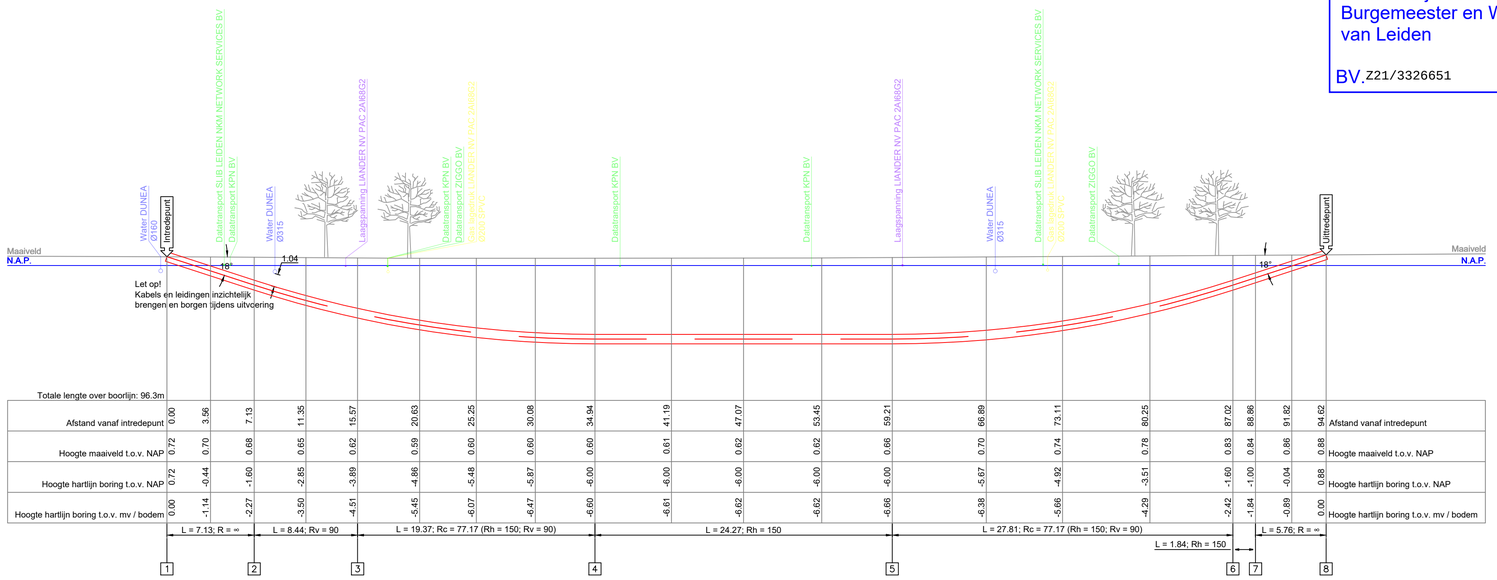

Totale lengte over boorlijn: 96.3m

Afstand vanaf intredepunt	0.00	3.56	7.13	11.35	15.57	20.63	25.25	30.08	34.94	41.19	47.07	53.45	59.21	66.89	73.11	80.25	87.02	88.86	91.82	94.62	Afstand vanaf intredepunt
Hoogte maaiveld t.o.v. NAP	0.72	0.70	0.68	0.65	0.62	0.59	0.60	0.60	0.60	0.61	0.62	0.62	0.66	0.70	0.74	0.78	0.83	0.84	0.86	0.88	Hoogte maaiveld t.o.v. NAP
Hoogte hartlijn boring t.o.v. NAP	0.72	-0.44	-1.60	-2.85	-3.89	-4.86	-5.48	-5.87	-6.00	-6.00	-6.00	-6.00	-6.00	-5.67	-4.92	-3.51	-1.60	-1.00	-0.04	0.88	Hoogte hartlijn boring t.o.v. NAP
Hoogte hartlijn boring t.o.v. mv / bodem	0.00	-1.14	-2.27	-3.50	-4.51	-5.45	-6.07	-6.47	-6.60	-6.61	-6.62	-6.62	-6.66	-6.38	-5.66	-4.29	-2.42	-1.84	-0.89	0.00	Hoogte hartlijn boring t.o.v. mv / bodem

L = 7.13; R = ∞ | L = 8.44; Rv = 90 | L = 19.37; Rc = 77.17 (Rh = 150; Rv = 90) | L = 24.27; Rh = 150 | L = 27.81; Rc = 77.17 (Rh = 150; Rv = 90) | L = 1.84; Rh = 150 | L = 5.76; R = ∞

1 2 3 4 5 6 7 8

OVERZICHT LOCATIE:
SCHAAL 1:1000

OVERZICHT LOCATIE:
SCHAAL 1:250

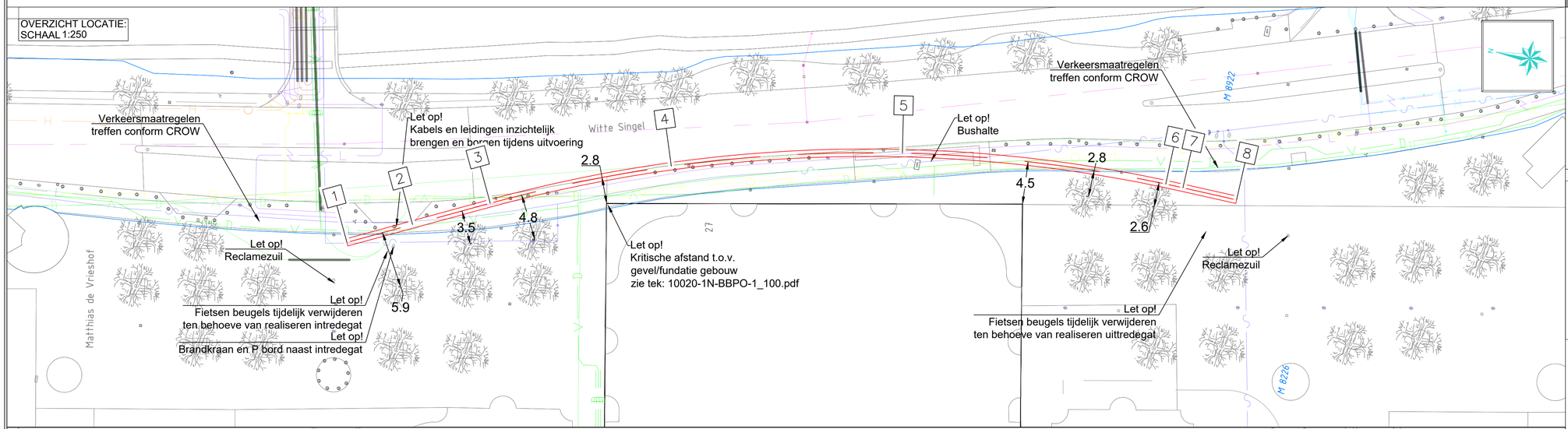

COÖRDINATENLIJST				
		X	Y	Z(NAP)
1	Intrede	93031.74	463701.19	0.72
2	Begin Verticale Bocht	93034.86	463694.78	-1.60
3	Begin Horizontale Bocht	93038.56	463687.19	-3.89
4	Einde Verticale Bocht	93045.89	463669.28	-6.00
5	Begin Verticale Bocht	93051.73	463645.75	-6.00
6	Einde Verticale Bocht	93053.65	463618.04	-1.60
7	Einde Horizontale Bocht	93053.60	463616.20	-1.00
8	Uittrede	93053.40	463610.44	0.88

DOORSNEDE:
SCHAAL 1:25

TE BOREN BUIZEN:
1xØ315mm PE100 SDR11 (WKO koud) +
1xØ200mm PE100 SDR11 (spuileiding) +
1xØ160mm PE100 SDR11 (WKO warm) +
1xØ160mm PE100 SDR11 (signaalkabel) +
1xØ160mm PE100 SDR11 (voedingskabel)

- Lengte(s) 96.3 m
- Buisdiameter(s) 1X315,1X200,3X160 mm
- Verwachte trekkracht N.T.B. kN

KLIC NUMMER: 20O052846
ONTVANGST DATUM: 11-06-2020

DE HOOGTEMATEN ZIJN VERKREGEN UIT AHN. DEZE ZIJN INDICATIEF

JUISTE LIGGING VAN KABELS EN LEIDINGEN DIENT TIJDENS DE UITVOERING BEPAALD TE WORDEN DOOR MIDDEL VAN PROEFSLEUVEN.

Legenda horizontaal gestuurde boring:
- Horizontaal gestuurde boring
- Horizontaal gestuurde boring / boogzinker / mantelbuis (bestaand)
- Topografie (bestaand)
- Topografie (nieuw)
- Kadaster
- Las + uitleg locatie boorstreng
- Boorstreng ten tijden van intrekken

Legenda KLIC:
- Laagspanningskabel(s)
- Middenspanningskabel(s)
- Hoogspanningskabel(s)
- Gasleiding(en) lage druk
- Gasleiding(en) hoge druk
- Datatransport
- Waterleiding(en)
- Vrij verval riolering
- Persriool
- Warmte transport
- Gevaarlijke buisleiding(en)

Opmerkingen:
-
-
-
-
-

INDICATIE TERREIN INDELING:
SCHAAL 1:250

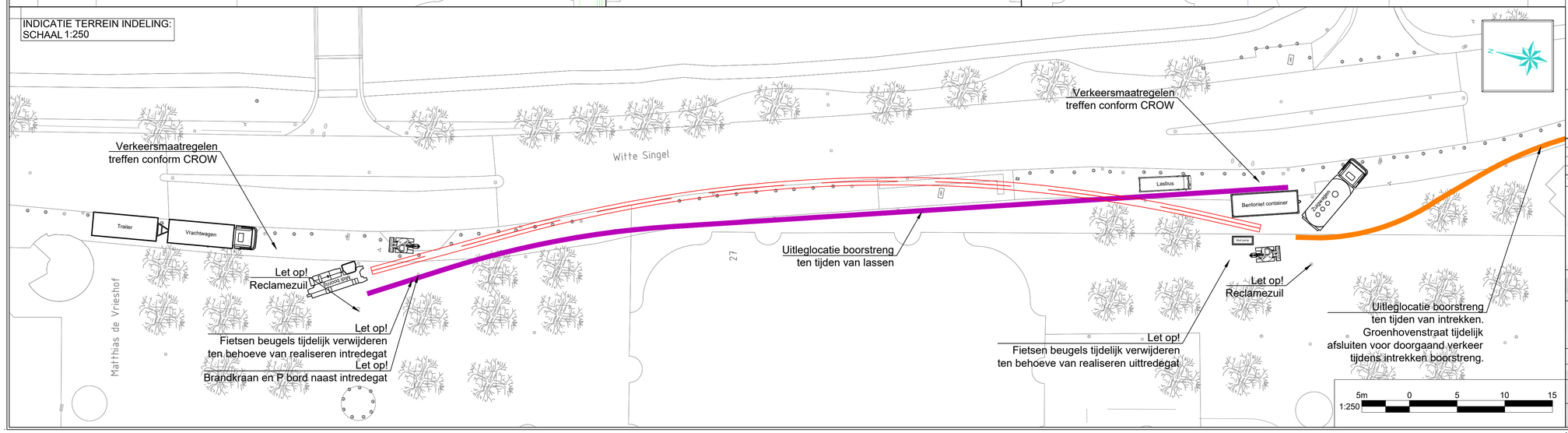

Wijz.	Omschrijving:	Getekend:	Gecontroleerd:	Akkoord:	Datum:
4	-	-	-	-	-
3	Derde uitgave	NN	WH	FJ	10-03-2021
2	Tweede uitgave	NN	WH	FJ	10-02-2021
1	Eerste uitgave	NN	WH	FJ	14-01-2021

ATRON Engineering
Advies & Infra

Hoofdvestiging (correspondentieadres)
Hulsenboschstraat 22 B-1
4251 LR Werkendam

Nevenvestiging
Tjalk 43
2411 NZ Bodegraven

T 0183-216020
E info@atron-engineering.nl
www.atron-engineering.nl

Project:	WKO ring Universiteit Leiden (UL)
Locatie:	Witte Singel — Plaats: Leiden
Titel:	Horizontaal gestuurde boring HDD03
In te trekken buis/bundel:	1xØ315mm, 1xØ200mm, 3xØ160mm PE100 SDR11
Kenmerk opdrachtgever:	-
Onderdeel:	Overzicht en dwarsprofiel
Opdrachtgever:	IF Technology B.V.
Status:	CONCEPT

Tekenaar:	Gecontroleerd:	Goedgekeurd:	Datum uitgifte:	Tekeningnummer:
NN	WH	FJ	14-01-2021	2123-0120-01-HDD03

Blad:	Aantal:	Schaal:	Formaat:	Documenttype:	Bestandsnummer:
1	1	Diverse	A1	Tekening	2123-0120-01

Indien werkzaamheden door derden worden uitgevoerd, kunnen aan deze tekening geen rechten worden ontleend.