
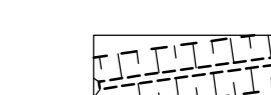
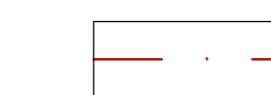
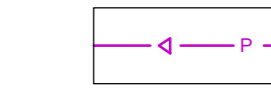
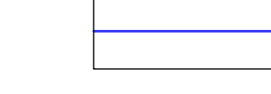






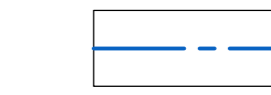







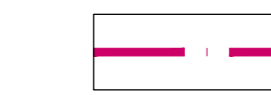



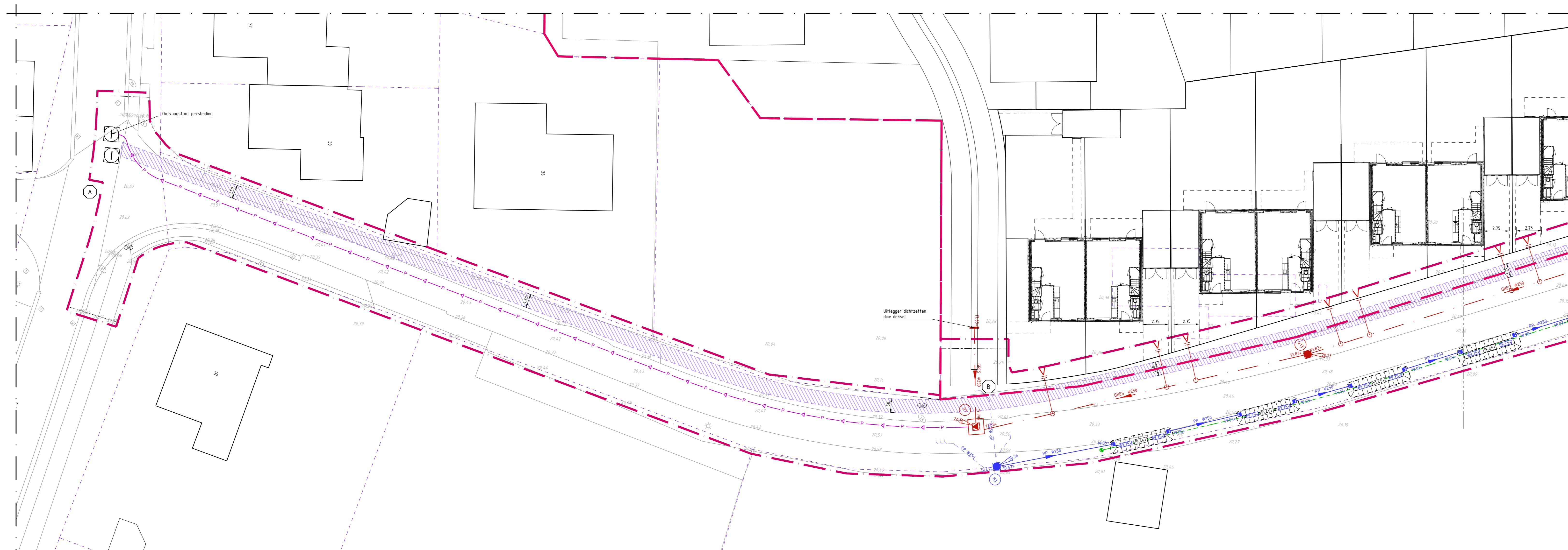
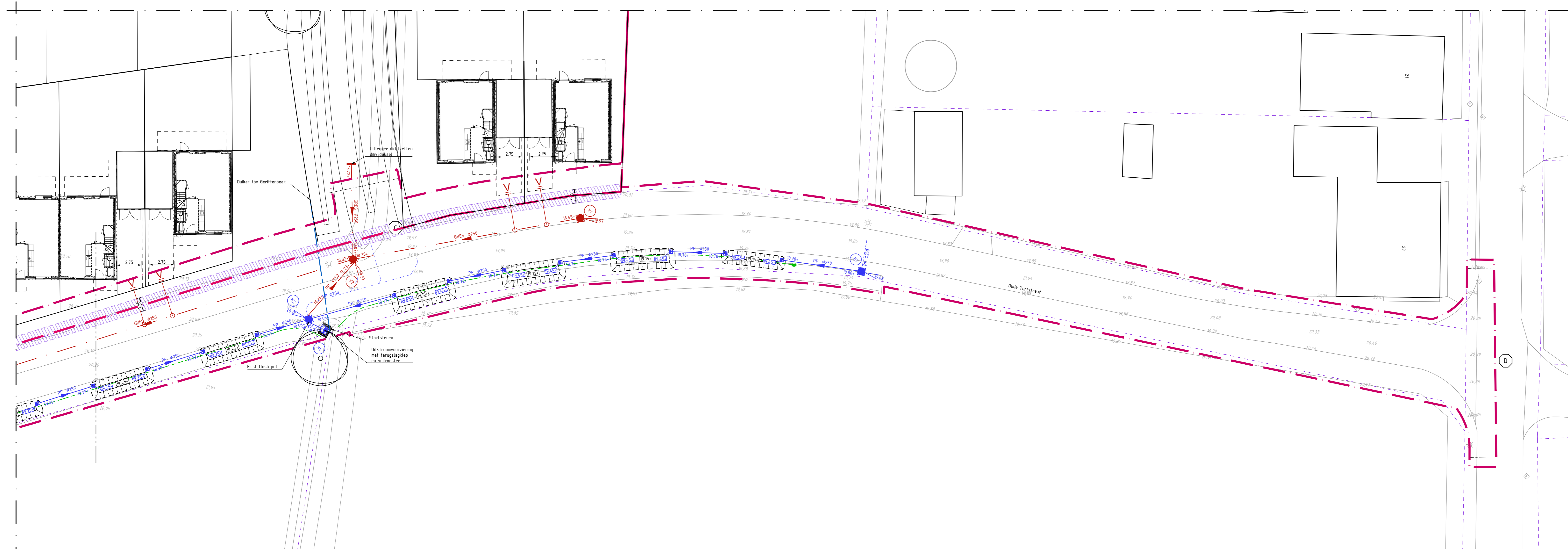


Verklaring

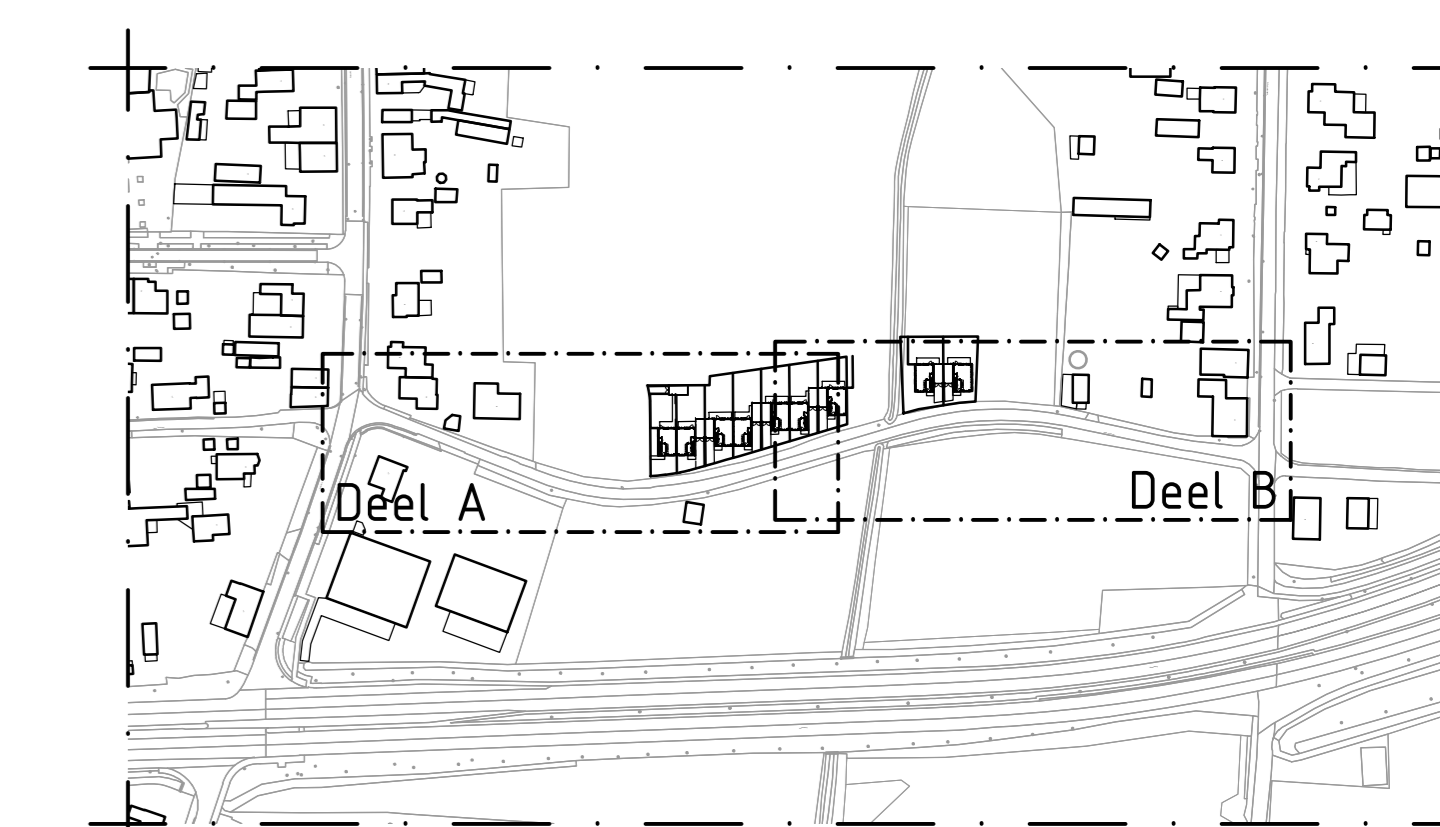
-  Nieuwbouw
-  Wadi
-  Transportleiding DWA gres Ø250 mm met stroomrichting en bob
-  Persteiding riolering HDPE Ø110 mm
-  Transportleiding HWA PP Ø250 mm met stroomrichting en bob
-  Drainage buis PP Ø100 mm met kokos omhulde, ca. 200 mm onder bodem wadi, met doorspuitvoorziening
-  Kolk aansluiting HWA PP Ø250 mm
-  DWA huisaansluiting PP Ø125 mm met ontsoppingsstuk op erfgrans en inlaat. Plaats in overleg met ontwikkelaar.
-  DWA inspectieput PE met putnummer en putdekshoogte
-  HWA inspectieput PE met putnummer en putdekshoogte
-  DWA pompput beton 1330x1330 mm inv. met ontsoppingsstuk op erfgrans en inlaat. Plaats in overleg met ontwikkelaar.
-  Bestaande inspectieput (ontvangstput)
-  Duiker verbinding Geritsteek
-  Kolkkop ØY 400x400 mm, met waaiertafel, aansluiting Ø 315 mm.
-  Uitstroombuis met slokuit met uitstroombuis voorzien van steenbestorting
-  Verplaatsen brandkraan (door derden - WML)
-  Nieuwe kabels en leidingstrook
-  Kadastrale grens
-  Bestaande hoogtes
-  Nieuwe hoogtes
-  Aanduiding profielen en details
-  Projectgrens
-  Wegvakaanduiding



Tekening deel A



Tekening deel B



1	15-09-2021	Definitief	HV	PBR	MVI
0	26-08-2021		PVBE	PBR	JHE
Version	Datum	Omschrijving	Opsteller	Verificatie	Par.   Validatie   Par.

Poelen geplande bebouwing nader te bepalen

**Oude Turfstraat 't Ven**

Onderdeel: Rioleringstekening

Opdrachtgever: Gemeente Venlo

Projectnummer: VNO148-0001

Tekeningnummer: 2021-1767

Schaal: 1:200

Behorende bij doc. nr.:

088 - 3366333  
info@kragten.nl  
www.kragten.nl

**kragten**